

Antopäivä: [pp.kk.vvvv]	Voimaantulopäivä: x.x.2024	Voimassa: toistaiseksi
Säädöserusta Alusliikennepalvelulaki (623/2005) 7 §		
Määräyksen vastaisen toiminnan seuraamuksista säädetään: Alusliikennepalvelulaki (623/2005) 29 §		
Täytäntöönpantava EU-lainsäädäntö:		
Muutostiedot:		

VTS-alueen liikennesäännöt

Sisällys

1	Tarkoitus	1
2	Soveltamisala	1
3	Määritelmät	2
4	Länsi-Suomen VTS-keskus.....	2
4.1	Bothnia VTS	2
4.2	West Coast VTS	3
4.3	Archipelago VTS	4
5	Suomenlahden VTS-keskus.....	5
5.1	Hanko VTS.....	5
5.2	Helsinki VTS.....	5
5.3	Kotka VTS.....	6
6	Saimaa VTS	6
7	Voimaantulo ja/tai siirtymäaika	6

1 Tarkoitus

Tällä määräyksellä Liikenne- ja viestintävirasto antaa alusliikennepalvelulain (623/2005) 7 §:n nojalla määrättävät pysyvät liikennejärjestelyt.

2 Soveltamisala

Tätä määräystä sovelletaan alusliikennepalvelulain 3 §:n mukaisesti Suomen vesi-alueella ja Saimaan kanavan vuokra-alueella ylläpidettävään alusliikennepalveluun.

Määräystä ei sovelleta:

- 1) aluksiin, joiden suurin pituus on alle 24 metriä;

- 2) sota-aluksiin, puolustusvoimien aluksiin, Rajavartiolaitoksen aluksiin eikä muiden viranomaisten aluksiin, joita ei käytetä kaupallisiin palveluihin;
- 3) kalastusaluksiin, perinnealuksiin, alle 45 metriä pitkiin huvialuksiin;
- 4) hinaajiin silloin, kun ne siirtyvät ilman lastia ja hinattavaa kahden suomalaisen sataman välillä;
- 5) aluksiin, jotka ovat rahdattuna alusten jääluokista ja jäänmurtaja-avustuksesta annetun lain (1121/2005) 10 a §:ssä tarkoitetun jäänmurtopalvelun suorittamiseen.

3 Määritelmät

Määräyksessä noudatetaan alusliikennepalvelulain 2 §:n määritelmiä.

4 Länsi-Suomen VTS-keskus

Liikenteen porrastusjärjestely on käytössä Länsi-Suomen VTS-keskuksen toiminta-alueella. Porrastusjärjestely voi perustua vallitseviin olosuhteisiin, kuten huonoon näkyvyyteen, poikkeuksellisiin tuuliolosuhteisiin, vedenkorkeuteen ja jäätilanteeseen, tai liikennetilanteeseen, kuten ruuhkaan, erikoiskuljetukseen tai muuhun liikennettä rajoittavaan tai vaarantavaan seikkaan.

VTS-palveluntarjoajan tulee tiedottaa porrastuksen käyttöönotosta ja porrastustavasta.

4.1 Bothnia VTS

Aluekohtaiset lähtö- ja saapumisluvat

Lähtölupamenettely on käytössä Oulun ja Pietarsaaren satamissa. Ennen lähtöä satamasta aluksen on pyydettävä lähtölupa VTS-keskukselta. VTS-keskuksen myöntämä lähtölupa on voimassa 20 minuuttia, jonka aikana aluksen tulee lähteä liikkeelle. Aluksen tulee antaa erillinen ilmoitus lähtiessään liikkeelle satamasta. Mikäli aluksen lähtö viivästyy, aluksen tulee pyytää uusi lähtölupa VTS-keskukselta.

Kohtaamis- ja ohittamiskieltoalueet

Bothnia VTS:n alueella on seuraavat pysyvät kohtaamis- ja ohittamiskieltoalueet. Tarkennettu alue, koordinaatit ja karttakuvat ovat aluekohtaisesti liitteessä I.

- 1) Tornio-Röyttä -väylä: Alueella satama allas - poijupari T27 ja T28;*
- 2) Tornio-Röyttä -väylä: Alueella Europan mutka, reunamerkki Europa ja poiju T18;*
- 3) Tornio-Röyttä -väylä: Alueella Keilan kapeikko, poijujen T5 ja T7 välinen alue;*
- 4) Kemi-Ajos -väylä: Alueella Ajoksen satama - poijupari Inakari 1 ja 2;*
- 5) Kemi-Ajos -väylä: Alueella poiju Ke 5 – poiju Inakari 1

Koskee vain kohtaamis- ja ohittamistilanteita, joissa vähintään toinen aluksista on pituudeltaan vähintään 200 metriä;

- 6) Kemi: Veitsiluodon väylä; Alueella Veitsiluodon satama - Ajoskrunnin länsipuoli;*
- 7) Oulu 1–Kattilankalla: Alueella Suumatalla, poijujen Oulu 5 - Hammasmatala;*
- 8) Oulu–Kemi -väylä: Alueella Löyhänmutkan väyläalue, Hookana - Löyhänmutkan reunamerkki;*
- 9) Oulun väylä: Alueella sataman sisääntulo, Kyrönkari - Oulun Satama;*
- 10) Oulun väylä: Alueella Poijupari O 5 ja O 6 - O 9 ja O 10;*
- 11) Raahen väylä: Alueella Elkonredi - Johanin reunamerkki;*
- 12) Kalajoki–Rahja -väylä: Alueella poiju Ulkopauha – satamaraja;*
- 13) Kokkolan väylä: Alueella tutkamerkki Pietarin kanta – poijupari K 12 ja K 13;
Koskee vain kohtaamis- ja ohittamistilanteita, joissa vähintään toinen aluksista on pituudeltaan vähintään 200 metriä;
- 14) Kokkolan kantasataman väylä: Alueella poiju-viittapari Bagdamatala ja Taulukari E – viittapari viittapari Aallonmurt LÄ ja Fasadi Ykspihlajan aallonmurtajalla;*
- 15) Pietarsaaren väylä: Alueella Kallan, poiju Pietarsaari 1 – poiju Pietarsaari 3;*
- 16) Pietarsaaren väylä: Alueella Satama - Ädön niemenkärki.

*Kiellot eivät koske kohtaamisia ja ohittamisia, joissa toisena osapuolena on alle 45 metriä pitkä alus.

4.2 West Coast VTS

Aluekohtaiset lähtö- ja saapumisluvat

Lähtölupamenettely on käytössä Vaasan, Porin ja Rauman satamassa. Ennen lähtöä satamasta aluksen on pyydettävä lähtölupa VTS-keskukselta. VTS-keskuksen myöntämä lähtölupa on voimassa 20 minuuttia, jonka aikana aluksen tulee lähteä liikkeelle. Aluksen tulee antaa erillinen ilmoitus lähtiessään liikkeelle satamasta. Mikäli aluksen lähtö viivästyy, aluksen tulee pyytää uusi lähtölupa VTS-keskukselta.

Kohtaamis- ja ohittamiskieltoalueet

West Coast VTS:n alueella on seuraavat pysyvät kohtaamis- ja ohittamiskieltoalueet. Tarkennettu alue, koordinaatit ja karttakuvat ovat aluekohtaisesti liitteessä I.

- 17) Vaasan väylä: Alueella poijupari Nygrund pohjoinen ja Nygrund eteläinen - Vaasan satama;*
- 18) Kaskisten väylä: Alueella poiju Rasken - Kaskisten satama;*
- 19) Kristiinankaupunki, Karhusaaren väylä: alueella Kristiinankaupungin majakka - satama;*
- 20) Merikarvian pohjoinen väylä: Alueella viittapari Marjakari ja Rosagrund – viittapari Brändöö ja Silkrunki satamarajalla;*

21) Eurajoensalmen väylä: Alueella viittapari Eurajoki 4 ja Eurajoki 7 – viitta Eurajoki 31 satamarajalla;*

22) Rauman eteläinen väylä: Alueella reunamerkki Erkki – poiju Hanskloppi.*

*Kiellot eivät koske kohtaamisia tai ohittamisia, joissa toisena osapuolena on alle 45 metriä pitkä alus.

4.3 Archipelago VTS

Aluekohtaiset lähtö- ja saapumisluvat

Lähtölupamenettely on käytössä Naantalın ja Turun satamassa. Ennen lähtöä satamasta aluksen on pyydettävä lähtölupa VTS-keskukselta. VTS-keskuksen myöntämä lähtölupa on voimassa 20 minuuttia, jonka aikana aluksen tulee lähteä liikkeelle. Aluksen tulee antaa erillinen ilmoitus lähtiessään liikkeelle satamasta. Mikäli aluksen lähtö viivästyy, aluksen tulee pyytää uusi lähtölupa VTS-keskukselta.

Kihdin majakan itäpuolella (60° 04,6' N, 021° 08,3' E) yhteysalukset ja saaristolii-kenteen lautat, joilla on toimiva ja käytössä oleva automaattinen tunnistusjärjes-telmä (AIS), on tehtävä lähtöilmoitus satamasta tai ankkuripaikalta näkyvyyden ol-lessa alle 1 meripeninkulma.

Kohtaamis- ja ohittamiskieltoalueet

Archipelago VTS:n alueella on seuraavat pysyvät kohtaamis- ja ohittamiskieltoalu- eet. Tarkennettu alue, koordinaatit ja karttakuvat ovat aluekohtaisesti liitteessä I.

23) Utö-Naantali -väylä: Alueella Lövsjär, poijupari Lövsjär ja Baggisgrundet – viitta Kristina;*

24) Ledsjärin rinnakkaisväylä: Alueella Ledsund, poiju Remmargrundet –poiju Storgrundet;*

25) Prästjärin rinnakkaisväylä: Alueella Väst Prästjär, poijupari Prästjär 3 ja Prästjär 4 – reunamerkki Fingrund ja poiju Prästjärsgrund;*

26) Nyhamn-Rödsjär -väylä: Alueella Ost Prästjär, poijupari Strömmingsgrun- det ja Prästjärskobben – poiju Prästjär itä;*

27) Nyhamn-Rödsjär -väylä: Alueella Ljungö, viitta Sånoklubb – sektoriloisto Ljungö;*

28) Apteekkarin väylä: Alueella Hjulgrund, viitta Apotekaren - Inre Jul- holmskläppen;*

29) Isokari-Lövsjär -väylä: Alueella Röngrund, viitta paukut – viitta Kruunun- maa;*

30) Isokari-Lövsjär -väylä: Alueella Kungsholm, reunamerkki Kungsholm – viitta Skäri;*

31) Hepokarin väylä: Alueella poijupari Suntinkari ja Ruuhikivikko – Nuhja.*

*Kiellot eivät koske kohtaamisia ja ohittamisia, joissa toisena osapuolena on alle 45 metriä pitkä alus.

5 Suomenlahden VTS-keskus

Liikenteen porrastusjärjestely on käytössä Suomenlahden VTS-keskuksen toiminta-alueella. Porrastusjärjestely voi perustua vallitseviin olosuhteisiin, kuten huonoon näkyvyyteen, poikkeuksellisiin tuuliolosuhteisiin, vedenkorkeuteen ja jäätilanteeseen, tai liikennetilanteeseen, kuten ruuhkaan, erikoiskuljetukseen tai muuhun liikennettä rajoittavaan tai vaarantavaan seikkaan.

VTS-palveluntarjoajan tulee tiedottaa porrastuksen käyttöönotosta ja porrastustavasta.

5.1 Hanko VTS

Kohtaamis- ja ohittamiskieltoalueet

Hanko VTS:n alueella on seuraavat pysyvät kohtaamis- ja ohittamiskieltoalueet. Tarkennettu alue, koordinaatit ja karttakuvat ovat aluekohtaisesti liitteessä I.

- 32) Lappohjan väylä: Alueella sektoriloisto Nybergskan – viitta-poijupari Brannskär ja Skomakarskär;
- 33) Utö-Hanko -väylä (itäinen osa): Alueella Smörsten - Norra Klippingen, poiju Skogskärsport – poiju Norra Klippingen;
- 34) Utö-Hanko -väylä (itäinen osa): Alueella Albertsklackarna, poiju Östertistron – poiju Granskär;*
- 35) Kistskär-Tulliniemi -väylä: Alueella viittapari Kistskär SV ja Måsgrundet – viittapari Tulliniemi ja Lilla Ankargrundet.*

* Kielto ei koske kohtaamisia ja ohittamisia, joissa toisena osapuolena on alle 45 metriä pitkä alus.

5.2 Helsinki VTS

Aluekohtaiset lähtö- ja saapumisluvat

Lähtölupamenettely on käytössä Helsingin satamassa. Ennen lähtöä satamasta aluksen on pyydettävä lähtölupa VTS-keskukselta. VTS-keskuksen myöntämä lähtölupa on voimassa 20 minuuttia, jonka aikana aluksen tulee lähteä liikkeelle.

Aluksen tulee antaa erillinen ilmoitus lähtiessään liikkeelle satamasta.

Helsingin Etelä- ja Länsisatamassa lähtöilmoitus annetaan, kun alus on valmis lähtemään liikkeelle viiden minuutin sisällä lähtöilmoituksesta.

Vuosaaren satamassa aluksen tulee antaa ilmoitus ollessaan välittömästi lähtövalmiina.

Mikäli aluksen lähtö viivästyy, aluksen tulee pyytää uusi lähtölupa VTS-keskukselta.

Kohtaamis- ja ohittamiskiellot

Helsinki VTS:n alueella on seuraavat pysyvät kohtaamis- ja ohittamiskieltoalueet. Tarkennettu alue, koordinaatit ja karttakuvat ovat aluekohtaisesti liitteessä I.

- 36) Inkoon väylä: Alueella Jaakobin salmi, poijupari Inkoo 15 ja Inkoo 16 – poijupari Inkoo 21 ja Inkoo 22;
- 37) Särkän 9,6/7,9 m väylä: Alueella Särkänsalmi, viittapari Försök ja Länsi-Musta 1 – viitta Särkkä itä;
- 38) Kustaanmiekka-Sörnäinen: Alueella Kustaanmiekan salmi;
- 39) Helsingin Länsisataman väylä: Alueella Katajaluoto, poiju Katajaluoto – poijupari Lintupaasi ja Tallskär;
- 40) Vuosaaren väylä: Alueella Poiju V 13 – poiju V 23;*
- 41) Sköldvikin väylä: Alueella Poiju Varlaxuddenin luoto – sektoriloisto Esthamnsudden;
- 42) Sköldvikin väylä: Alueella Köllhällen – poijuportti Neste C ja Neste G;
- 43) Sköldvikin väylä: Alueella Stenörenin poijuportti.

*Tämä kielto ei koske kohtaamisia ja ohittamisia, joissa toisena osapuolena on alle 45 metriä pitkä alus.

5.3 Kotka VTS

Kohtaamis- ja ohittamiskiellot

Kotka VTS:n alueella on seuraavat pysyvät kohtaamis- ja ohittamiskieltoalueet. Tarkennettu alue, koordinaatit ja karttakuvat ovat aluekohtaisesti liitteessä I.

- 44) Ruotsinsalmen väylä: Alueella Ruotsinsalmi, viitta Ruotsinsalmi B – reuna-merkki Ruotsinsalmen diktaali 2;
- 45) Haminan väylä: Alueella Saukko, poiju H 13 – poiju H 18;
- 46) Loviisan väylä: Alueella Hudö, poijupari Hudö 4 ja Täktarn 3 – poiju Täktarn 7;
- 47) Loviisan väylä: Alueella Trollholmen, poiju Mackenzie – poiju Kalkgrundet (Loviisan satama-alueen raja).

6 Saimaa VTS

Saimaalle saapuvan aluksen on annettava lähtöilmoitus lähtiessään Mälkiän sululta.

7 Voimaantulo ja/tai siirtymäaika

Tämä määräys tulee voimaan x päivänä xxxkuuta 2024.

Ratkaisija

Esittelijä

Alue / Område 1

Bothnia VTS

Tornio Röyttä väylä / Torneå Röyttä farled

Sijainti / Läge (ETRS89) Lisätieto / Tilläggsuppgift

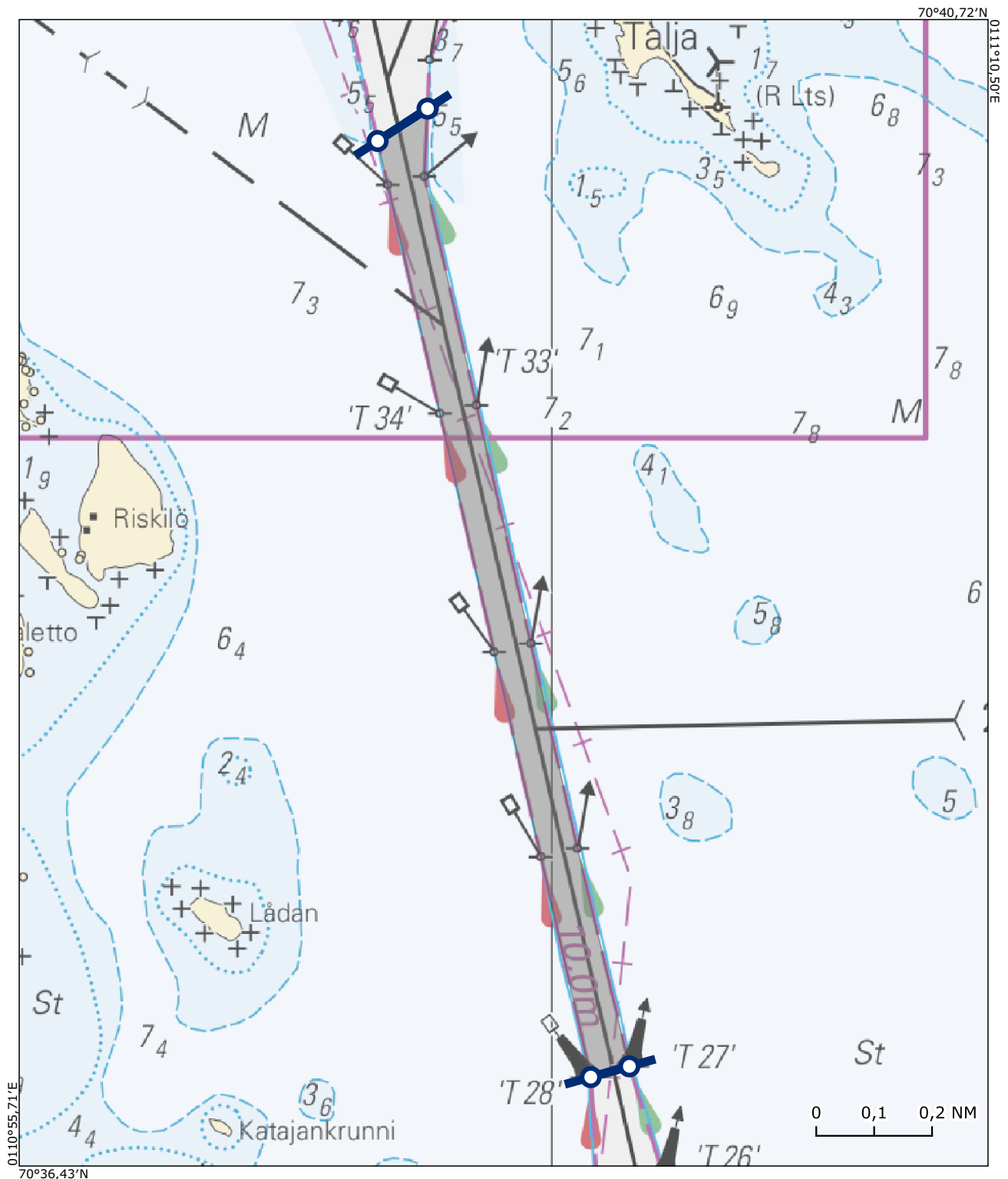
65°44,84'N 024°09,48'E Ei koske alle 45 metriä pitkää alusta

65°44,78'N 024°09,27'E

65°43,17'N 024°10,16'E Gäller inte ett fartyg vars längd understiger 45 meter

65°43,19'N 024°10,33'E

Kohtaamis- ja ohittamiskieltoalue on voimassa koordinaattiparin väliin jäävällä väyläalueella. Området med mötes- och omkörningsförbud gäller i farledsområdet mellan koordinatparet.



Alue / Område 2

Bothnia VTS

Tornio Röyttä väylä / Torneå Röyttä farled

Sijainti / Läge (ETRS89) Lisätieto / Tilläggsuppgift

65°40,43'N 024°11,97'E

65°40,31'N 024°11,59'E

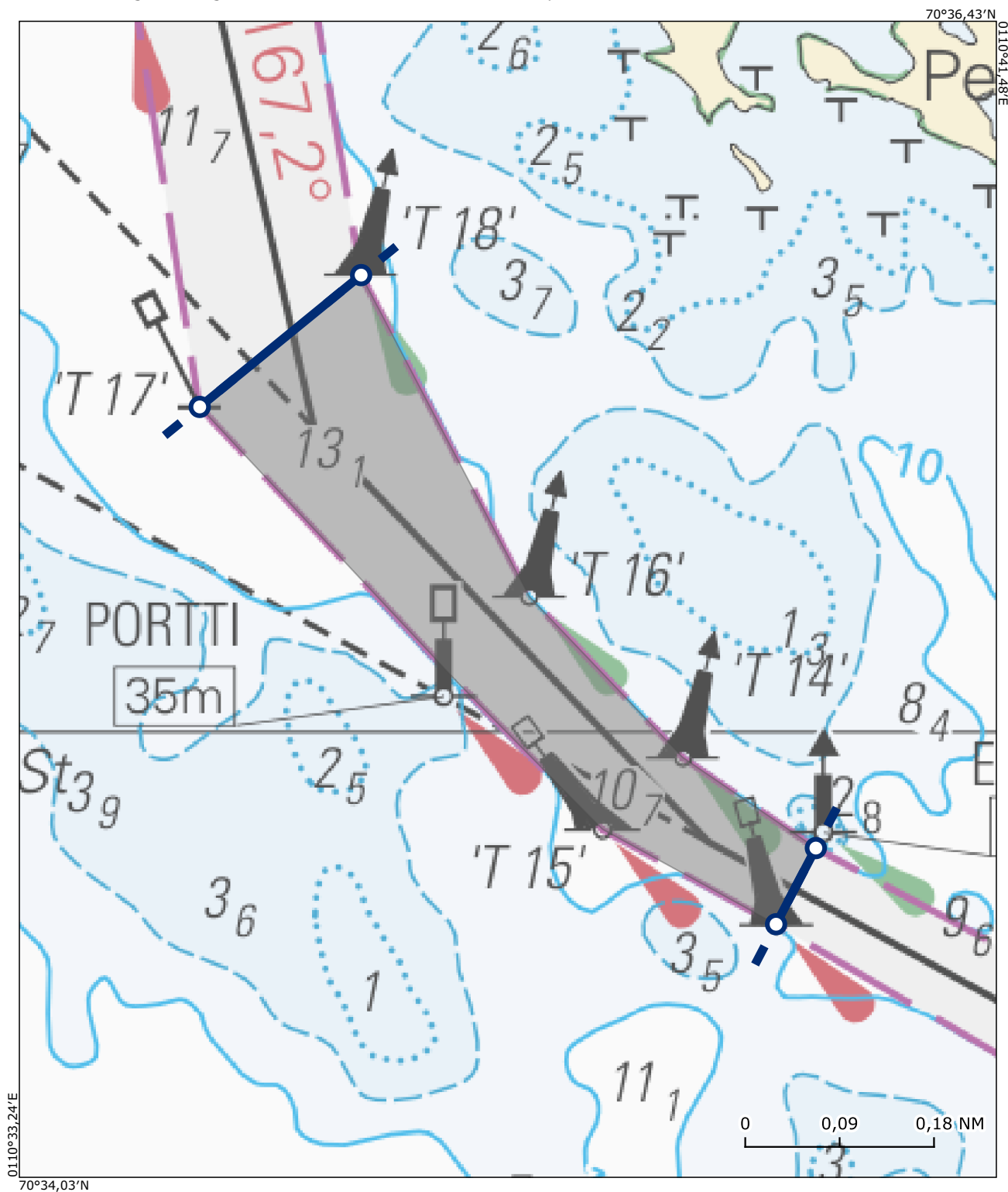
65°39,82'N 024°12,92'E

65°39,89'N 024°13,01'E

Ei koske alle 45 metriä pitkästä alustasta

Gäller inte ett fartyg vars längd understiger 45 meter

Kohtaamis- ja ohittamiskieltoalue on voimassa koordinaattiparin väliin jäävällä väyläalueella. Området med mötes- och omkörningsförbud gäller i farledsområdet mellan koordinatparet.



Alue / Område 3

Bothnia VTS

Tornio Röyttä väylä / Torneå Röyttä farled

Sijainti / Läge (ETRS89) Lisätieto / Tilläggsuppgift

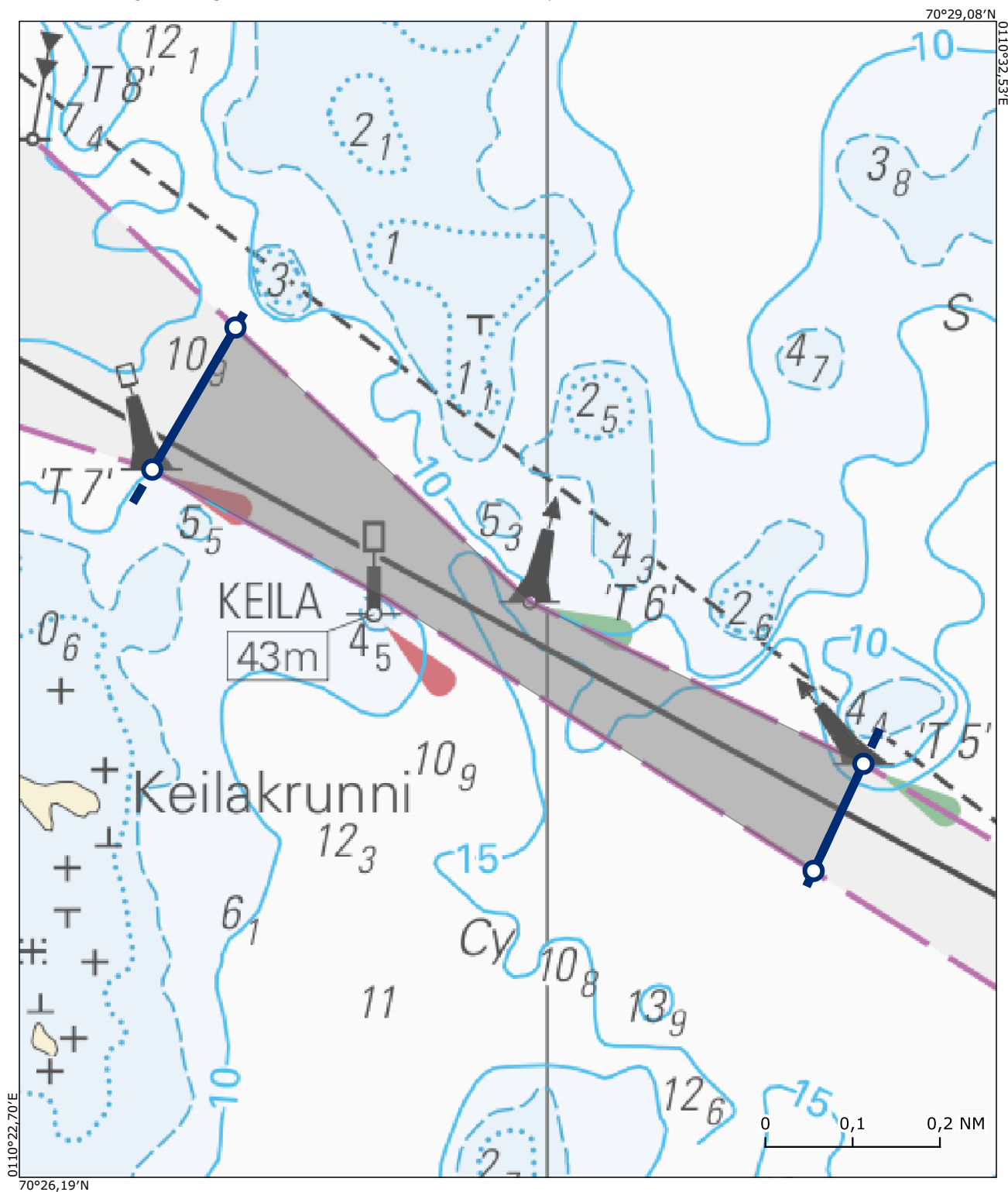
65°38,00'N 024°20,74'E Ei koske alle 45 metriä pitkää alusta

65°38,13'N 024°20,88'E

65°38,62'N 024°19,14'E Gäller inte ett fartyg vars längd understiger 45 meter

65°38,46'N 024°18,91'E

Kohtaamis- ja ohittamiskieltoalue on voimassa koordinaattiparin väliin jäävällä väyläalueella. Området med mötes- och omkörningsförbud gäller i farledsområdet mellan koordinatparet.



Alue / Område 4

Bothnia VTS

Kemi Ajos väylä / Kemi Ajos farled

Sijainti / Läge (ETRS89) Lisätieto / Tilläggsuppgift

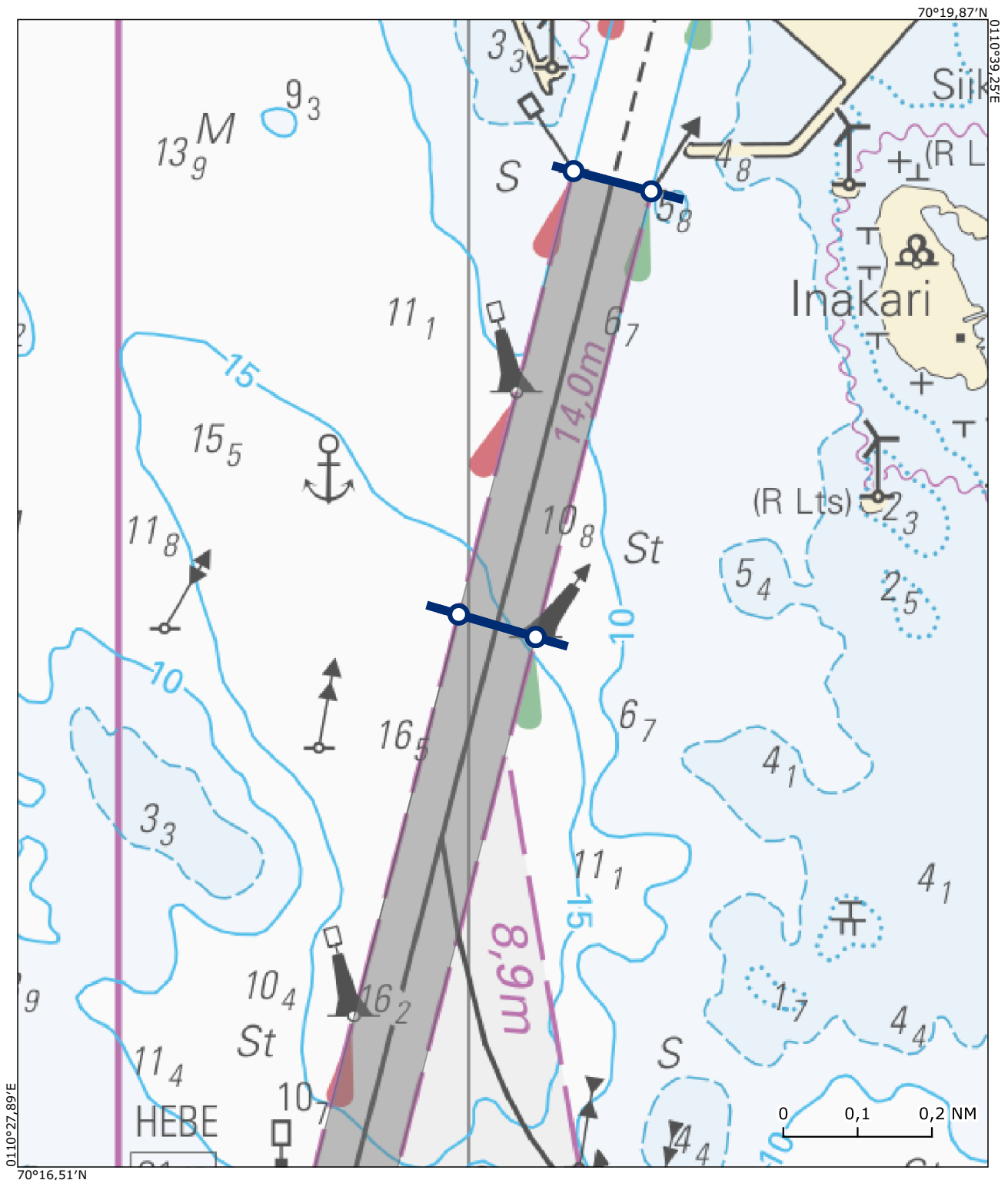
65°39,26'N 024°30,34'E Ei koske alle 45 metriä pitkää alusta

65°39,23'N 024°30,59'E

65°38,63'N 024°30,22'E Gäller inte ett fartyg vars längd understiger 45 meter

65°38,66'N 024°29,97'E

Kohtaamis- ja ohittamiskieltoalue on voimassa koordinaattiparin väliin jäävällä väyläalueella. Området med mötes- och omkörningsförbud gäller i farledsområdet mellan koordinatparet.



Alue / Område 5

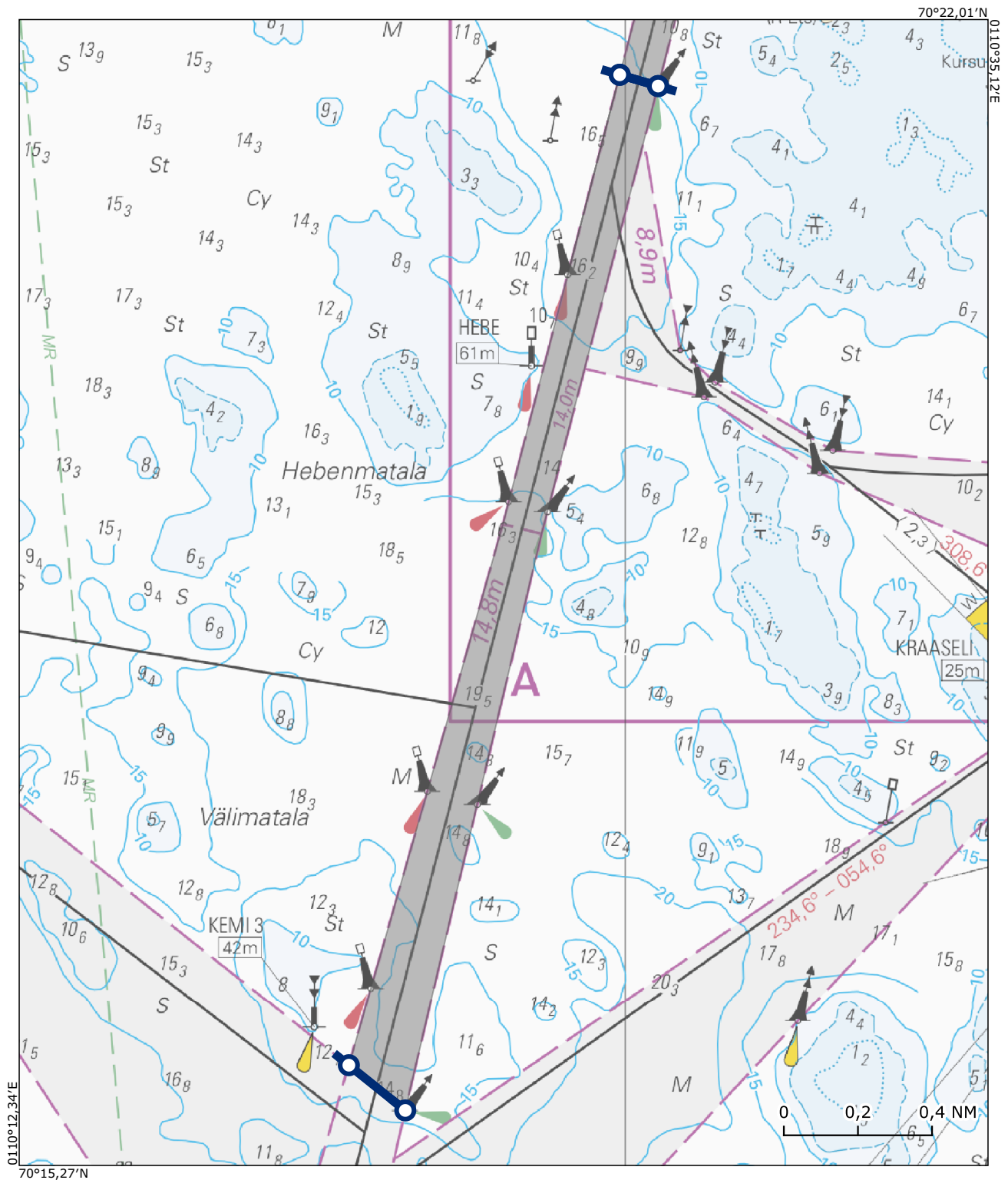
Bothnia VTS

Kemi Ajos väylä / Kemi Ajos farled

Sijainti / Läge (ETRS89) Lisätieto / Tilläggsuppgift

65°35,88'N 024°28,57'E Voimassa, jos vähintään toinen aluksista on pituudeltaan 200 m tai yli
65°36,00'N 024°28,21'E
65°38,66'N 024°29,97'E Gäller om åtminstone ett av fartygen har en längd på 200 m eller mer
65°38,63'N 024°30,22'E

Kohtaamis- ja ohittamiskieltoalue on voimassa koordinaattiparin väliin jäävällä väyläalueella. Området med mötes- och omkörningsförbud gäller i farledsområdet mellan koordinatparet.



Alue / Område 6

Bothnia VTS

Veitsiluodon väylä / Veitsiluoto farled

Sijainti / Läge (ETRS89) Lisätieto / Tilläggsuppgift

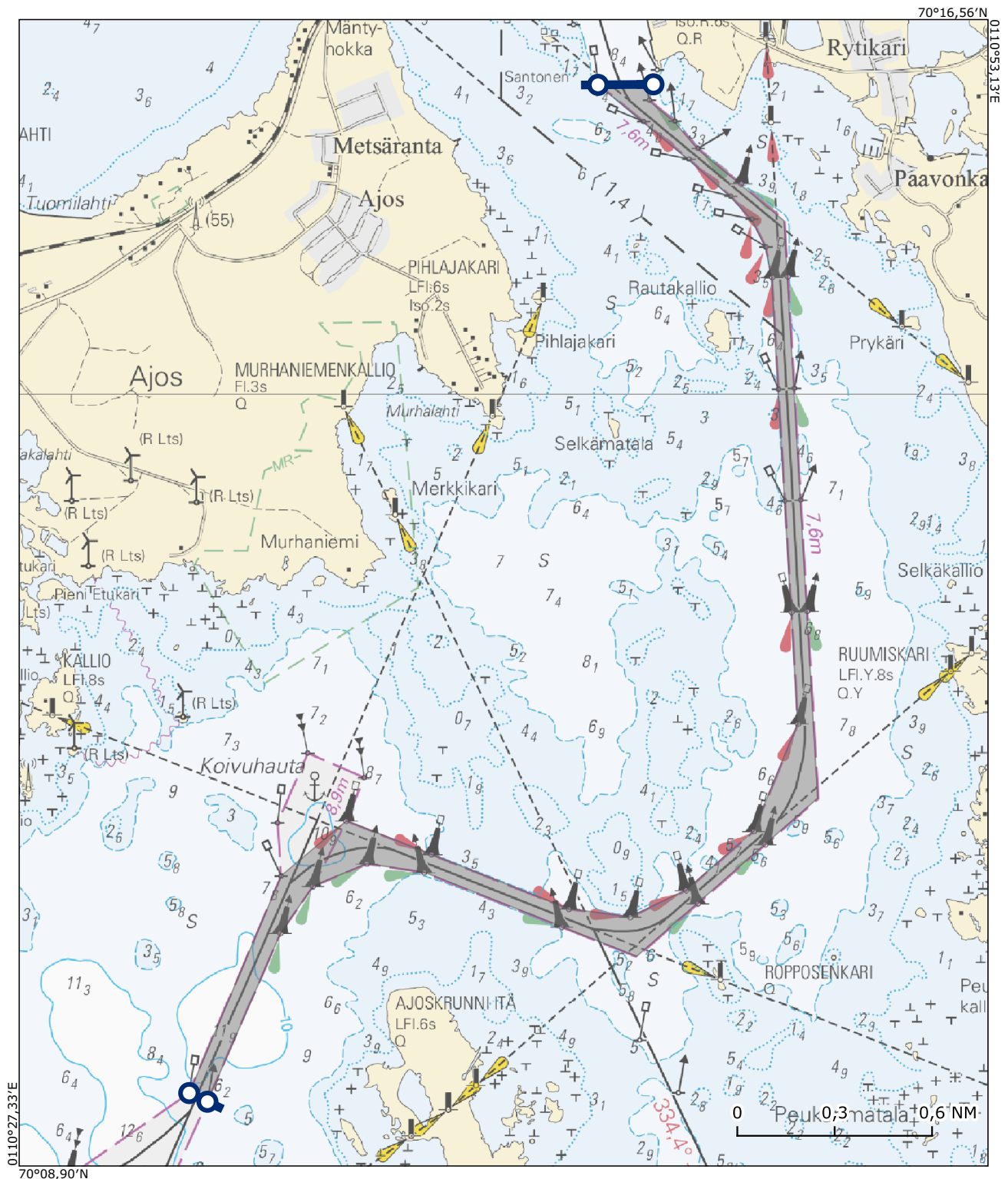
65°37,86'N 024°33,83'E Ei koske alle 45 metriä pitkää alusta

65°37,83'N 024°33,96'E

65°40,95'N 024°37,28'E Gäller inte ett fartyg vars längd understiger 45 meter

65°40,95'N 024°36,87'E

Kohtaamis- ja ohittamiskieltoalue on voimassa koordinaattiparin väliin jäävällä väyläalueella. Området med mötes- och omkörningsförbud gäller i farledsområdet mellan koordinatparet.



Alue / Område 7

Bothnia VTS

Oulu 1 - Kattilankalla / Oulu 1 - Kattilankalla

Sijainti / Läge (ETRS89) Lisätieto / Tilläggsuppgift

65°08,49'N 024°53,07'E

65°08,61'N 024°53,07'E

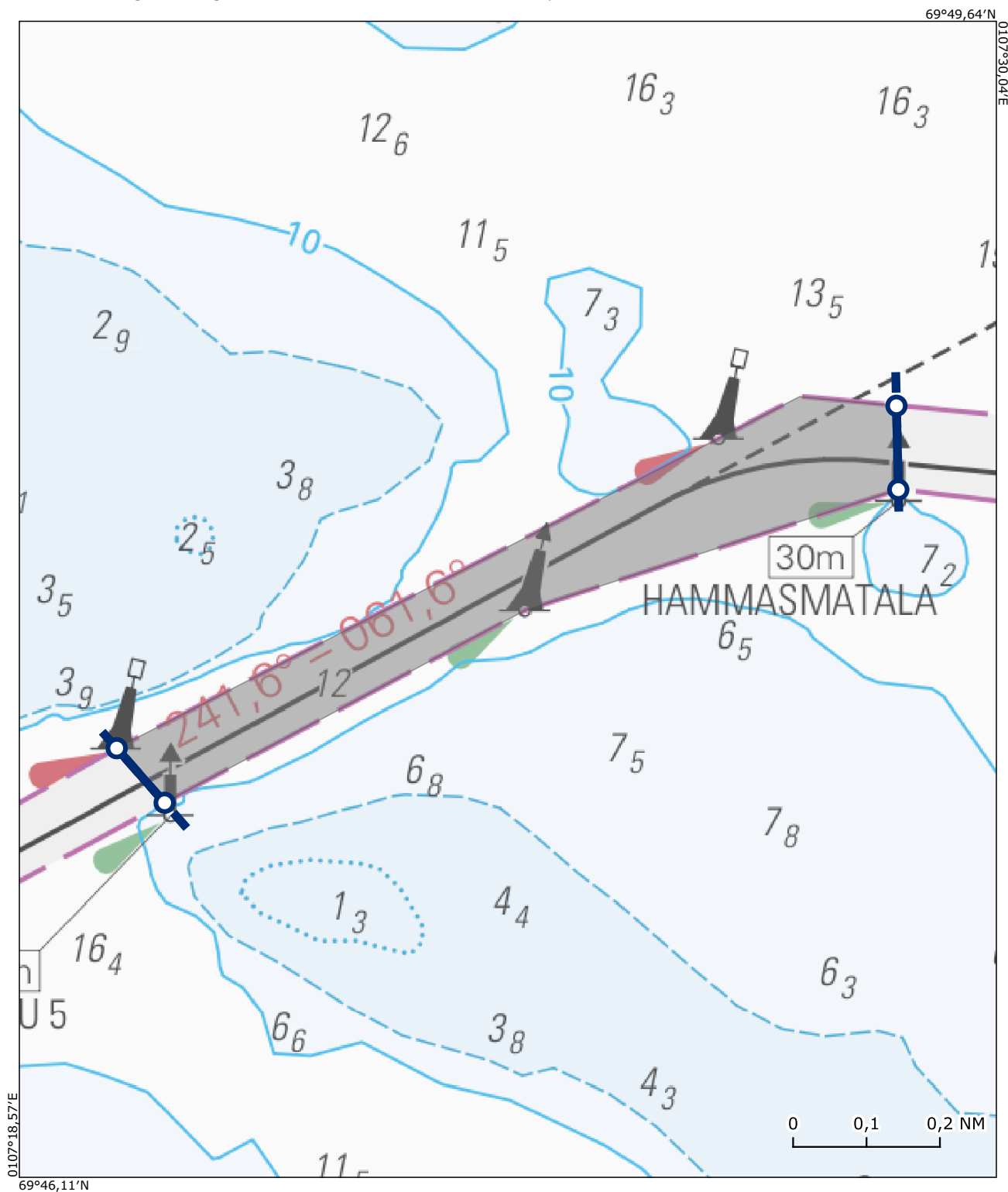
65°08,14'N 024°50,55'E

65°08,07'N 024°50,71'E

Ei koske alle 45 metriä pitkää alusta

Gäller inte ett fartyg vars längd understiger 45 meter

Kohtaamis- ja ohittamiskieltoalue on voimassa koordinaattiparin väliin jäävällä väyläalueella. Området med mötes- och omkörningsförbud gäller i farledsområdet mellan koordinatparet.



Alue / Område 8

Bothnia VTS

Oulu - Kemi väylä / Uleåborg - Kemi farled

Sijainti / Läge (ETRS89) Lisätieto / Tilläggsuppgift

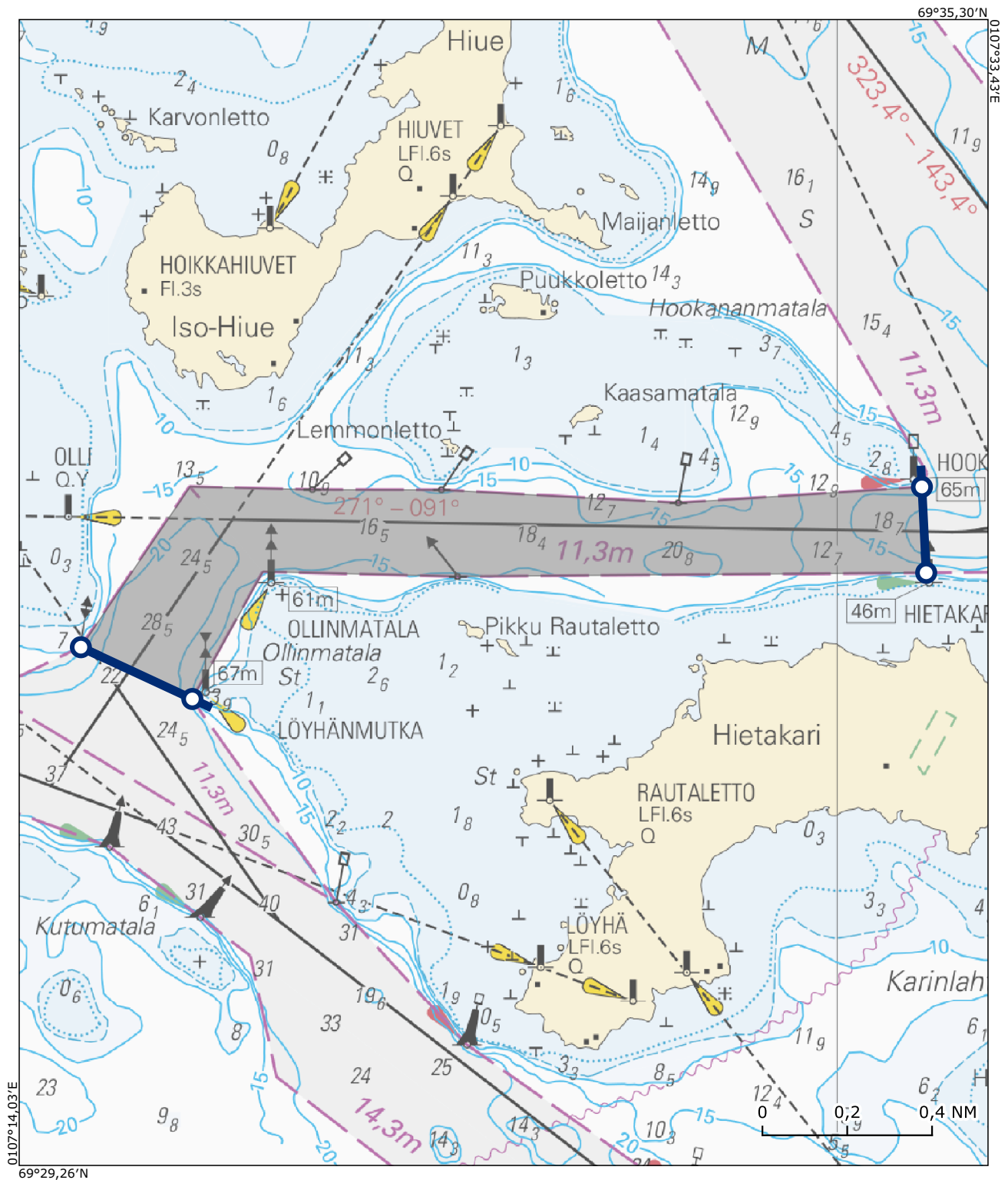
65°07,06'N 025°10,50'E Ei koske alle 45 metriä pitkästä alusta

65°07,26'N 025°10,48'E

65°06,89'N 025°05,79'E Gäller inte ett fartyg vars längd understiger 45 meter

65°06,76'N 025°06,41'E

Kohtaamis- ja ohittamiskieltoalue on voimassa koordinaattiparin väliin jäävällä väyläalueella. Området med mötes- och omkörningsförbud gäller i farledsområdet mellan koordinatparet.



Alue / Område 9

Bothnia VTS

Oulun väylä / Uleåborg farled

Sijainti / Läge (ETRS89) Lisätieto / Tilläggsuppgift

65°00,23'N 025°23,30'E

65°00,37'N 025°23,49'E

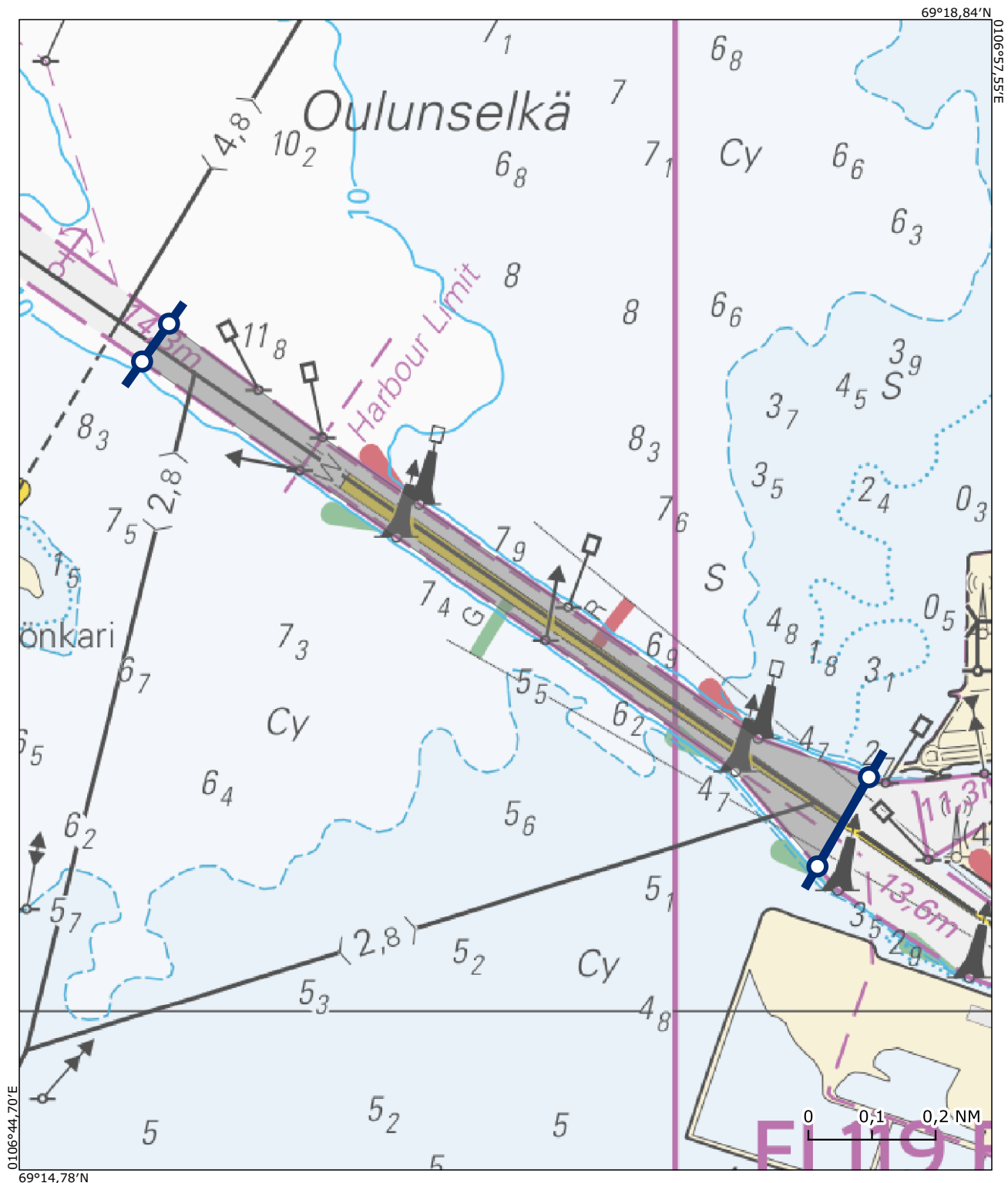
65°01,08'N 025°20,90'E

65°01,02'N 025°20,80'E

Ei koske alle 45 metriä pitkää alusta

Gäller inte ett fartyg vars längd understiger 45 meter

Kohtaamis- ja ohittamiskieltoalue on voimassa koordinaattiparin väliin jäävällä väyläalueella. Området med mötes- och omkörningsförbud gäller i farledsområdet mellan koordinatparet.



Alue / Område 10

Bothnia VTS

Oulun väylä / Uleåborg farled

Sijainti / Läge (ETRS89) Lisätieto / Tilläggsuppgift

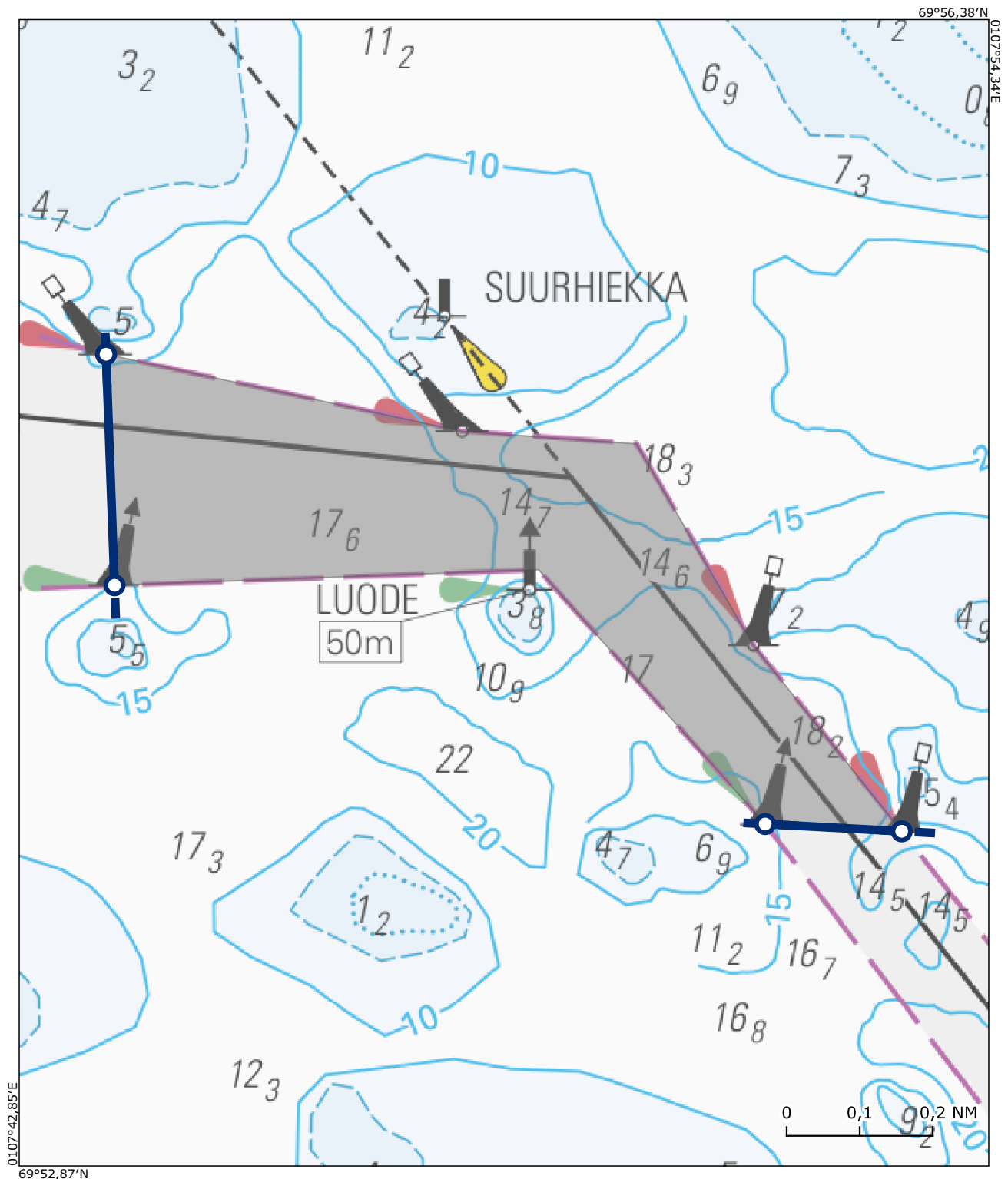
65°12,88'N 024°44,99'E Ei koske alle 45 metriä pitkää alusta

65°12,57'N 024°45,02'E

65°12,24'N 024°47,14'E Gäller inte ett fartyg vars längd understiger 45 meter

65°12,23'N 024°47,58'E

Kohtaamis- ja ohittamiskieltoalue on voimassa koordinaattiparin väliin jäävällä väyläalueella. Området med mötes- och omkörningsförbud gäller i farledsområdet mellan koordinatparet.



Alue / Område 11

Bothnia VTS

Raahen väylä / Brahestad farled

Sijainti / Läge (ETRS89) Lisätieto / Tilläggsuppgift

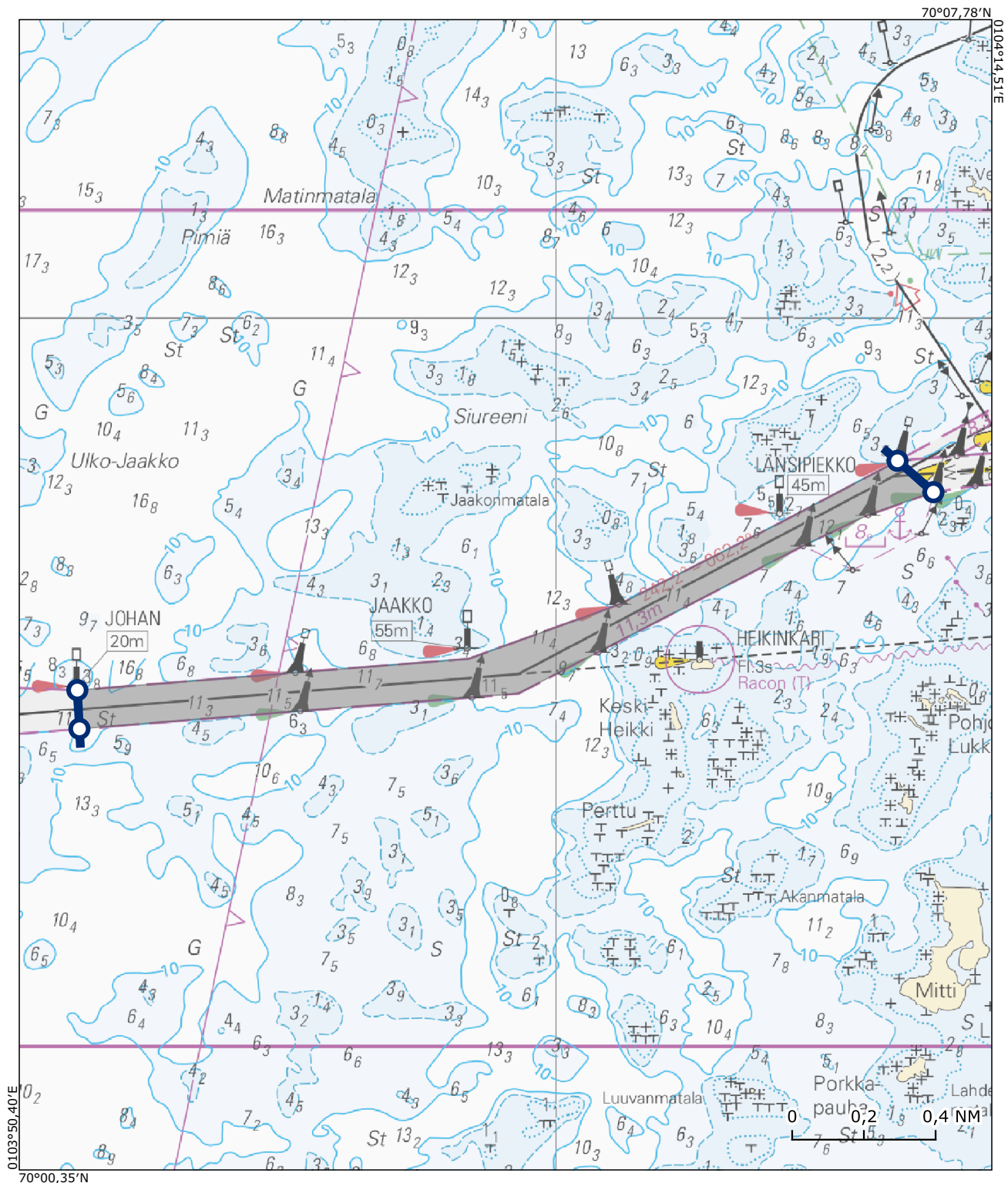
64°38,97'N 024°16,90'E Ei koske alle 45 metriä pitkää alusta

64°38,86'N 024°16,91'E

64°39,52'N 024°22,45'E Gäller inte ett fartyg vars längd understiger 45 meter

64°39,61'N 024°22,21'E

Kohtaamis- ja ohittamiskieltoalue on voimassa koordinaattiparin väliin jäävällä väyläalueella. Området med mötes- och omkörningsförbud gäller i farledsområdet mellan koordinatparet.



Alue / Område 12

Bothnia VTS

Kalajokki Rahja väylä / Kalajoki Rahja farled

Sijainti / Läge (ETRS89) Lisätieto / Tilläggsuppgift

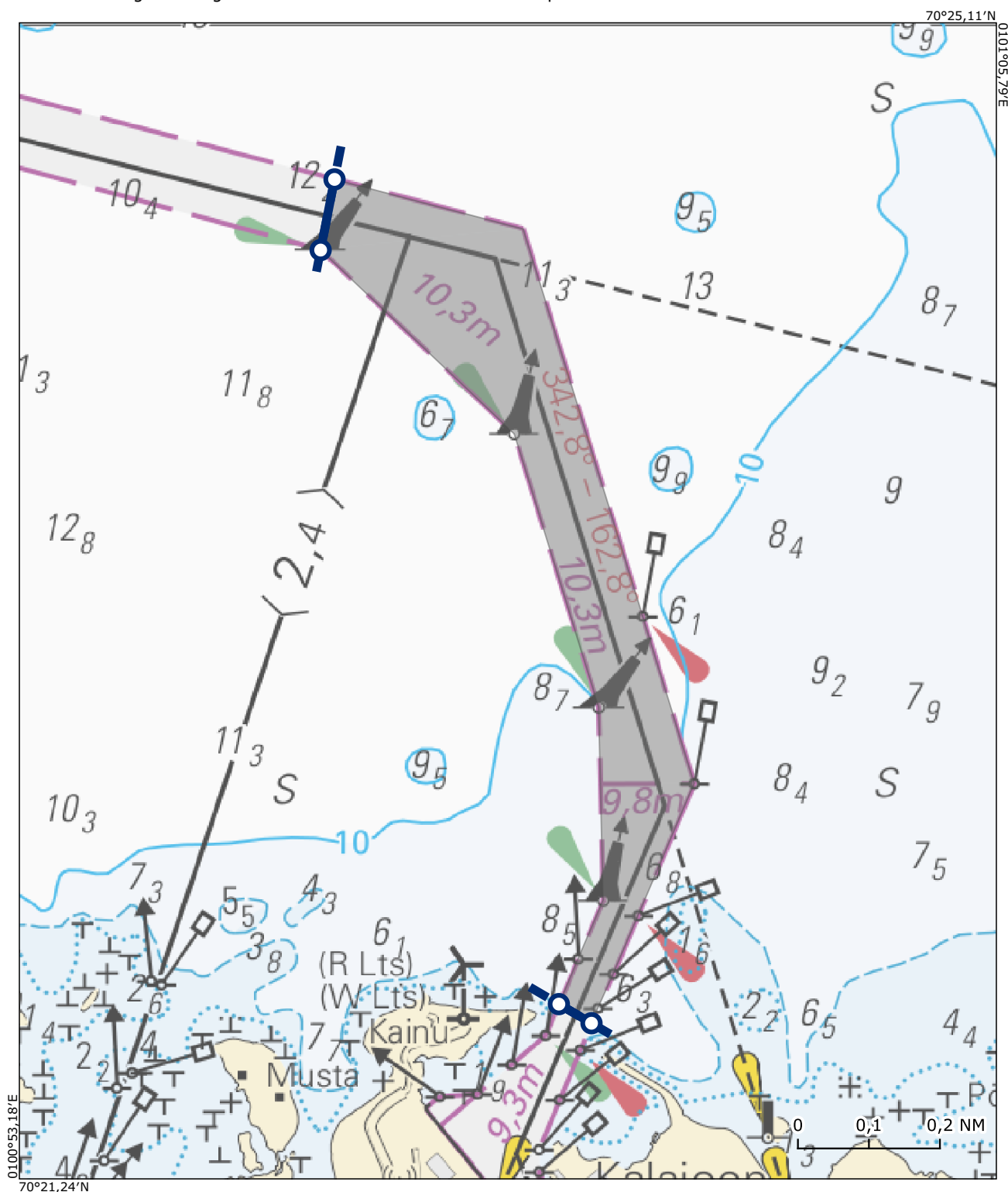
64°13,60'N 023°43,03'E Ei koske alle 45 metriä pitkää alusta

64°13,63'N 023°42,92'E

64°14,69'N 023°42,16'E Gäller inte ett fartyg vars längd understiger 45 meter

64°14,78'N 023°42,20'E

Kohtaamis- ja ohittamiskieltoalue on voimassa koordinaattiparin väliin jäävällä väyläalueella. Området med mötes- och omkörningsförbud gäller i farledsområdet mellan koordinatparet.



Alue / Område 13
Bothnia VTS
Kokkolan väylä / Karleby farled

Sijainti / Läge (ETRS89) Lisätieto / Tilläggsuppgift

63°53,52'N 022°59,34'E
63°53,55'N 022°59,57'E
63°59,22'N 022°52,37'E
63°59,20'N 022°51,75'E

Kohtaamis- ja ohittamiskieltoalue on voimassa koordinaattiparin väliin jäävällä väyläalueella. Området med mötes- och omkörningsförbud gäller i farledsområdet mellan koordinatparet.



Alue / Område 14

Bothnia VTS

Kokkolan Kantasataman väylä / Karleby Stamhamnfarled

Sijainti / Läge (ETRS89) Lisätieto / Tilläggsuppgift

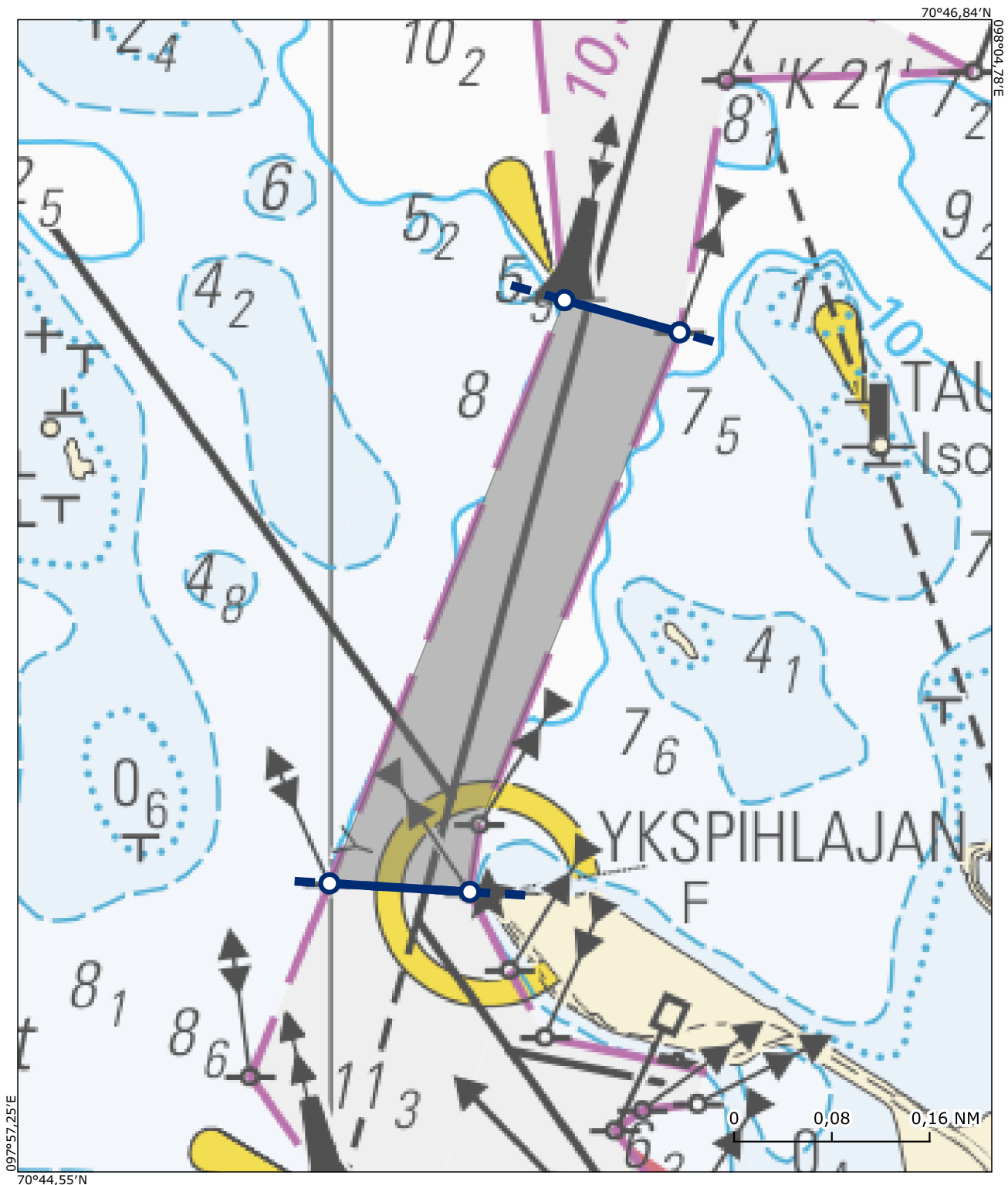
63°51,64'N 023°00,64'E Ei koske alle 45 metriä pitkää alusta

63°51,66'N 023°00,43'E

63°51,19'N 023°00,00'E Gäller inte ett fartyg vars längd understiger 45 meter

63°51,18'N 023°00,26'E

Kohtaamis- ja ohittamiskieltoalue on voimassa koordinaattiparin väliin jäävällä väyläalueella. Området med mötes- och omkörningsförbud gäller i farledsområdet mellan koordinatparet.



Alue / Område 15

Bothnia VTS

Pietarsaaren väylä / Jakobstad farled

Sijainti / Läge (ETRS89) Lisätieto / Tilläggsuppgift

63°44,60'N 022°30,87'E

63°44,74'N 022°30,83'E

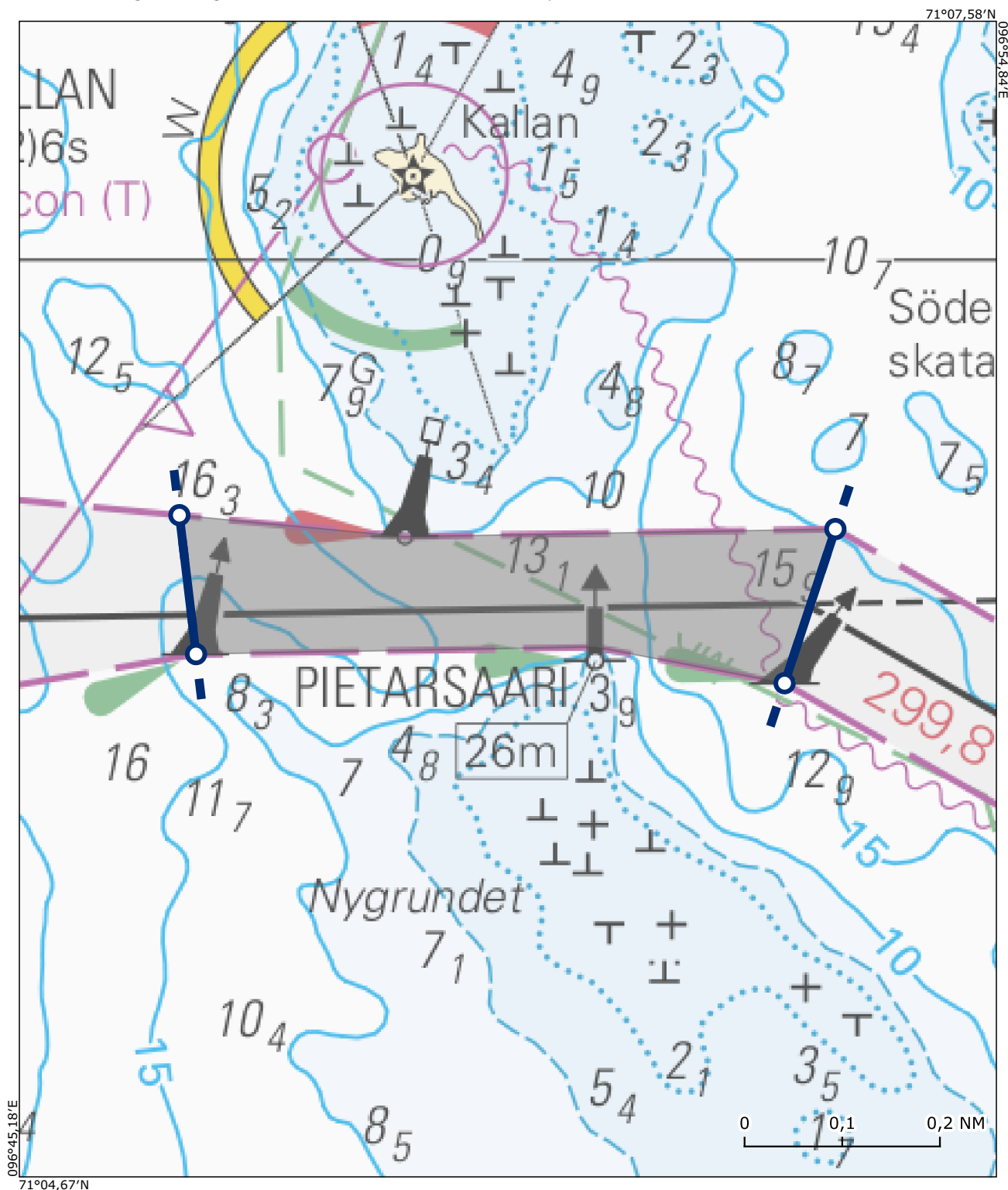
63°44,73'N 022°32,34'E

63°44,57'N 022°32,22'E

Ei koske alle 45 metriä pitkää alusta

Gäller inte ett fartyg vars längd understiger 45 meter

Kohtaamis- ja ohittamiskieltoalue on voimassa koordinaattiparin väliin jäävällä väyläalueella. Området med mötes- och omkörningsförbud gäller i farledsområdet mellan koordinatparet.



Alue / Område 16

Bothnia VTS

Pietarsaaren väylä / Jakobstad farled

Sijainti / Läge (ETRS89) Lisätieto / Tilläggsuppgift

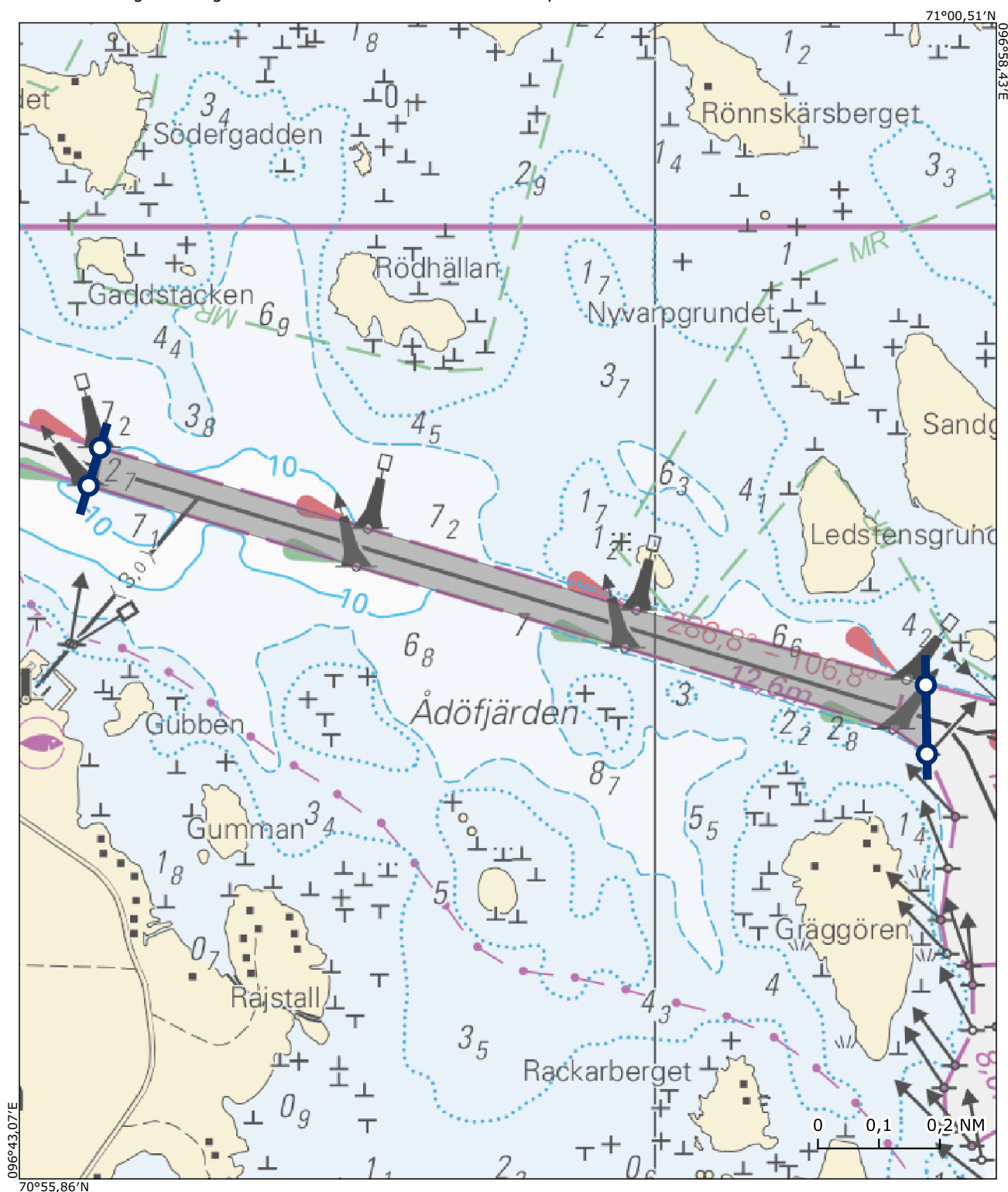
63°43,17'N 022°41,00'E

63°43,28'N 022°41,00'E

63°43,67'N 022°37,96'E

63°43,61'N 022°37,91'E

Kohtaamis- ja ohittamiskieltoalue on voimassa koordinaattiparin väliin jäävällä väyläalueella. Området med mötes- och omkörningsförbud gäller i farledsområdet mellan koordinatparet.



Alue / Område 17
West Coast VTS
Vaasan väylä / Vasa farled

Sijainti / Läge (ETRS89) Lisätieto / Tilläggsuppgift

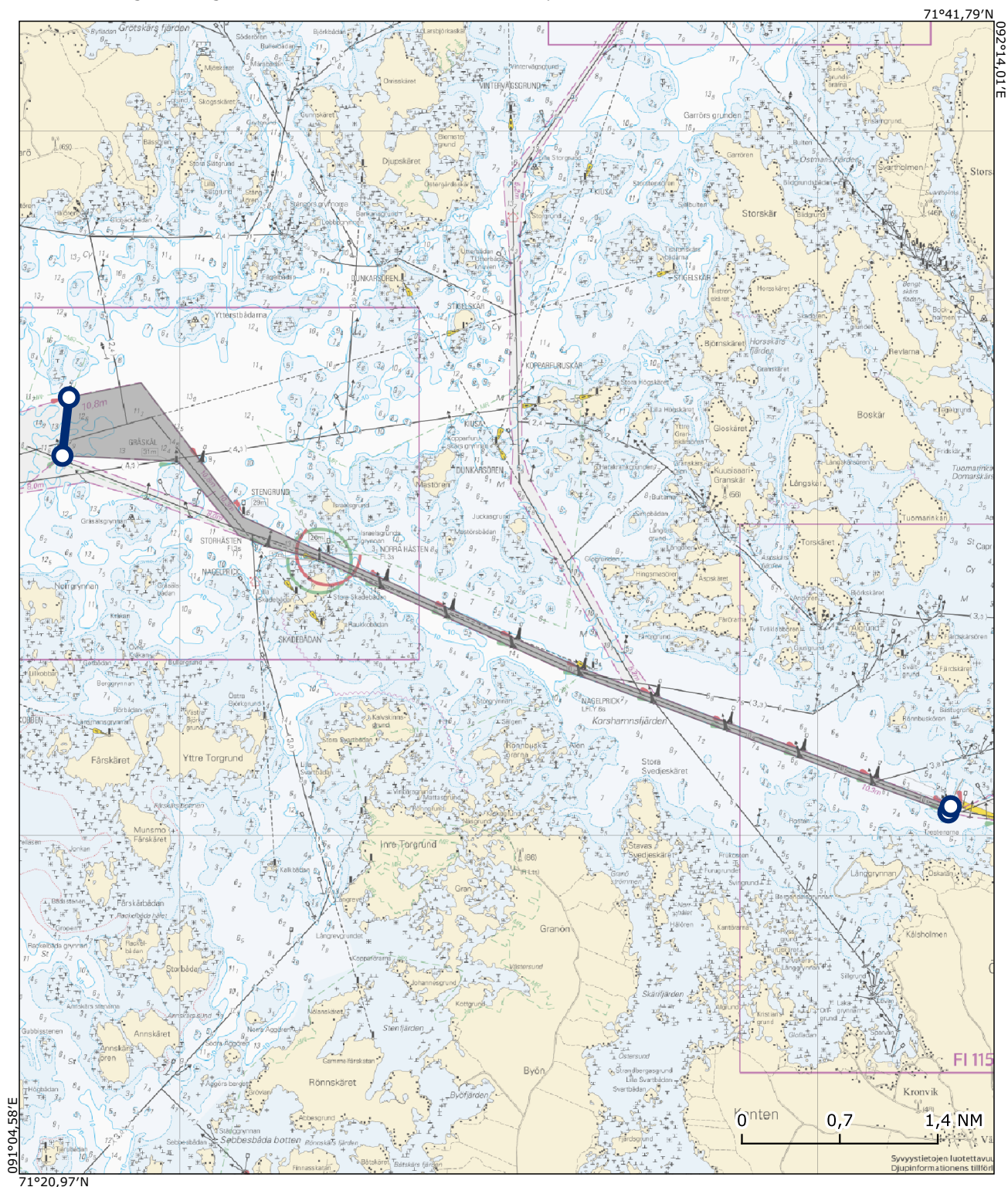
63°05,16'N 021°32,05'E Ei koske alle 45 metriä pitkää alusta

63°05,21'N 021°32,09'E

63°08,11'N 021°18,24'E Gäller inte ett fartyg vars längd understiger 45 meter

63°07,70'N 021°18,14'E

Kohtaamis- ja ohittamiskieltoalue on voimassa koordinaattiparin väliin jäävällä väyläalueella. Området med mötes- och omkörningsförbud gäller i farledsområdet mellan koordinatparet.



Alue / Område 18

West Coast VTS

Kaskisten väylä / Kaskö farled

Sijainti / Läge (ETRS89) Lisätieto / Tilläggsuppgift

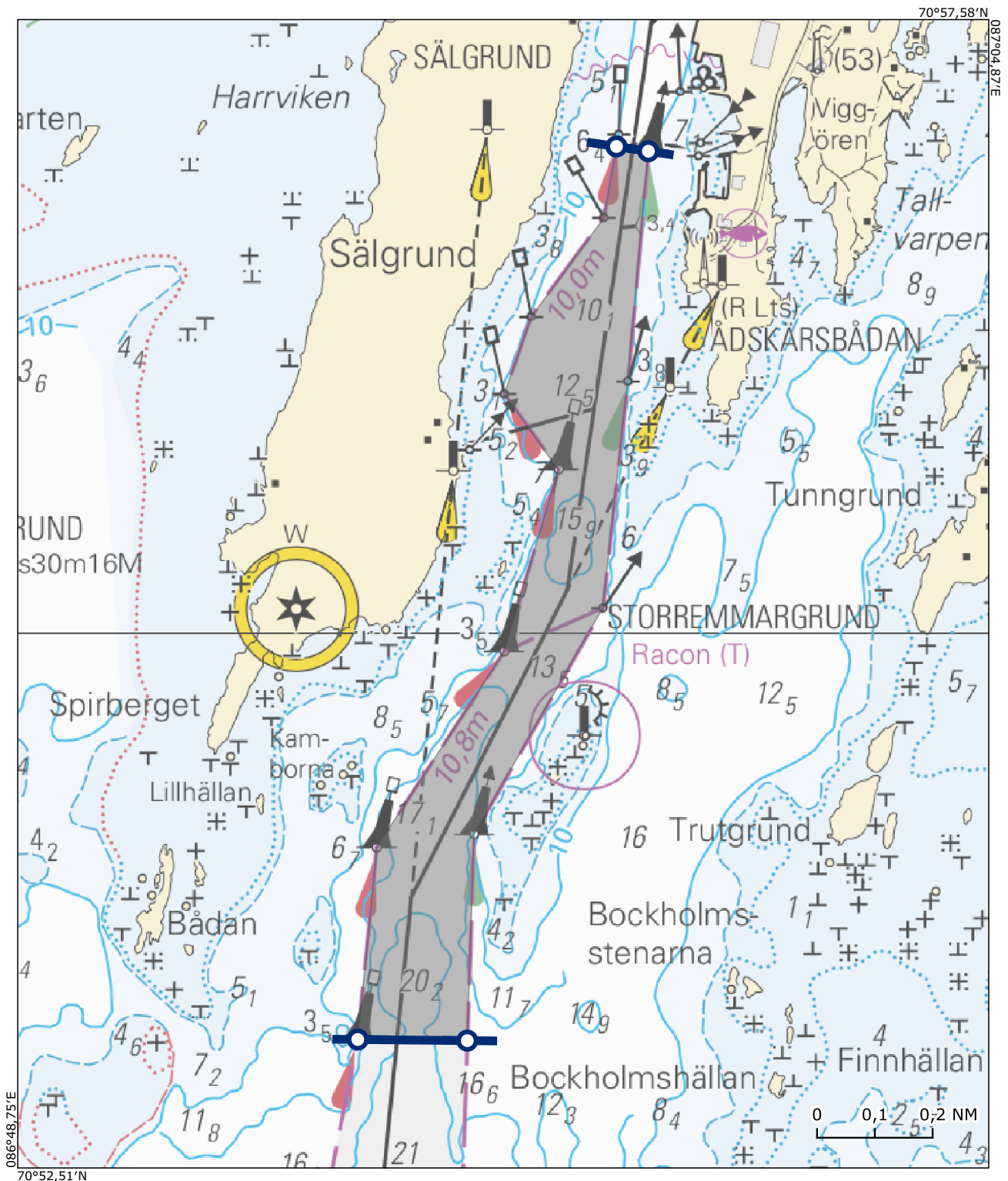
62°19,30'N 021°11,65'E Ei koske alle 45 metriä pitkää alusta

62°19,30'N 021°12,05'E

62°20,83'N 021°12,73'E Gäller inte ett fartyg vars längd understiger 45 meter

62°20,84'N 021°12,61'E

Kohtaamis- ja ohittamiskieltoalue on voimassa koordinaattiparin väliin jäävällä väyläalueella. Området med mötes- och omkörningsförbud gäller i farledsområdet mellan koordinatparet.



Alue / Område 19

West Coast VTS

Kristiinankaupunki Karhusaari väylä / Kristinestad Björnön farled

Sijainti / Läge (ETRS89) Lisätieto / Tilläggsuppgift

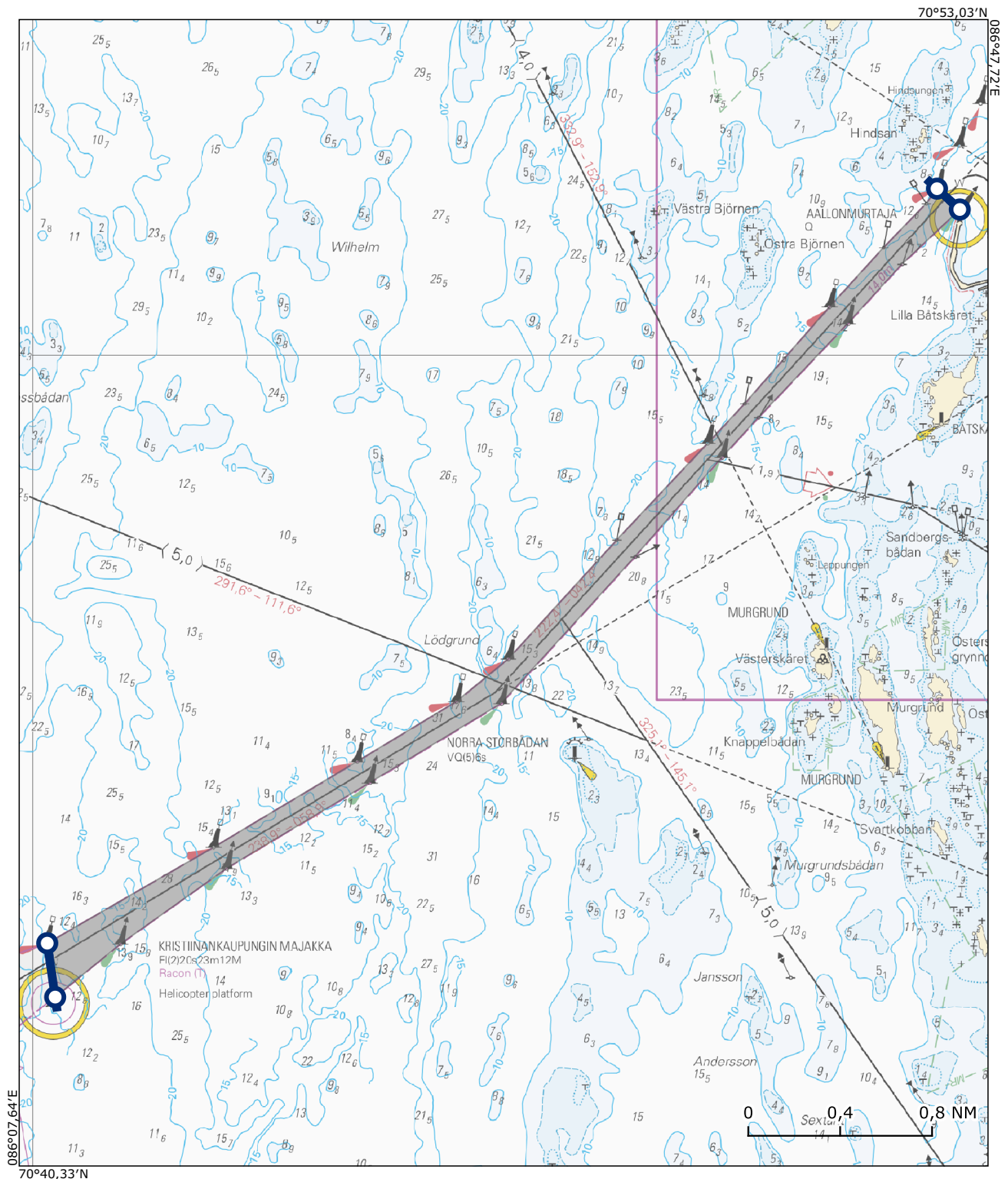
62°15,63'N 021°18,61'E Ei koske alle 45 metriä pitkää alusta

62°15,72'N 021°18,40'E

62°12,45'N 021°10,13'E Gäller inte ett fartyg vars längd understiger 45 meter

62°12,22'N 021°10,20'E

Kohtaamis- ja ohittamiskieltoalue on voimassa koordinaattiparin väliin jäävällä väyläalueella. Området med mötes- och omkörningsförbud gäller i farledsområdet mellan koordinatparet.



Alue / Område 20

West Coast VTS

Merikarvian pohjoinen väylä / Merikarvia norra farled

Sijainti / Läge (ETRS89) Lisätieto / Tilläggsuppgift

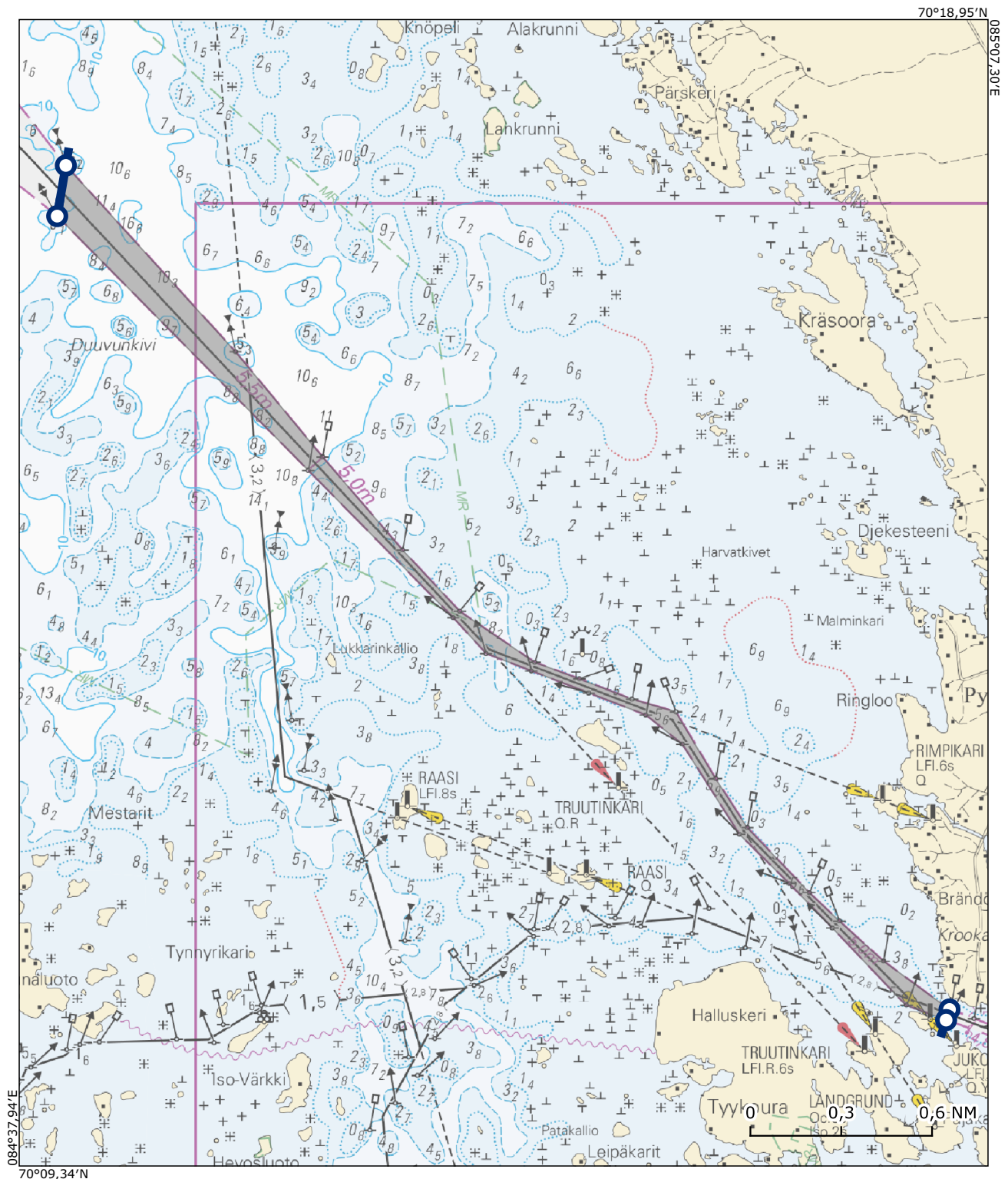
61°50,86'N 021°28,04'E Ei koske alle 45 metriä pitkää alusta

61°50,83'N 021°28,02'E

61°53,47'N 021°21,82'E Gäller inte ett fartyg vars längd understiger 45 meter

61°53,64'N 021°21,88'E

Kohtaamis- ja ohittamiskieltoalue on voimassa koordinaattiparin väliin jäävällä väyläalueella. Området med mötes- och omkörningsförbud gäller i farledsområdet mellan koordinatparet.



Alue / Område 21
West Coast VTS
Eurajoensalmen väylä /

Sijainti / Läge (ETRS89) Lisätieto / Tilläggsuppgift

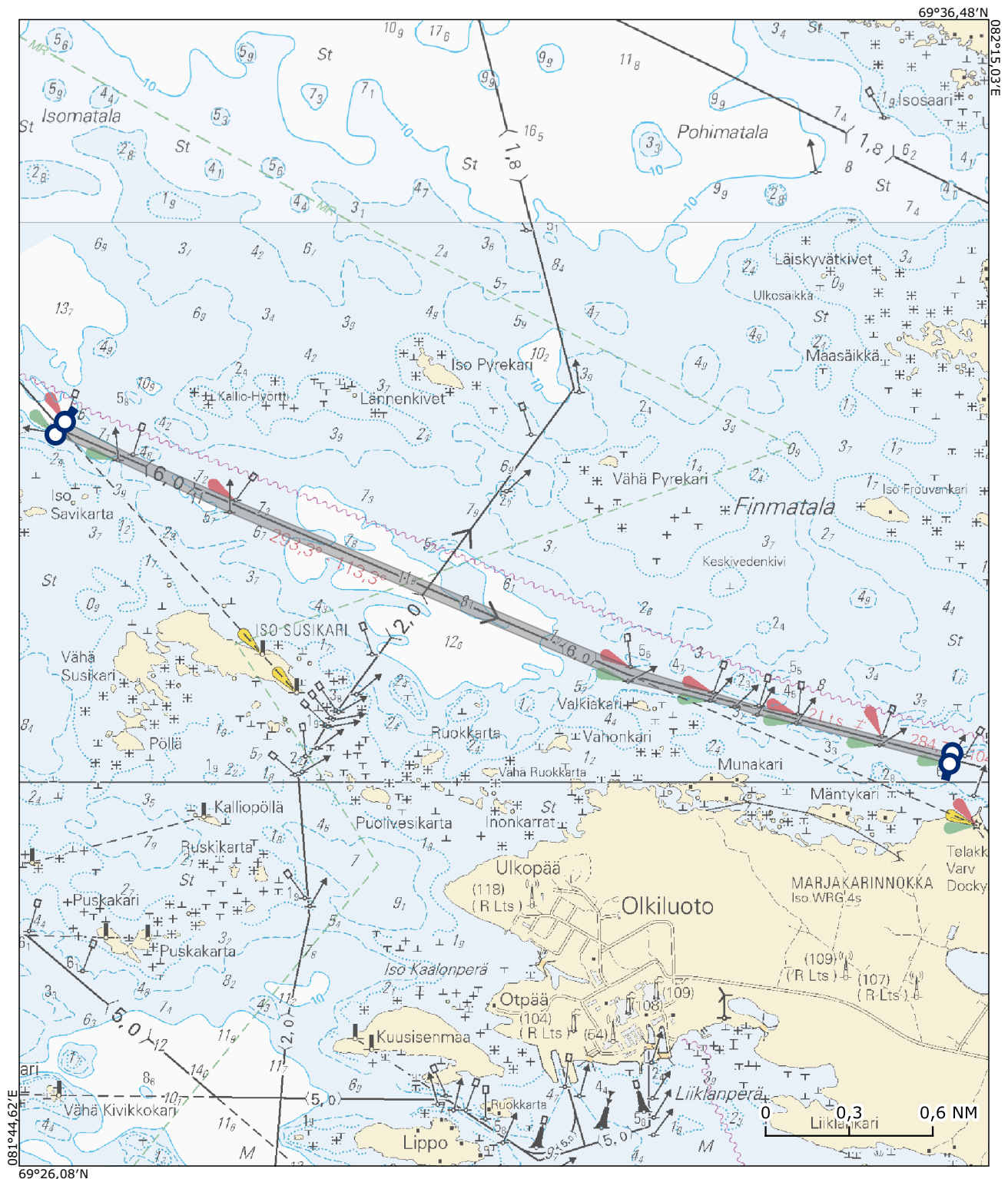
61°15,11'N 021°28,96'E Ei koske alle 45 metriä pitkää alusta

61°15,07'N 021°28,94'E

61°16,25'N 021°22,30'E Gäller inte ett fartyg vars längd understiger 45 meter

61°16,29'N 021°22,37'E

Kohtaamis- ja ohittamiskieltoalue on voimassa koordinaattiparin väliin jäävällä väyläalueella. Området med mötes- och omkörningsförbud gäller i farledsområdet mellan koordinatparet.



Alue / Område 22

West Coast VTS

Rauman eteläinen väylä / Raumo södra farled

Sijainti / Läge (ETRS89) Lisätieto / Tilläggsuppgift

61°06,68'N 021°23,80'E Ei koske alle 45 metriä pitkää alusta

61°06,77'N 021°23,79'E

61°06,26'N 021°15,54'E Gäller inte ett fartyg vars längd understiger 45 meter

61°06,16'N 021°15,55'E

Kohtaamis- ja ohittamiskieltoalue on voimassa koordinaattiparin väliin jäävällä väyläalueella. Området med mötes- och omkörningsförbud gäller i farledsområdet mellan koordinatparet.



Alue / Område 23

Archipelago VTS

Utö-Naantali väylä / Utö-Nådendal farled

Sijainti / Läge (ETRS89) Lisätieto / Tilläggsuppgift

60°13,30'N 021°45,20'E

60°13,46'N 021°45,18'E

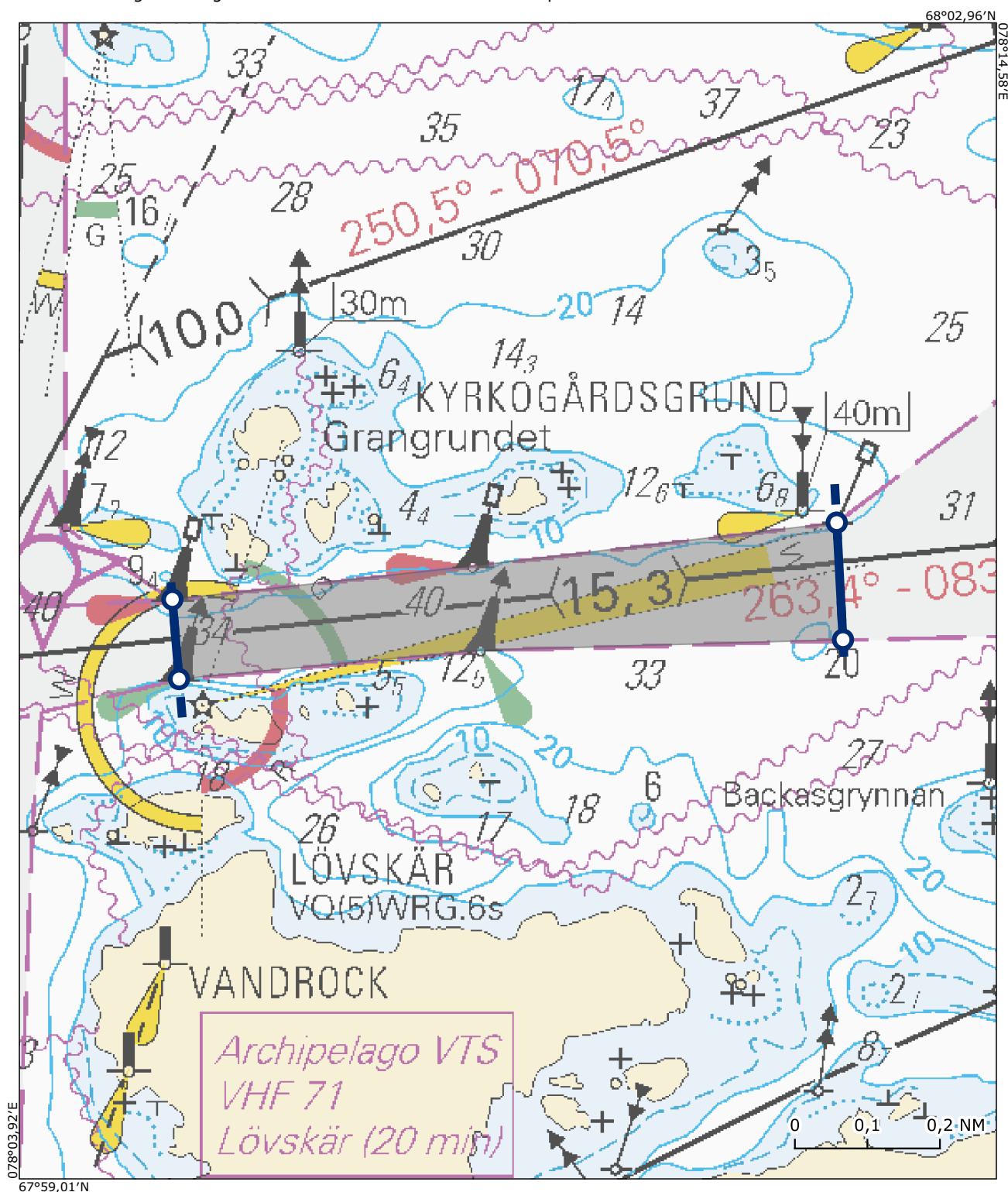
60°13,36'N 021°43,35'E

60°13,25'N 021°43,36'E

Ei koske alle 45 metriä pitkää alusta

Gäller inte ett fartyg vars längd understiger 45 meter

Kohtaamis- ja ohittamiskieltoalue on voimassa koordinaattiparin väliin jäävällä väyläalueella. Området med mötes- och omkörningsförbud gäller i farledsområdet mellan koordinatparet.



Alue / Område 24

Archipelago VTS

Ledskärin rinnakkaisväylä / Ledskärs parallellfarled

Sijainti / Läge (ETRS89) Lisätieto / Tilläggsuppgift

59°58,07'N 020°11,84'E

59°57,96'N 020°11,99'E

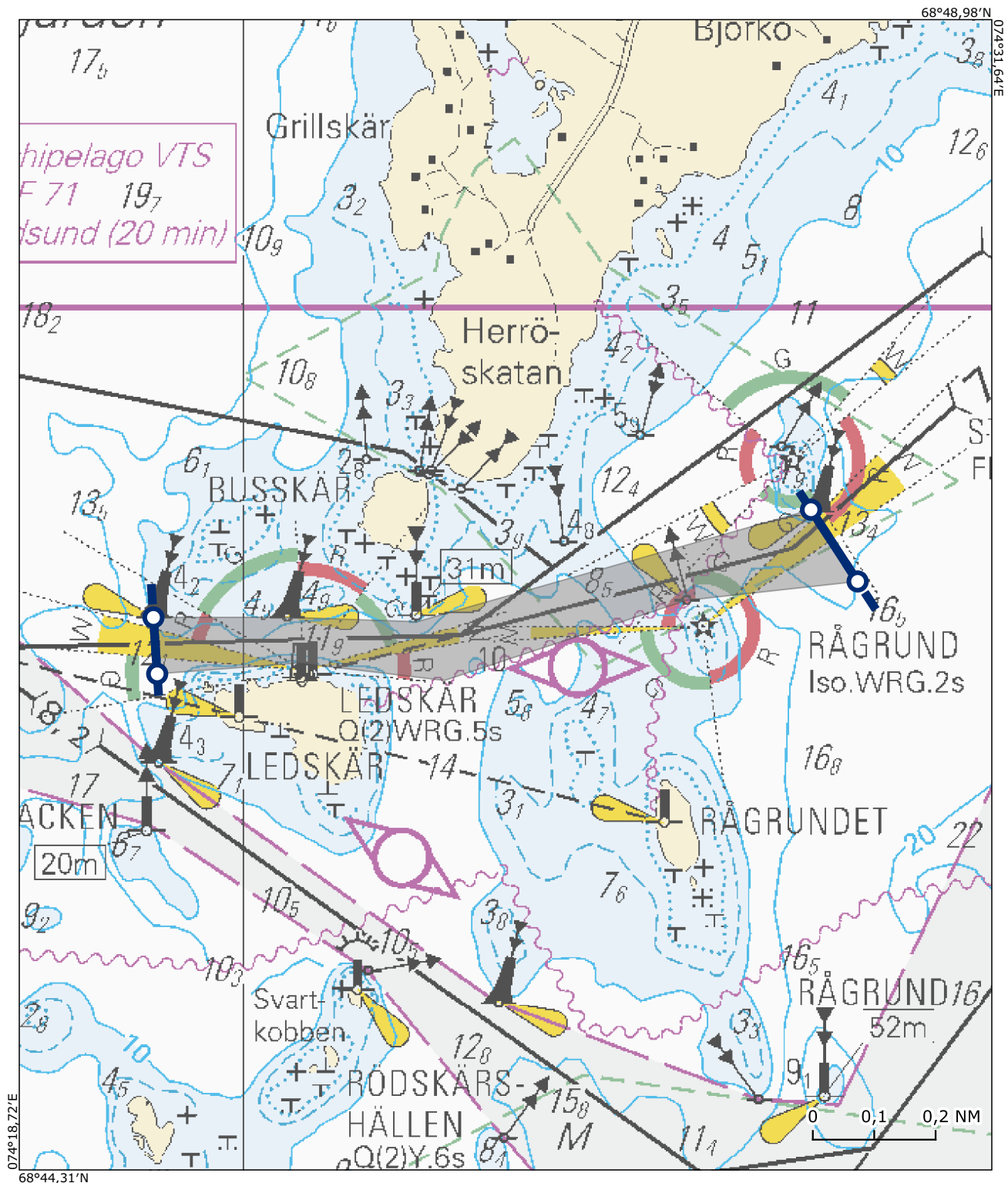
59°57,81'N 020°09,72'E

59°57,90'N 020°09,71'E

Ei koske alle 45 metriä pitkää alusta

Gäller inte ett fartyg vars längd understiger 45 meter

Kohtaamis- ja ohittamiskieltoalue on voimassa koordinaattiparin väliin jäävällä väyläalueella. Området med mötes- och omkörningsförbud gäller i farledsområdet mellan koordinatparet.



Alue / Område 25

Archipelago VTS

Prästskärin rinnakkaisväylä / Prästskär parallellfarled

Sijainti / Läge (ETRS89) Lisätieto / Tilläggsuppgift

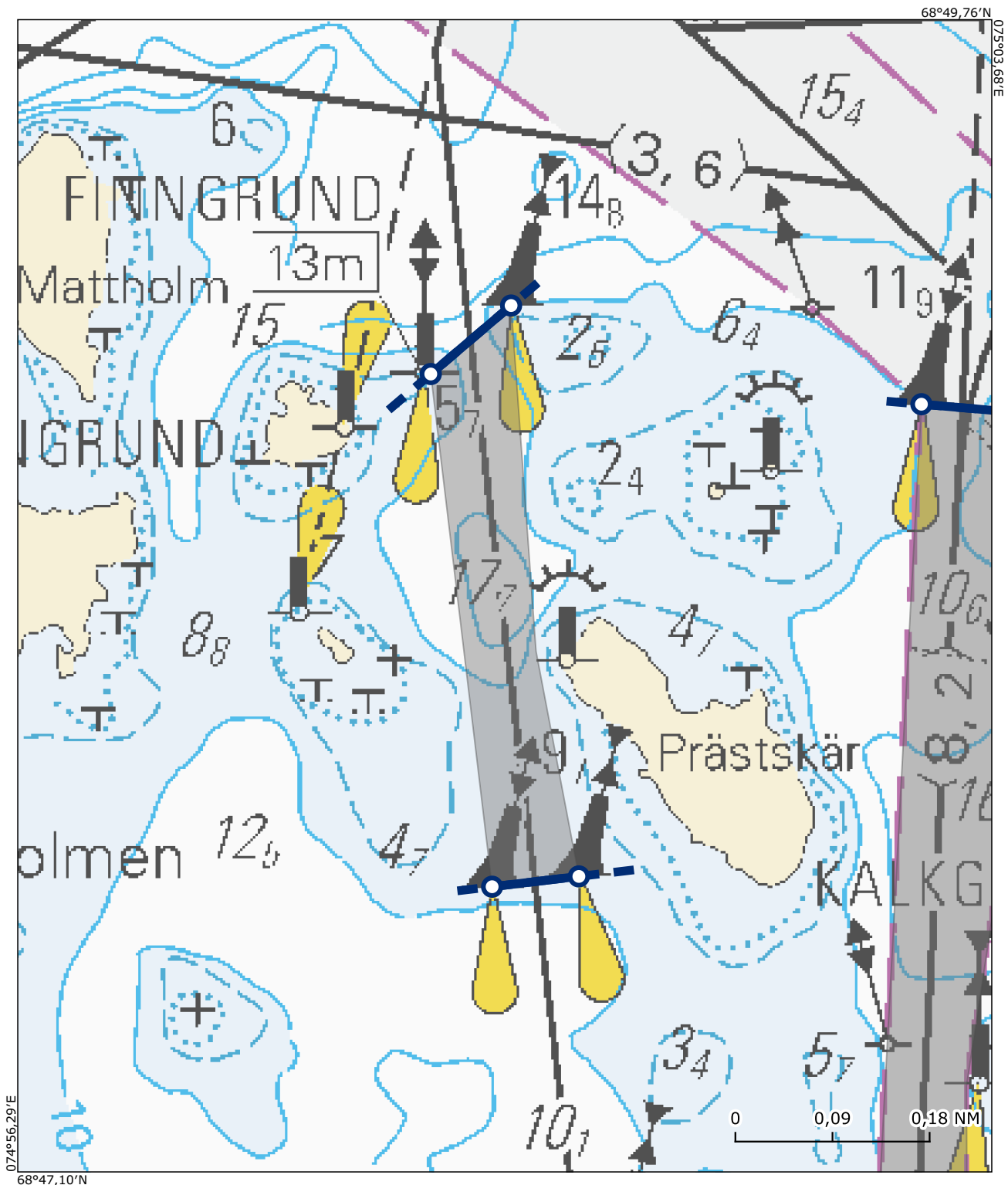
60°03,55'N 020°18,68'E Ei koske alle 45 metriä pitkää alusta

60°03,48'N 020°18,53'E

60°03,01'N 020°18,64'E Gäller inte ett fartyg vars längd understiger 45 meter

60°03,02'N 020°18,80'E

Kohtaamis- ja ohittamiskieltoalue on voimassa koordinaattiparin väliin jäävällä väyläalueella. Området med mötes- och omkörningsförbud gäller i farledsområdet mellan koordinatparet.



Alue / Område 26

Archipelago VTS

Nyhamn-Rödsjär väylä / Nyhamn-Rödsjär farled

Sijainti / Läge (ETRS89) Lisätieto / Tilläggsuppgift

60°03,46'N 020°19,44'E

60°03,44'N 020°19,71'E

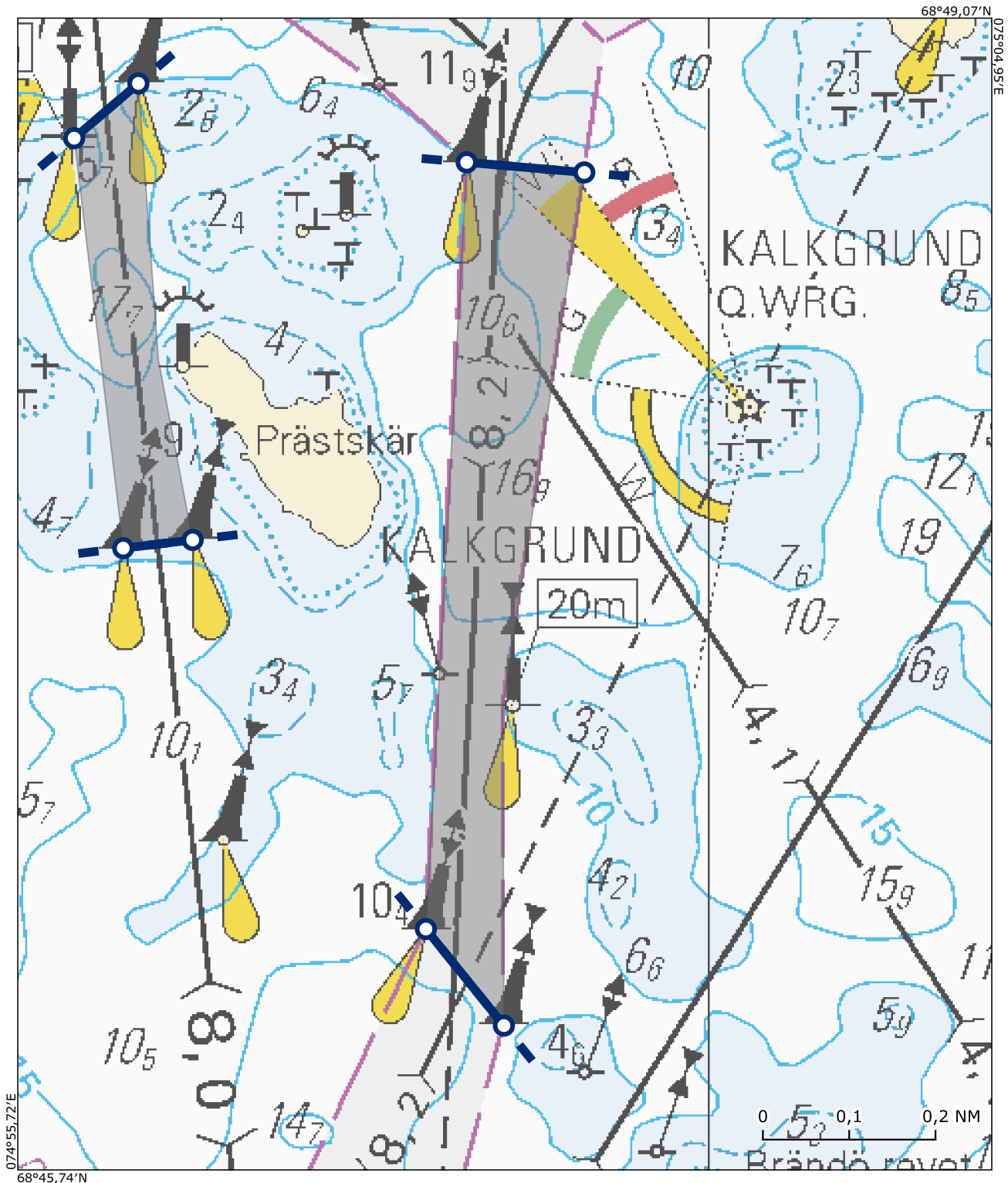
60°02,46'N 020°19,52'E

60°02,57'N 020°19,34'E

Ei koske alle 45 metriä pitkää alusta

Gäller inte ett fartyg vars längd understiger 45 meter

Kohtaamis- ja ohittamiskieltoalue on voimassa koordinaattiparin väliin jäävällä väyläalueella. Området med mötes- och omkörningsförbud gäller i farledsområdet mellan koordinatparet.



Alue / Område 27

Archipelago VTS

Nyhamn-Rödsjär väylä / Nyhamn-Rödsjär farled

Sijainti / Läge (ETRS89) Lisätieto / Tilläggsuppgift

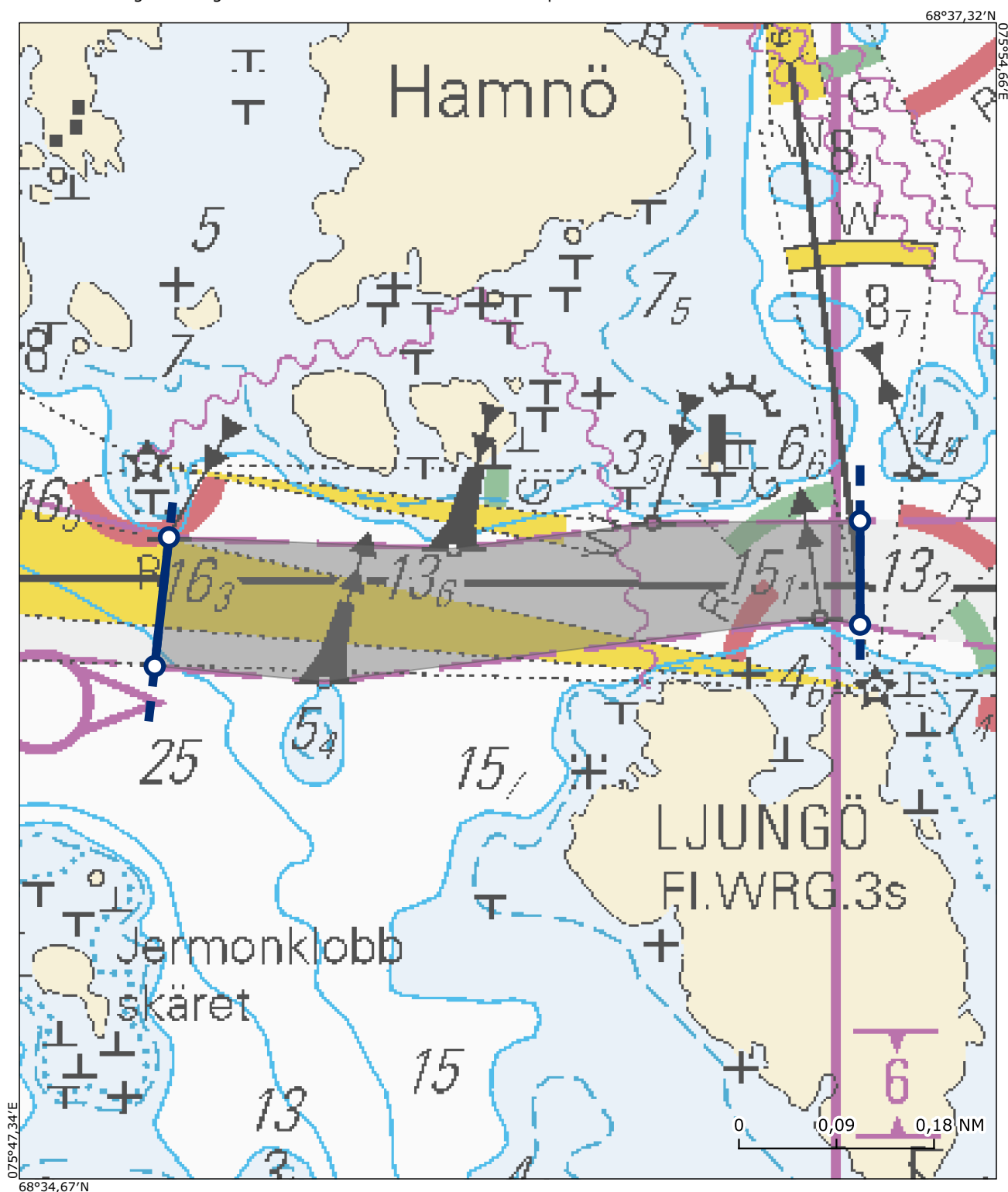
60°05,86'N 020°40,73'E Ei koske alle 45 metriä pitkää alusta

60°05,74'N 020°40,70'E

60°05,78'N 020°42,00'E Gäller inte ett fartyg vars längd understiger 45 meter

60°05,88'N 020°42,00'E

Kohtaamis- ja ohittamiskieltoalue on voimassa koordinaattiparin väliin jäävällä väyläalueella. Området med mötes- och omkörningsförbud gäller i farledsområdet mellan koordinatparet.



Alue / Område 28

Archipelago VTS

Apteekkarin väylä / Apotekarens farled

Sijainti / Läge (ETRS89) Lisätieto / Tilläggsuppgift

60°03,95'N 020°22,20'E

60°03,79'N 020°22,20'E

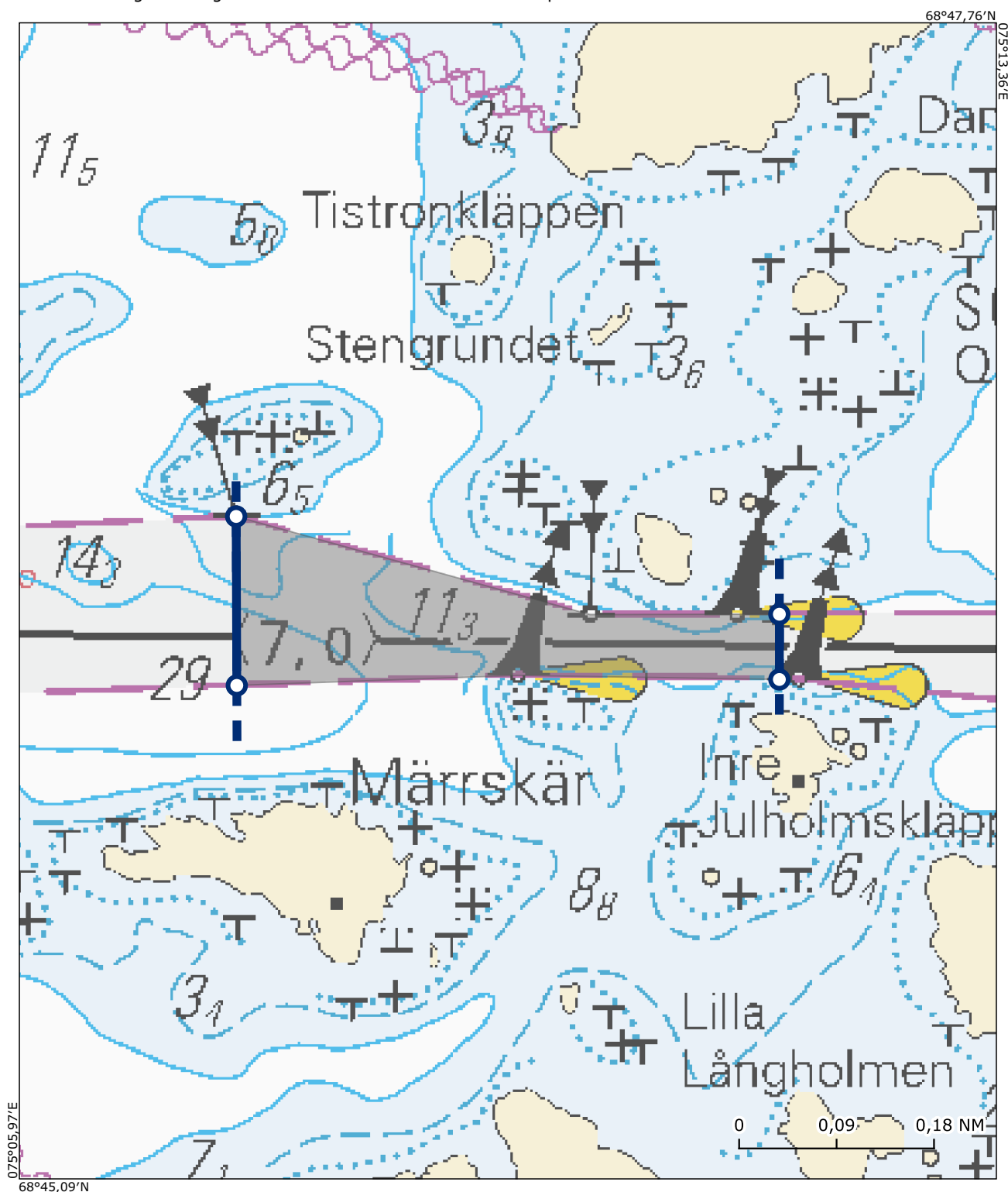
60°03,80'N 020°23,20'E

60°03,86'N 020°23,20'E

Ei koske alle 45 metriä pitkää alusta

Gäller inte ett fartyg vars längd understiger 45 meter

Kohtaamis- ja ohittamiskieltoalue on voimassa koordinaattiparin väliin jäävällä väyläalueella. Området med mötes- och omkörningsförbud gäller i farledsområdet mellan koordinatparet.



Alue / Område 29

Archipelago VTS

Isokari-Lövsjär väylä / Enskär-Lövsjär farled

Sijainti / Läge (ETRS89) Lisätieto / Tilläggsuppgift

60°16,28'N 021°47,25'E

60°16,38'N 021°47,48'E

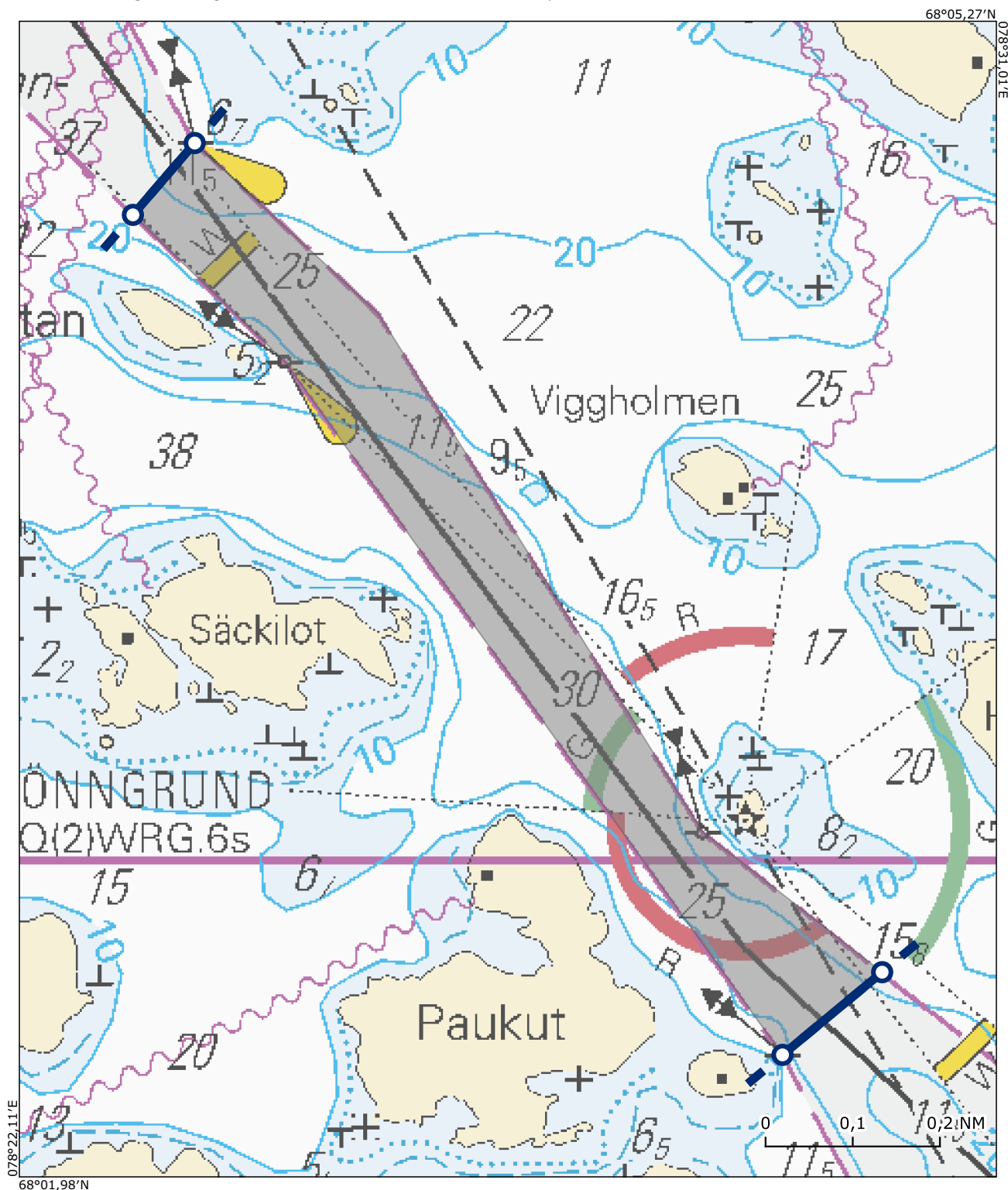
60°17,32'N 021°45,90'E

60°17,24'N 021°45,76'E

Ei koske alle 45 metriä pitkää alusta

Gäller inte ett fartyg vars längd understiger 45 meter

Kohtaamis- ja ohittamiskieltoalue on voimassa koordinaattiparin väliin jäävällä väyläalueella. Området med mötes- och omkörningsförbud gäller i farledsområdet mellan koordinatparet.



Alue / Område 30

Archipelago VTS

Isokari-Lövsjär väylä / Enskär-Lövsjär farled

Sijainti / Läge (ETRS89) Lisätieto / Tilläggsuppgift

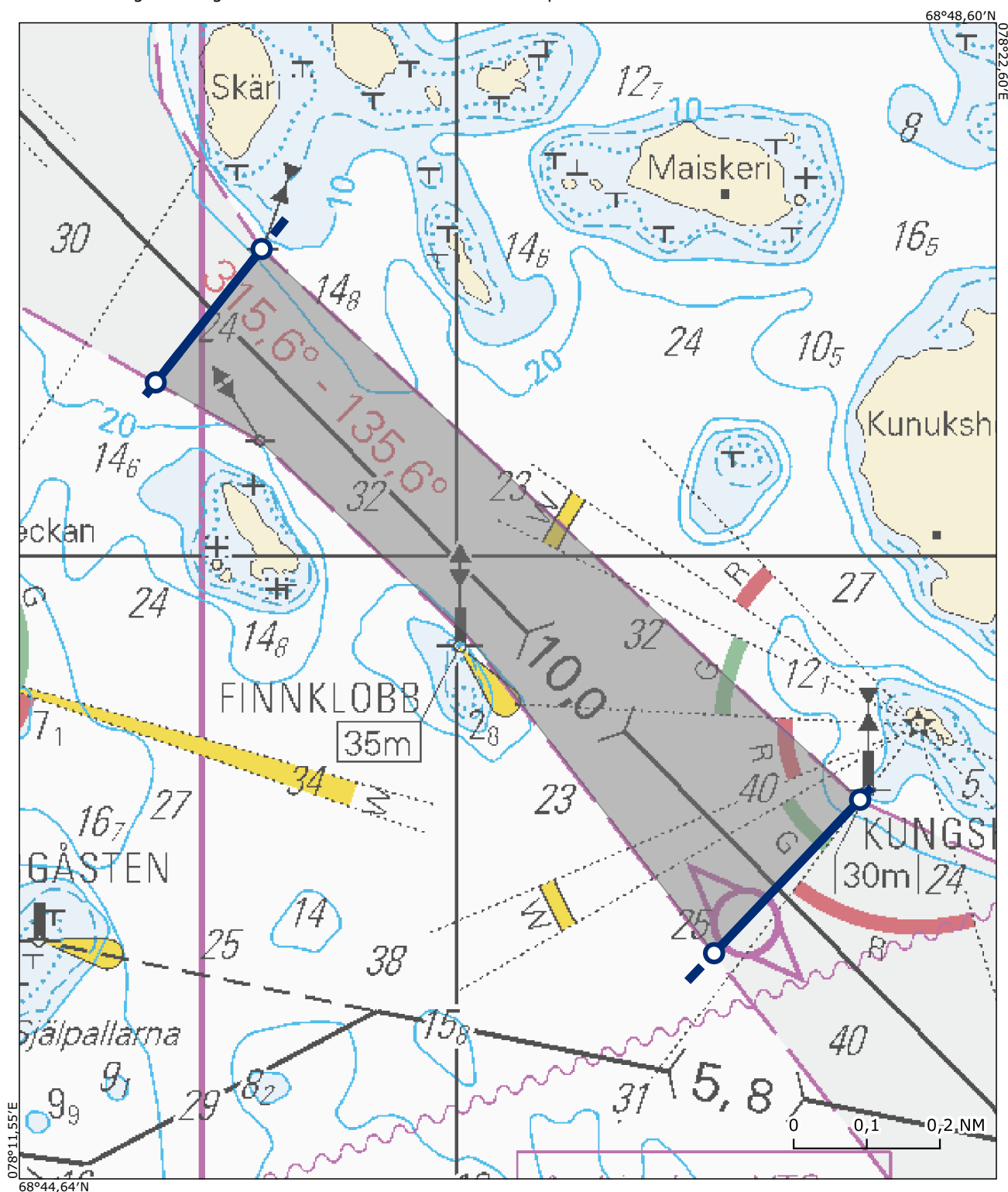
60°29,67'N 021°11,12'E Ei koske alle 45 metriä pitkää alusta

60°29,46'N 021°10,71'E

60°30,24'N 021°09,17'E Gäller inte ett fartyg vars längd understiger 45 meter

60°30,42'N 021°09,46'E

Kohtaamis- ja ohittamiskieltoalue on voimassa koordinaattiparin väliin jäävällä väyläalueella. Området med mötes- och omkörningsförbud gäller i farledsområdet mellan koordinatparet.



Alue / Område 31

Archipelago VTS

Hepokarin väylä / Hepokari farled

Sijainti / Läge (ETRS89) Lisätieto / Tilläggsuppgift

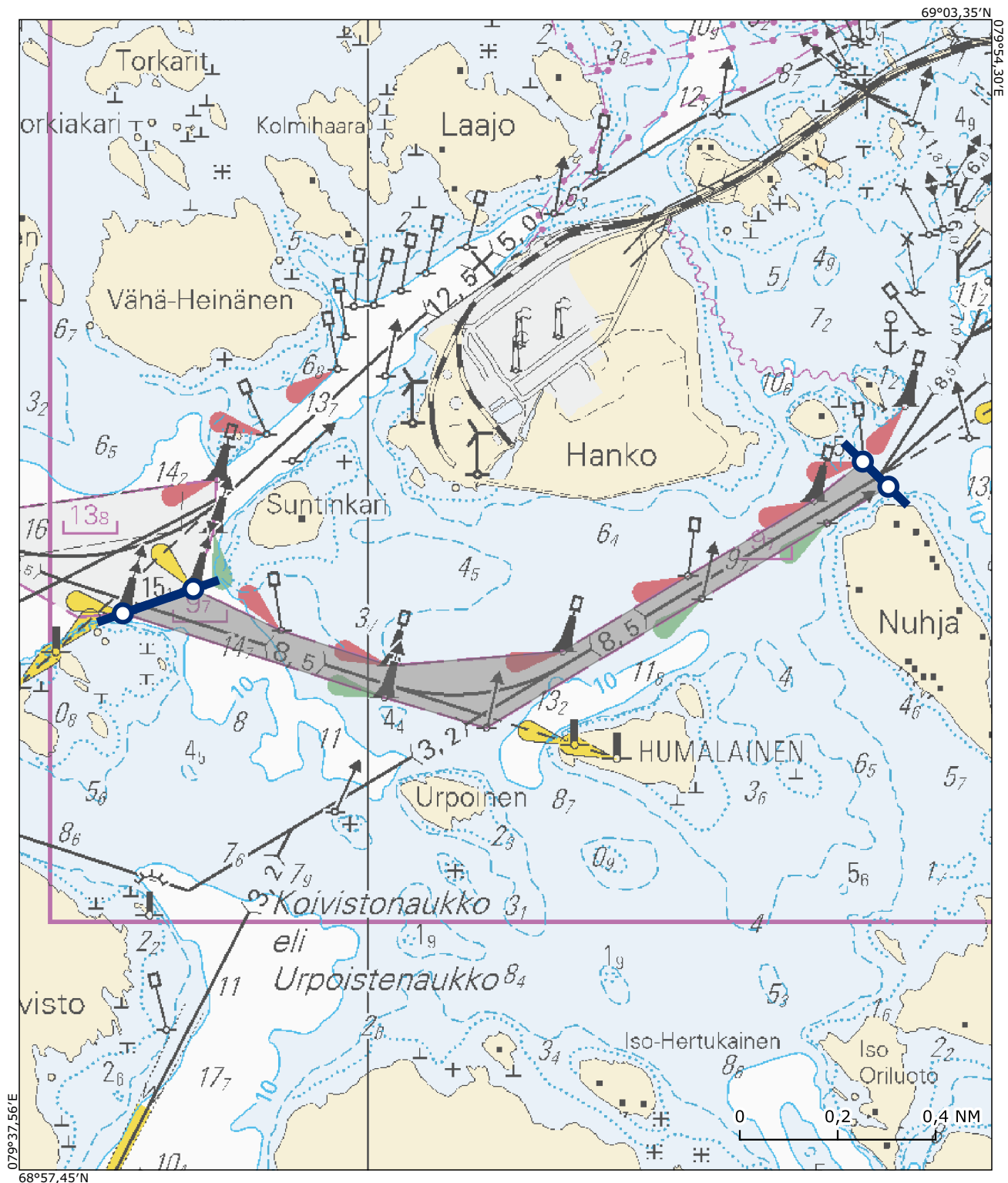
60°47,03'N 021°18,98'E Ei koske alle 45 metriä pitkää alusta

60°47,08'N 021°19,27'E

60°47,34'N 021°22,06'E Gäller inte ett fartyg vars längd understiger 45 meter

60°47,29'N 021°22,17'E

Kohtaamis- ja ohittamiskieltoalue on voimassa koordinaattiparin väliin jäävällä väyläalueella. Området med mötes- och omkörningsförbud gäller i farledsområdet mellan koordinatparet.



Alue / Område 32

Hanko VTS

Lappohjan väylä / Lappviks farled

Sijainti / Läge (ETRS89) Lisätieto / Tilläggsuppgift

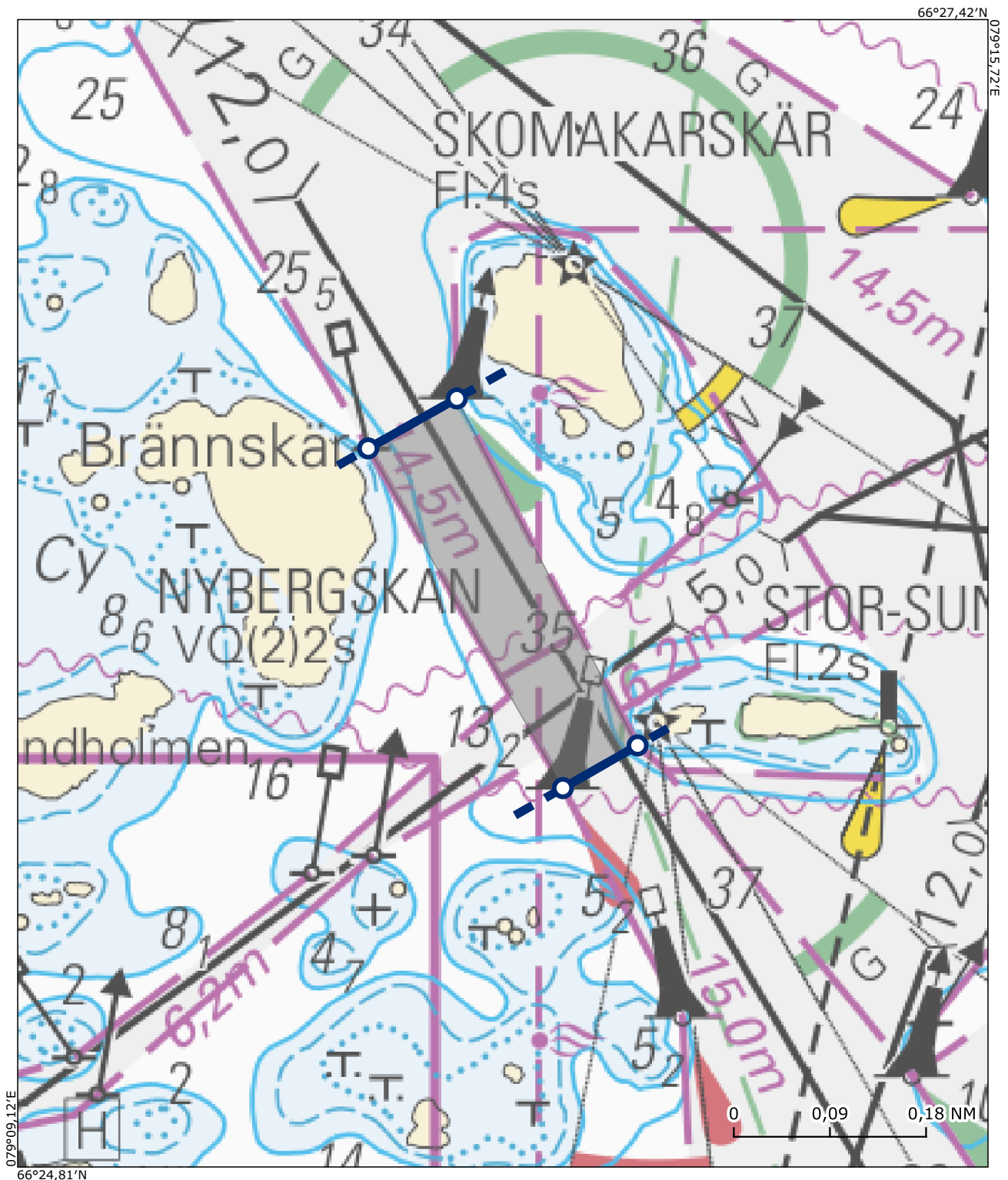
59°50,52'N 023°16,98'E

59°50,48'N 023°16,85'E

59°50,80'N 023°16,48'E

59°50,84'N 023°16,65'E

Kohtaamis- ja ohittamiskieltoalue on voimassa koordinaattiparin väliin jäävällä väyläalueella. Området med mötes- och omkörningsförbud gäller i farledsområdet mellan koordinatparet.



Alue / Område 33

Hanko VTS

Utö-Hanko väylä (itäinen osa) / Utö-Hangö farled (östra delen)

Sijainti / Läge (ETRS89) Lisätieto / Tilläggsuppgift

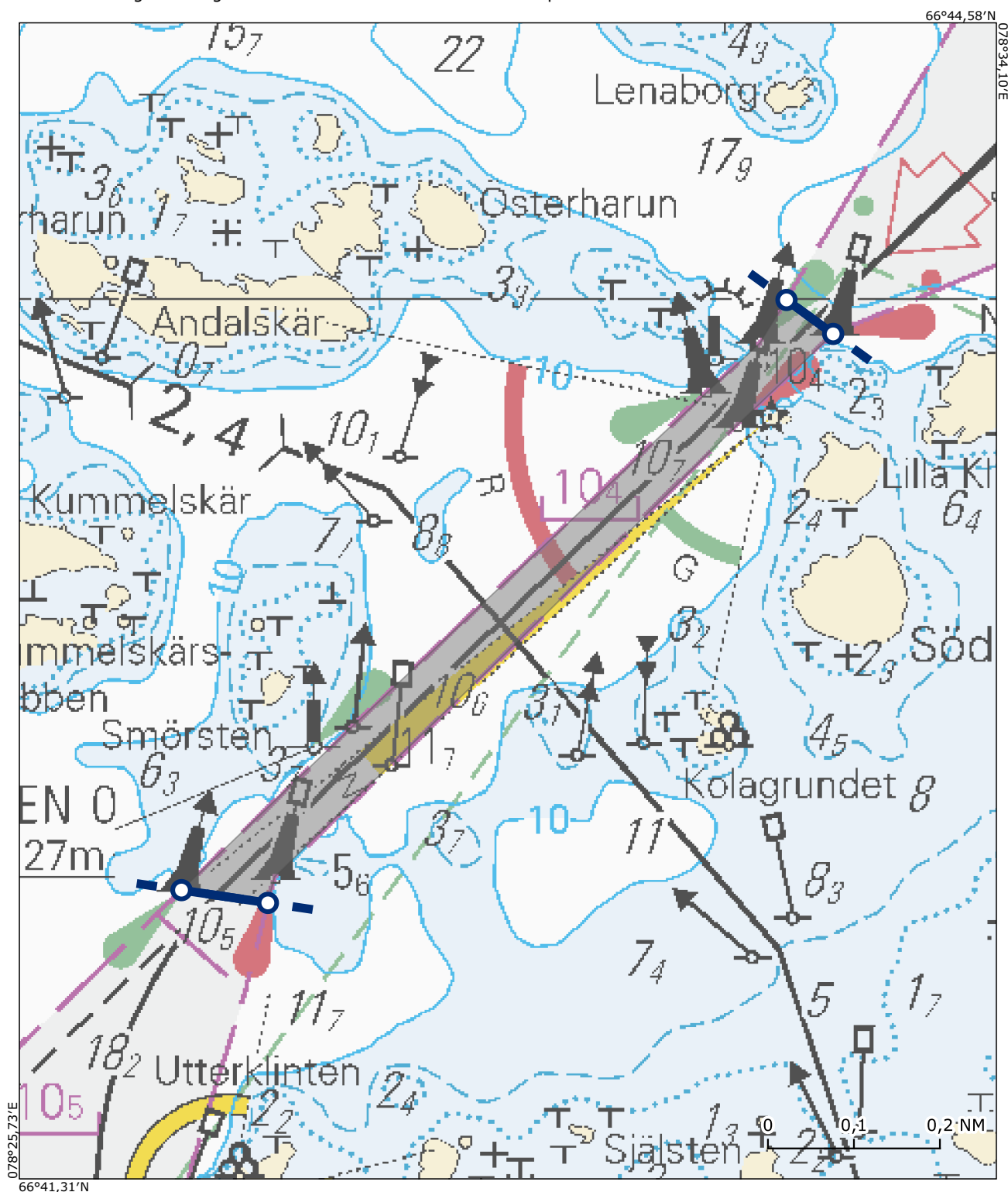
59°49,96'N 022°52,41'E

59°50,00'N 022°52,30'E

59°49,32'N 022°50,90'E

59°49,30'N 022°51,10'E

Kohtaamis- ja ohittamiskieltoalue on voimassa koordinaattiparin väliin jäävällä väyläalueella. Området med mötes- och omkörningsförbud gäller i farledsområdet mellan koordinatparet.



Alue / Område 34

Hanko VTS

Utö-Hanko väylä (itäinen osa) / Utö-Hangö farled (östra delen)

Sijainti / Läge (ETRS89) Lisätieto / Tilläggsuppgift

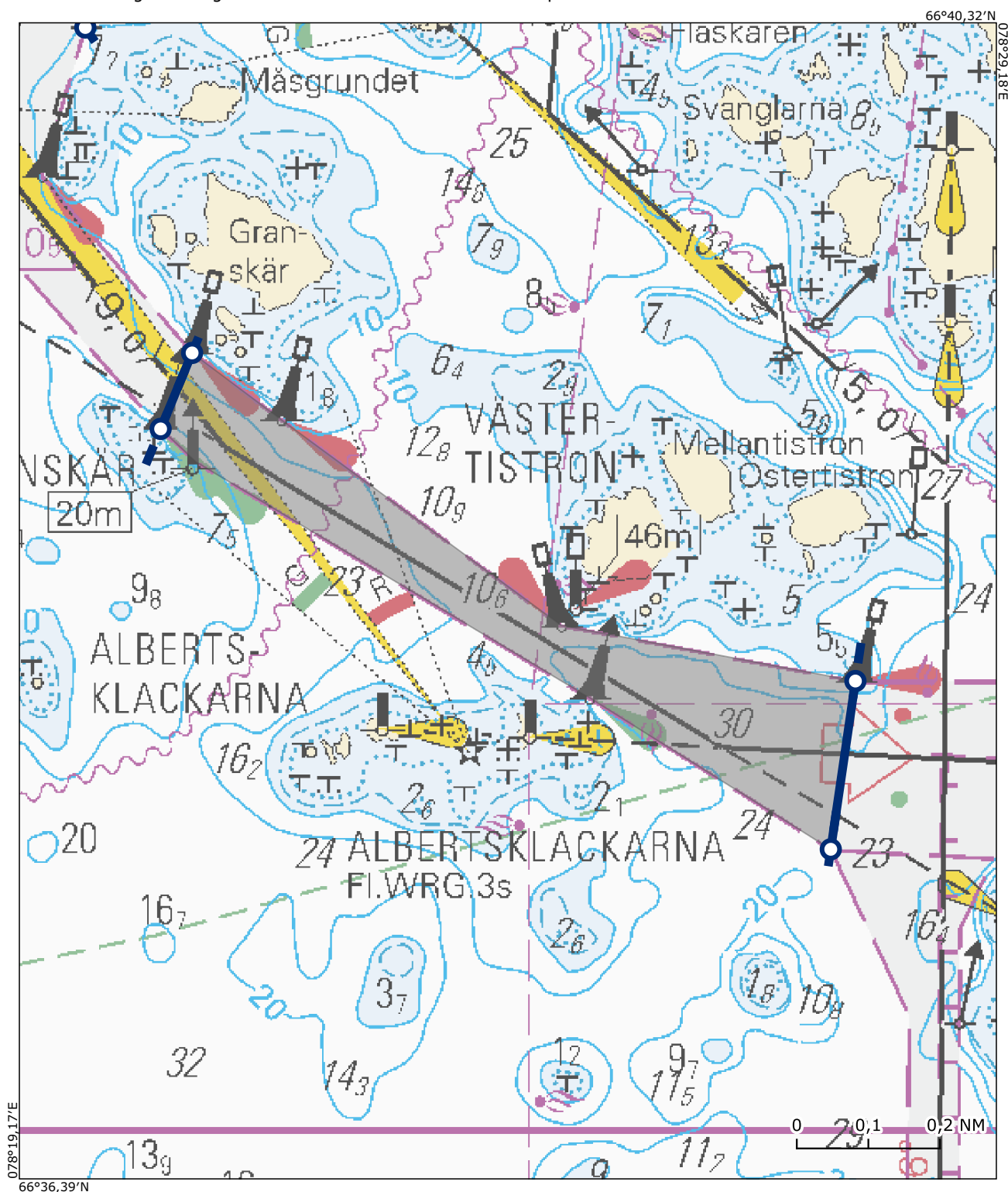
59°47,49'N 022°52,87'E Ei koske alle 45 metriä pitkää alusta

59°47,38'N 022°52,78'E

59°46,80'N 022°54,63'E Gäller inte ett fartyg vars längd understiger 45 meter

59°47,03'N 022°54,70'E

Kohtaamis- ja ohittamiskieltoalue on voimassa koordinaattiparin väliin jäävällä väyläalueella. Området med mötes- och omkörningsförbud gäller i farledsområdet mellan koordinatparet.



Alue / Område 35

Hanko VTS

Kistskär-Tulliniemi / Kistskär-Tulludden

Sijainti / Läge (ETRS89) Lisätieto / Tilläggsuppgift

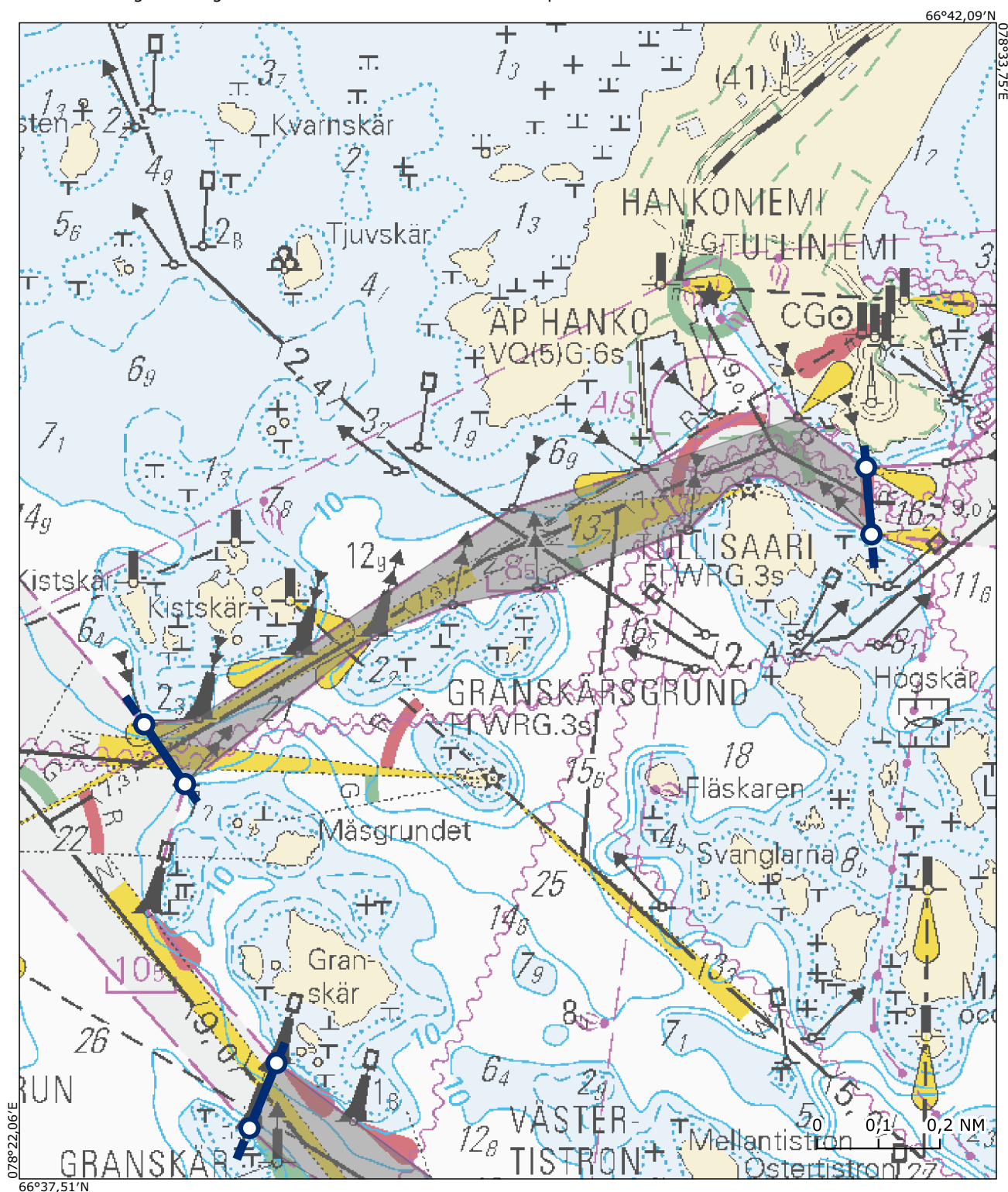
59°47,94'N 022°52,57'E Ei koske alle 45 metriä pitkää alusta

59°48,04'N 022°52,44'E

59°48,45'N 022°54,77'E Gäller inte ett fartyg vars längd understiger 45 meter

59°48,35'N 022°54,79'E

Kohtaamis- ja ohittamiskieltoalue on voimassa koordinaattiparin väliin jäävällä väyläalueella. Området med mötes- och omkörningsförbud gäller i farledsområdet mellan koordinatparet.



Alue / Område 36

Helsinki VTS sector 2

Inkoon väylä / Ingå farled

Sijainti / Läge (ETRS89) Lisätieto / Tilläggsuppgift

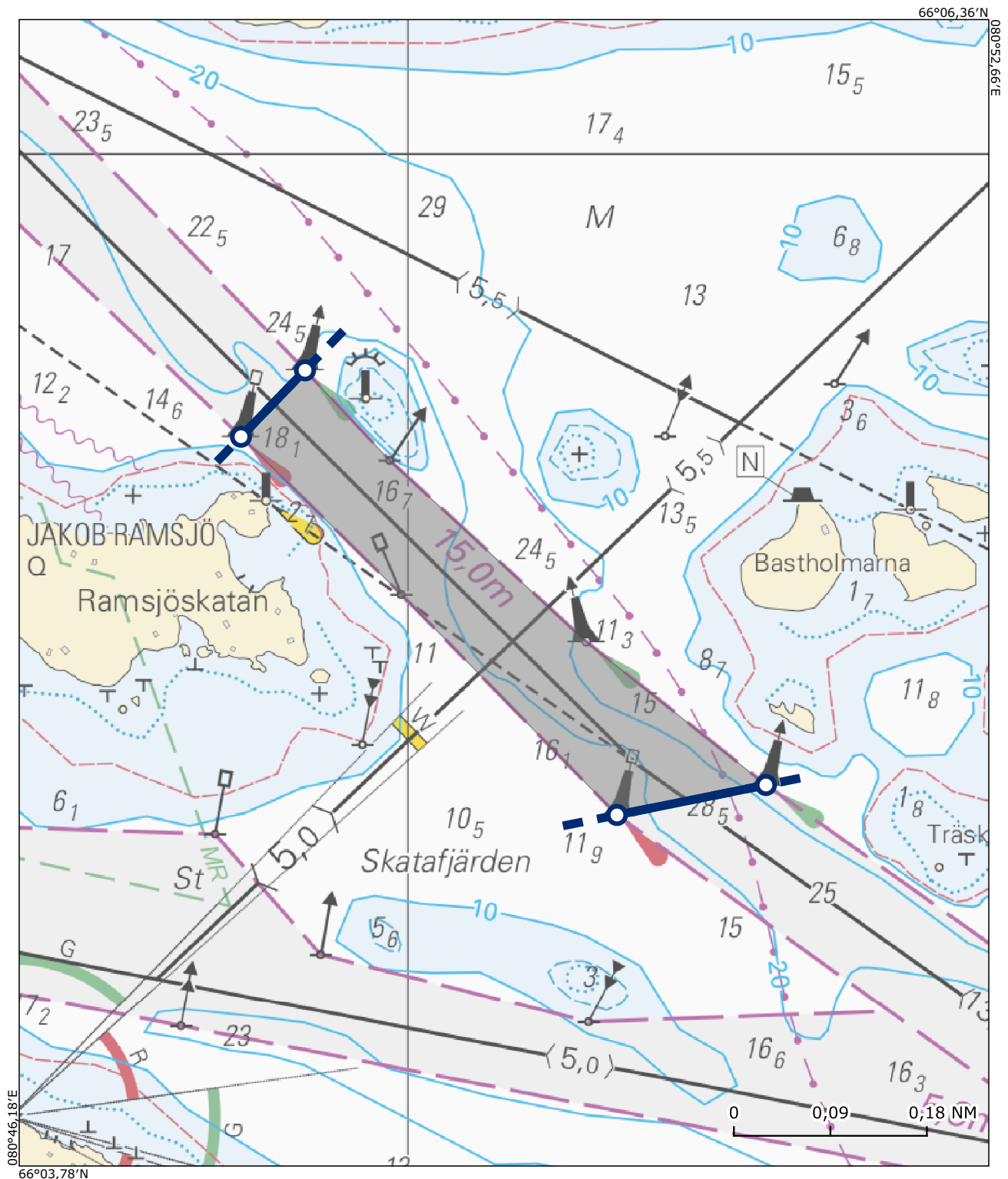
59°59,41'N 024°00,67'E

59°59,39'N 024°00,39'E

59°59,74'N 023°59,69'E

59°59,80'N 023°59,81'E

Kohtaamis- ja ohittamiskieltoalue on voimassa koordinaattiparin väliin jäävällä väyläalueella. Området med mötes- och omkörningsförbud gäller i farledsområdet mellan koordinatparet.



Alue / Område 37

Helsinki VTS sector 1

Särkän 9,6/7,9m väylä / 9,6/7,9m farled till Långören

Sijainti / Läge (ETRS89) Lisätieto / Tilläggsuppgift

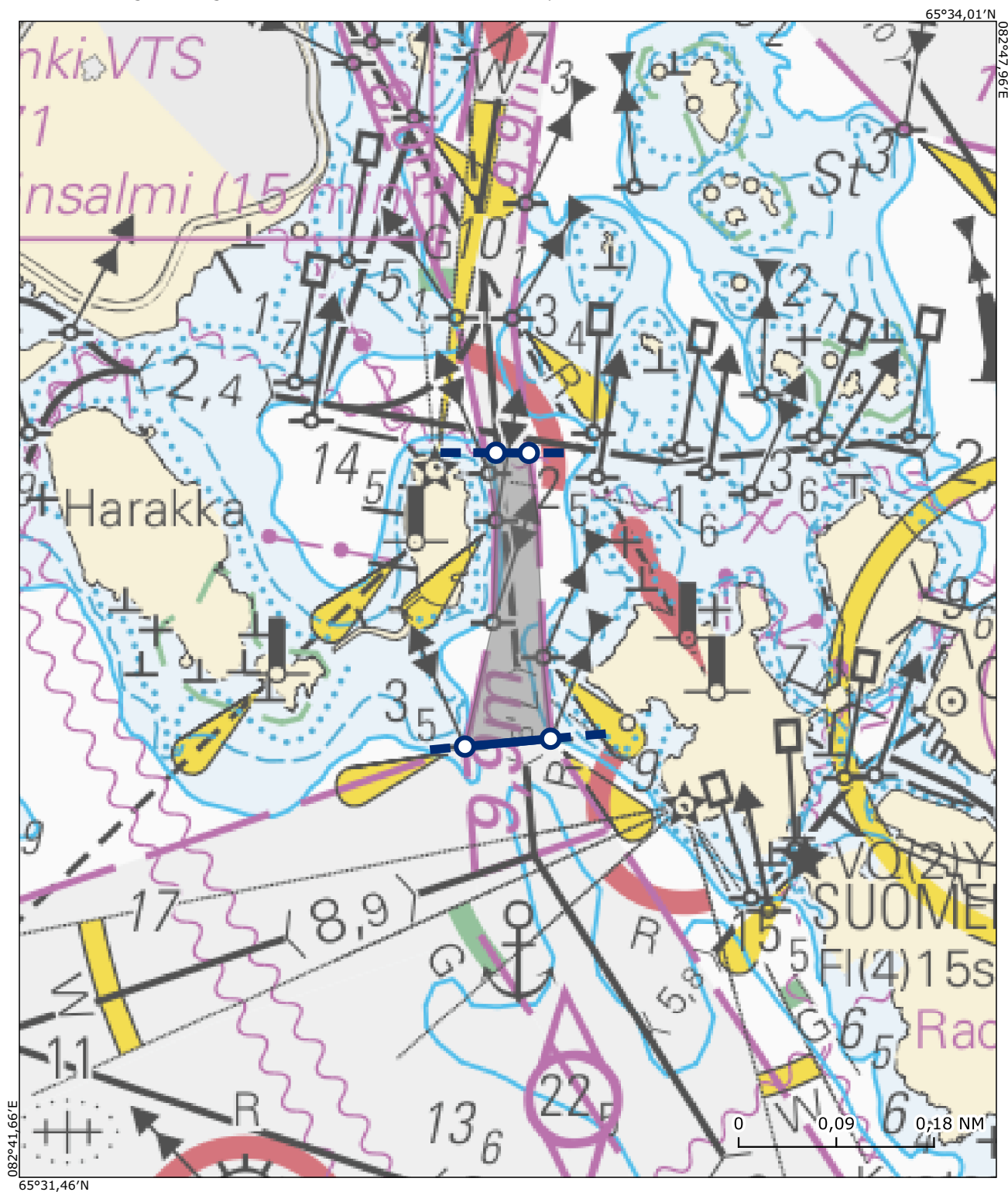
60°08,83'N 024°58,04'E

60°08,84'N 024°58,20'E

60°09,10'N 024°58,16'E

60°09,10'N 024°58,10'E

Kohtaamis- ja ohittamiskieltoalue on voimassa koordinaattiparin väliin jäävällä väyläalueella. Området med mötes- och omkörningsförbud gäller i farledsområdet mellan koordinatparet.



Alue / Område 38

Helsinki VTS sector 1

Kustaanmiekka-Sörnäinen / Gustavssvärd-Sörnäs

Sijainti / Läge (ETRS89) Lisätieto / Tilläggsuppgift

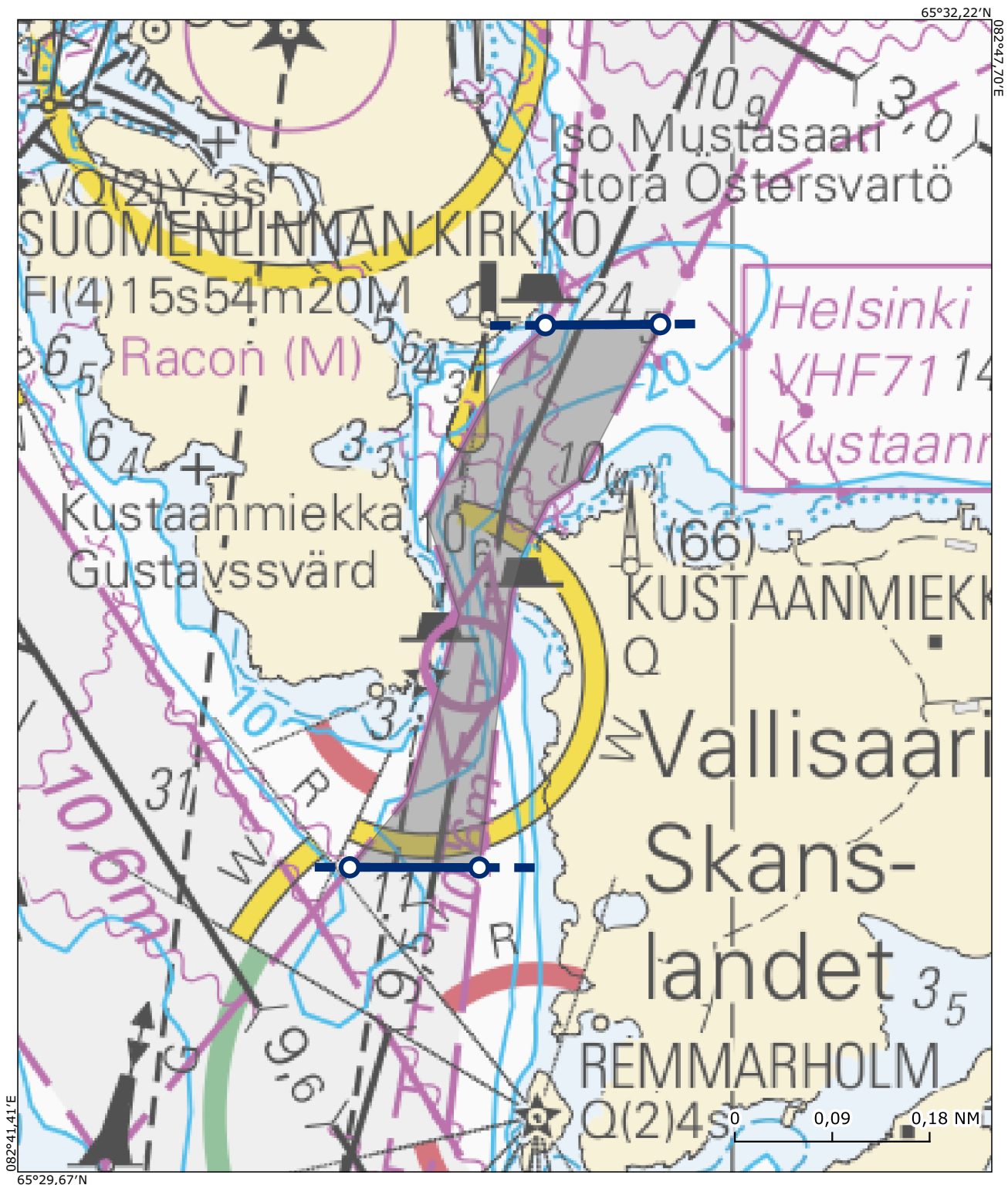
60°08,10'N 024°59,29'E

60°08,10'N 024°59,53'E

60°08,60'N 024°59,87'E

60°08,60'N 024°59,66'E

Kohtaamis- ja ohittamiskieltoalue on voimassa koordinaattiparin väliin jäävällä väyläalueella. Området med mötes- och omkörningsförbud gäller i farledsområdet mellan koordinatparet.



Alue / Område 39

Helsinki VTS sector 1

Helsingin Länsisataman väylä / Farleden till Västhamn

Sijainti / Läge (ETRS89) Lisätieto / Tilläggsuppgift

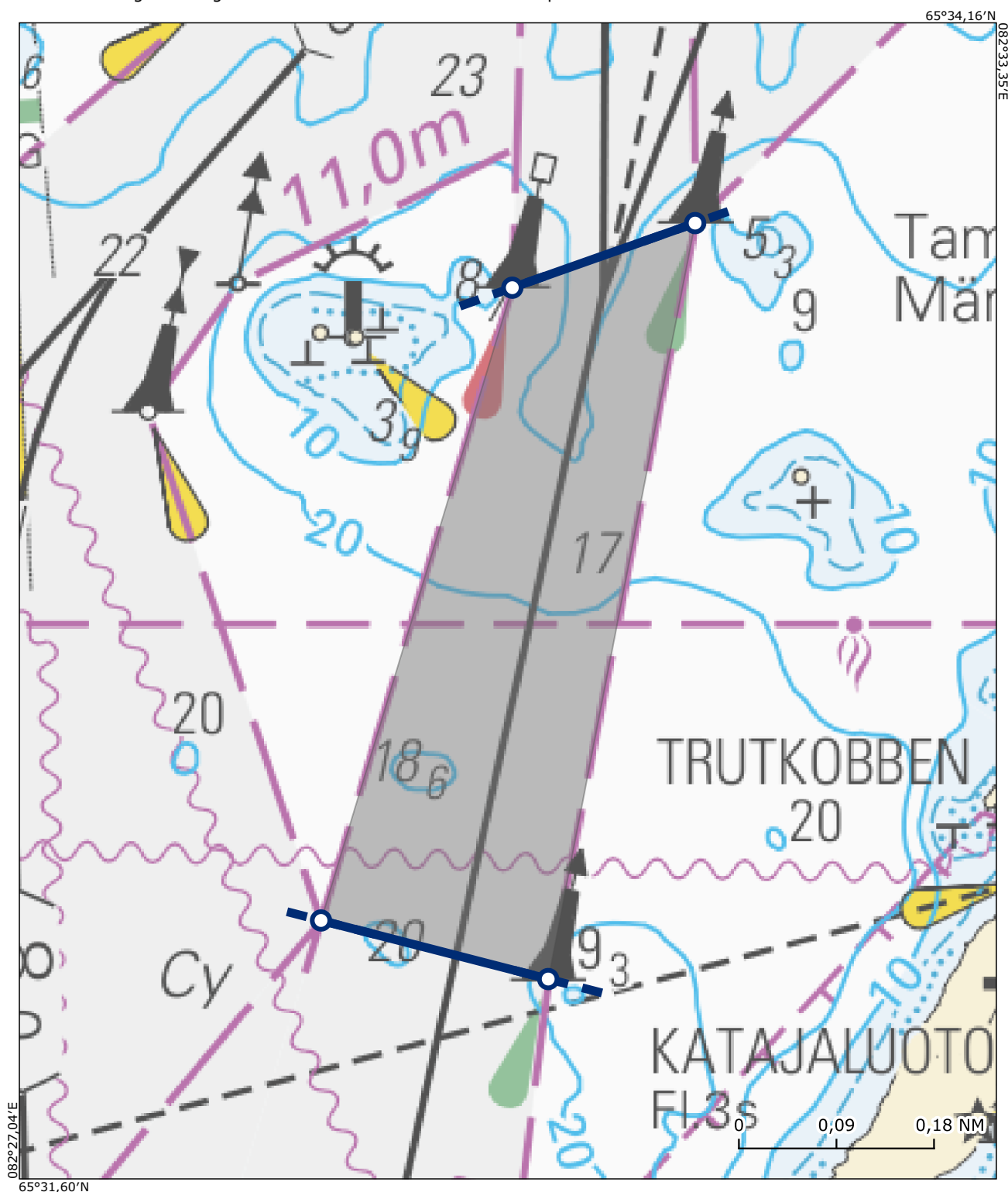
60°06,14'N 024°53,78'E

60°06,09'N 024°54,20'E

60°06,79'N 024°54,47'E

60°06,73'N 024°54,13'E

Kohtaamis- ja ohittamiskieltoalue on voimassa koordinaattiparin väliin jäävällä väyläalueella. Området med mötes- och omkörningsförbud gäller i farledsområdet mellan koordinatparet.



Alue / Område 40

Helsinki VTS sector 1
Vuosaaren väylä /

Sijainti / Läge (ETRS89) Lisätieto / Tilläggsuppgift

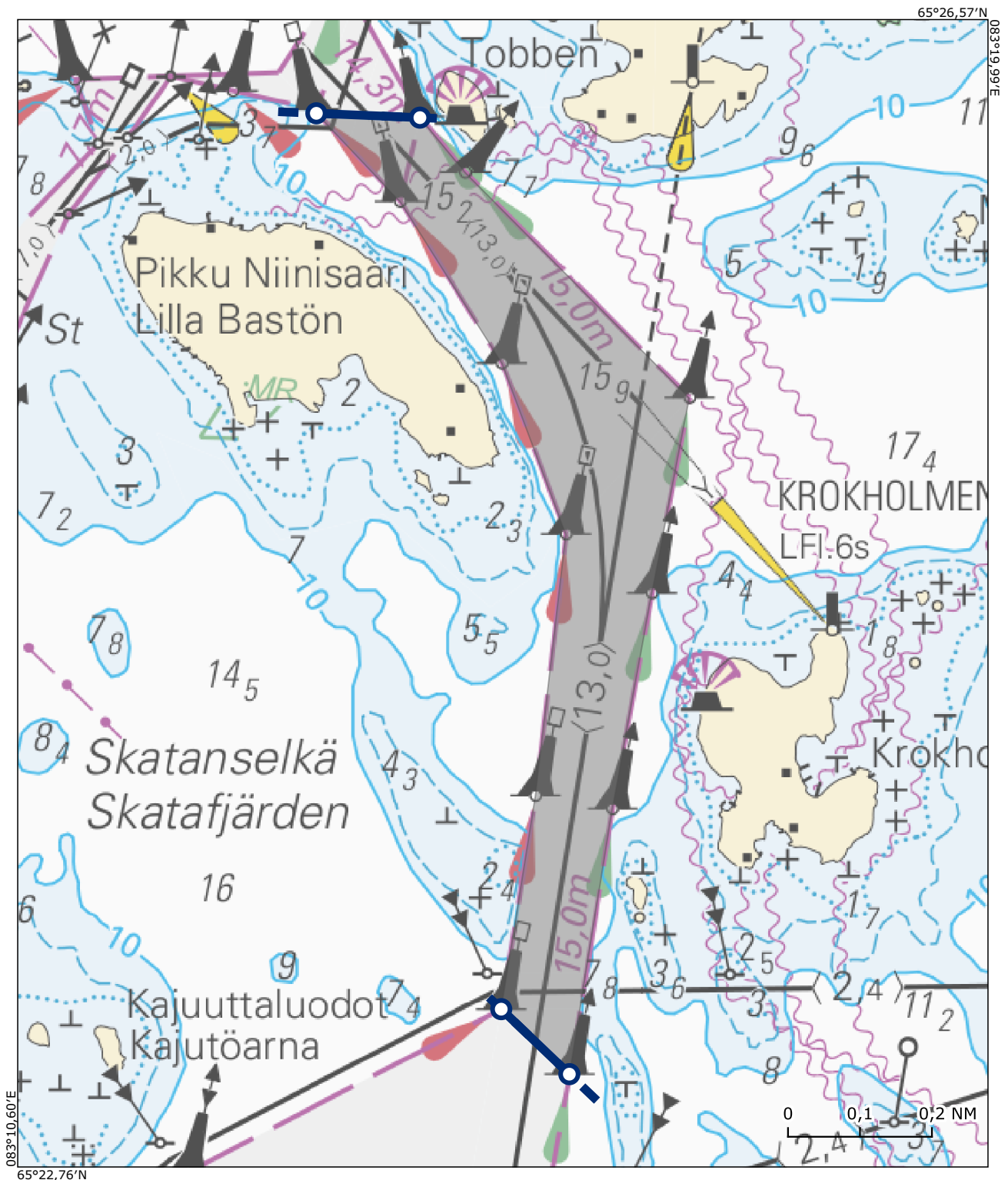
60°12,48'N 025°12,85'E Ei koske alle 45 metriä pitkästä alusta

60°12,48'N 025°12,56'E

60°11,24'N 025°13,08'E Gäller inte ett fartyg vars längd understiger 45 meter

60°11,15'N 025°13,27'E

Kohtaamis- ja ohittamiskieltoalue on voimassa koordinaattiparin väliin jäävällä väyläalueella. Området med mötes- och omkörningsförbud gäller i farledsområdet mellan koordinatparet.



Alue / Område 41

Helsinki VTS sector 2

Sköldvikin 15,3m väylä / 15,3m farled till Sköldvik

Sijainti / Läge (ETRS89) Lisätieto / Tilläggsuppgift

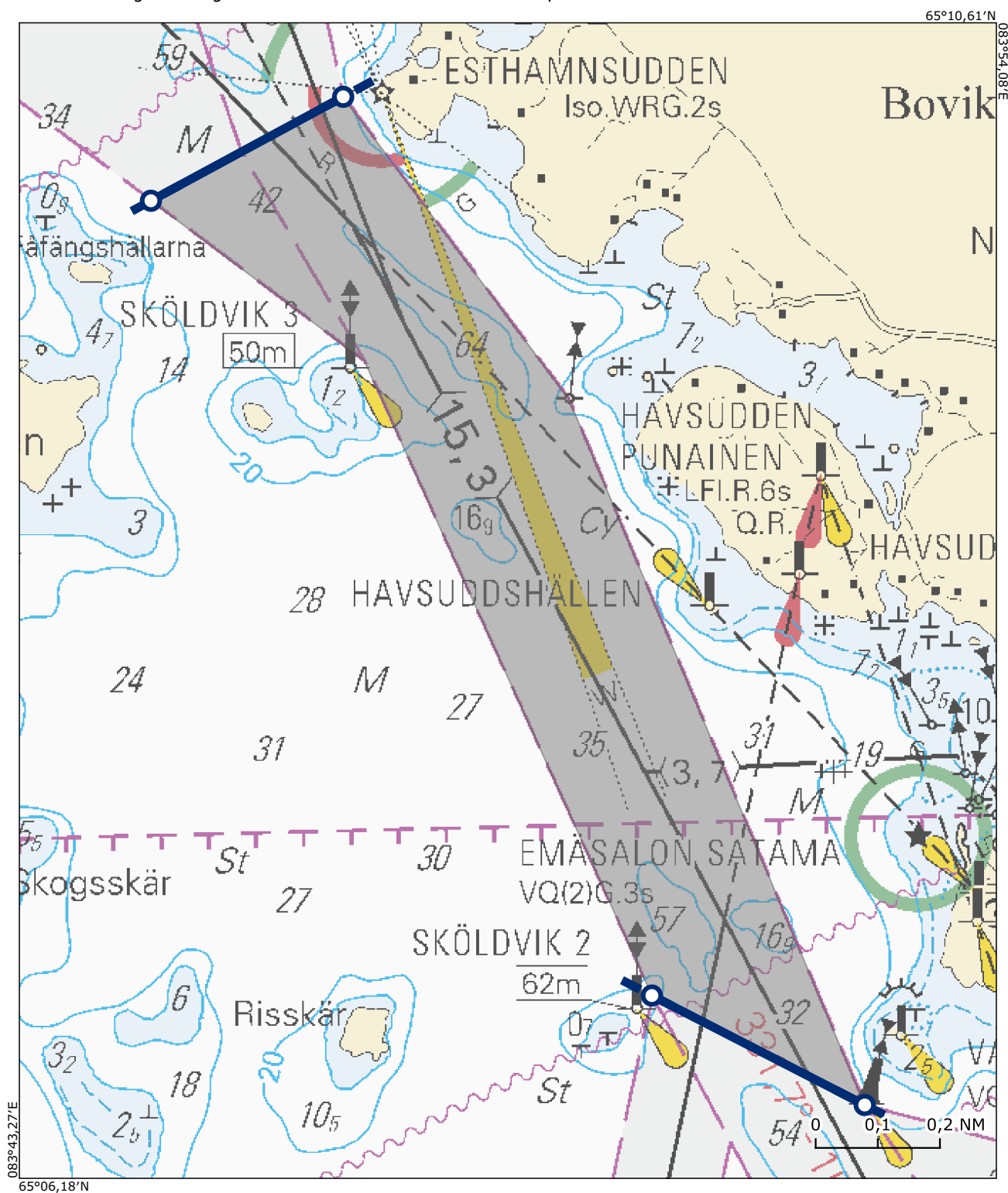
60°11,93'N 025°37,07'E

60°12,10'N 025°36,38'E

60°13,38'N 025°34,77'E

60°13,55'N 025°35,39'E

Kohtaamis- ja ohittamiskieltoalue on voimassa koordinaattiparin väliin jäävällä väyläalueella. Området med mötes- och omkörningsförbud gäller i farledsområdet mellan koordinatparet.



Alue / Område 42

Helsinki VTS sector 2

Sköldvikin 15,3m väylä / 15,3m farled till Sköldvik

Sijainti / Läge (ETRS89) Lisätieto / Tilläggsuppgift

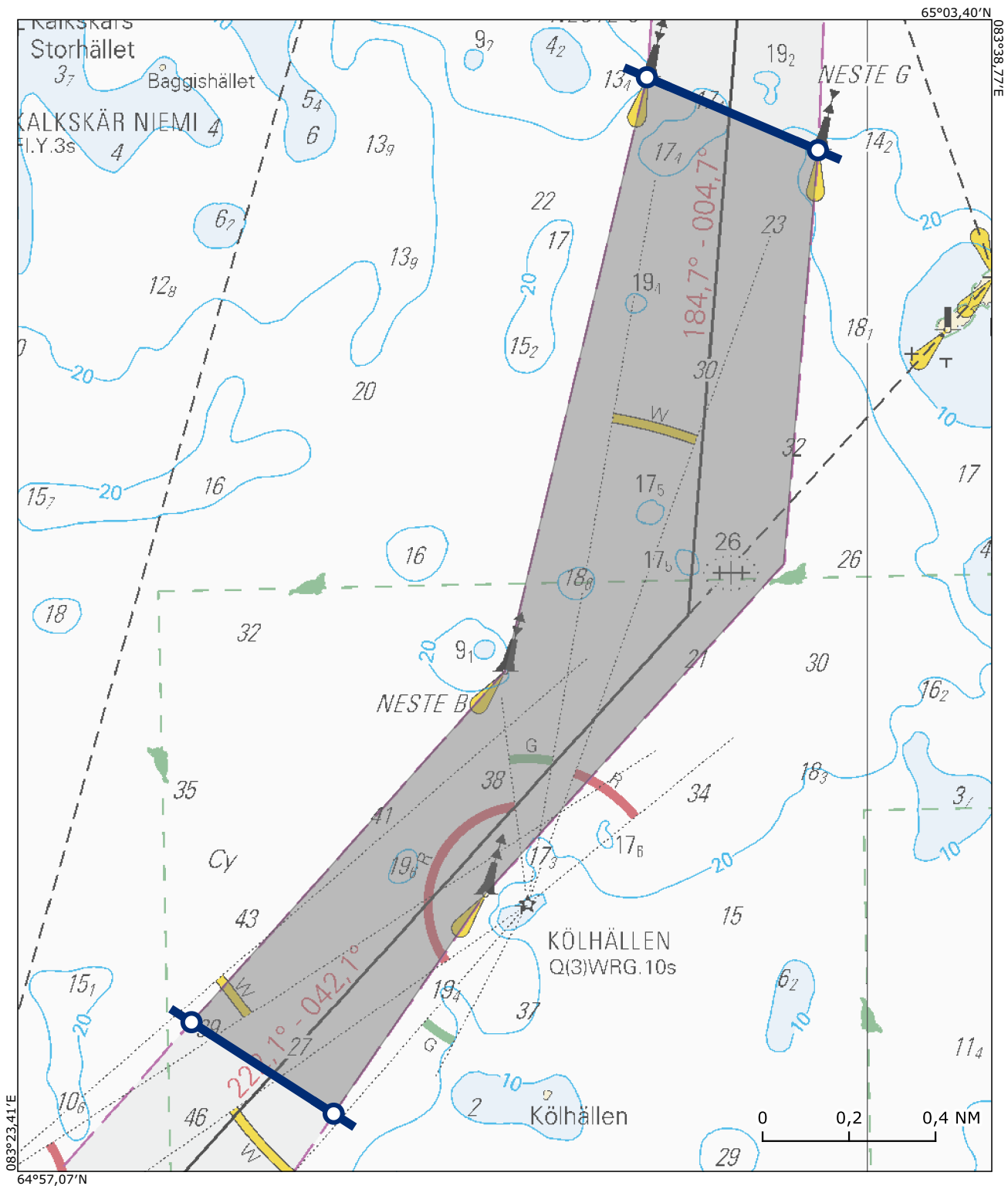
60°05,79'N 025°37,54'E

60°06,00'N 025°36,88'E

60°08,18'N 025°38,99'E

60°08,01'N 025°39,78'E

Kohtaamis- ja ohittamiskieltoalue on voimassa koordinaattiparin väliin jäävällä väyläalueella. Området med mötes- och omkörningsförbud gäller i farledsområdet mellan koordinatparet.



Alue / Område 43

Helsinki VTS sector 2

Sköldvikin 9.0m väylä / Sköldviks 9.0m farled

Sijainti / Läge (ETRS89) Lisätieto / Tilläggsuppgift

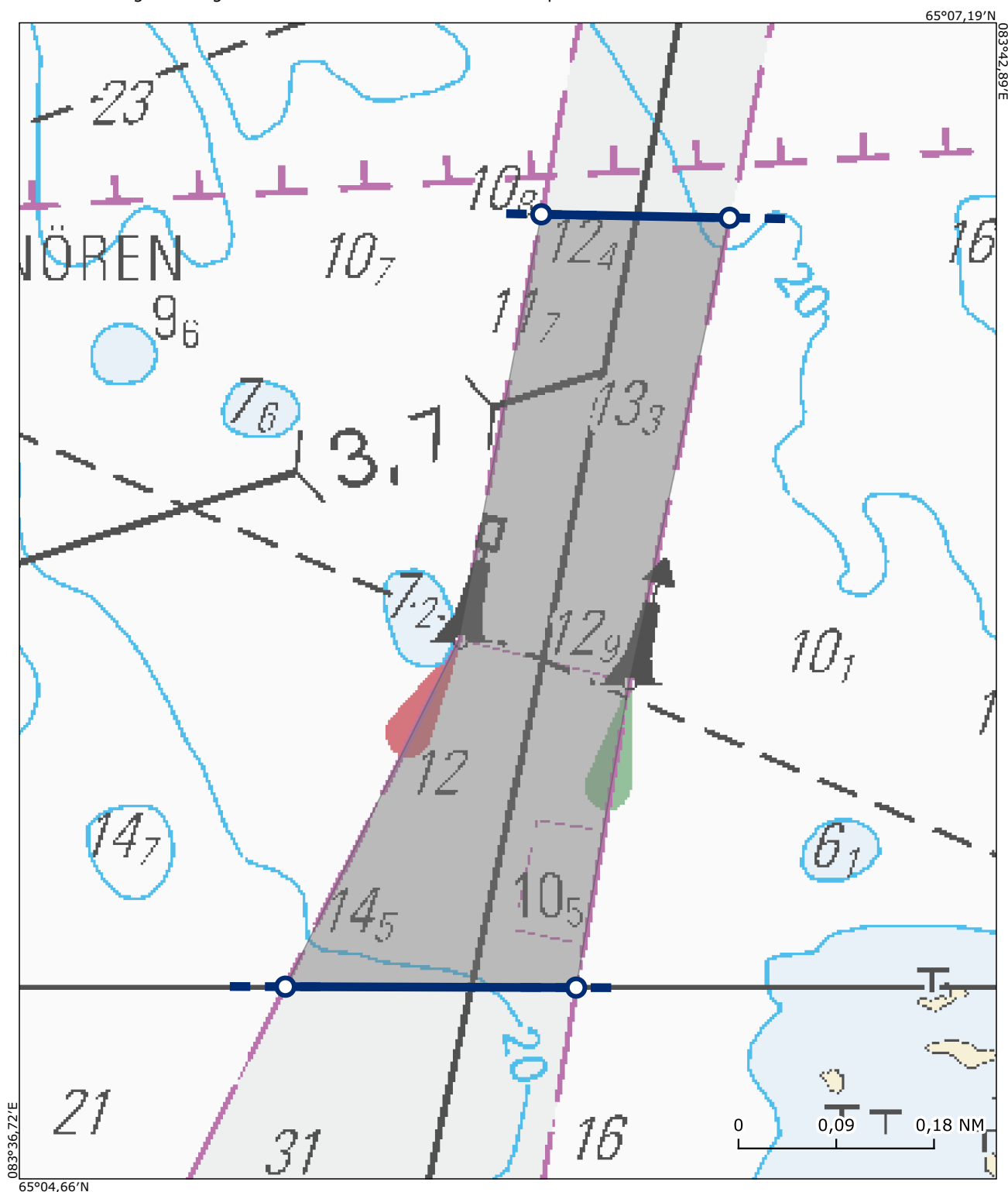
60°10,71'N 025°35,78'E

60°10,71'N 025°36,13'E

60°10,00'N 025°35,85'E

60°10,00'N 025°35,31'E

Kohtaamis- ja ohittamiskieltoalue on voimassa koordinaattiparin väliin jäävällä väyläalueella. Området med mötes- och omkörningsförbud gäller i farledsområdet mellan koordinatparet.



Alue / Område 44

Kotka VTS

Ruotsinsalmen väylä / Svensksunds farled

Sijainti / Läge (ETRS89) Lisätieto / Tilläggsuppgift

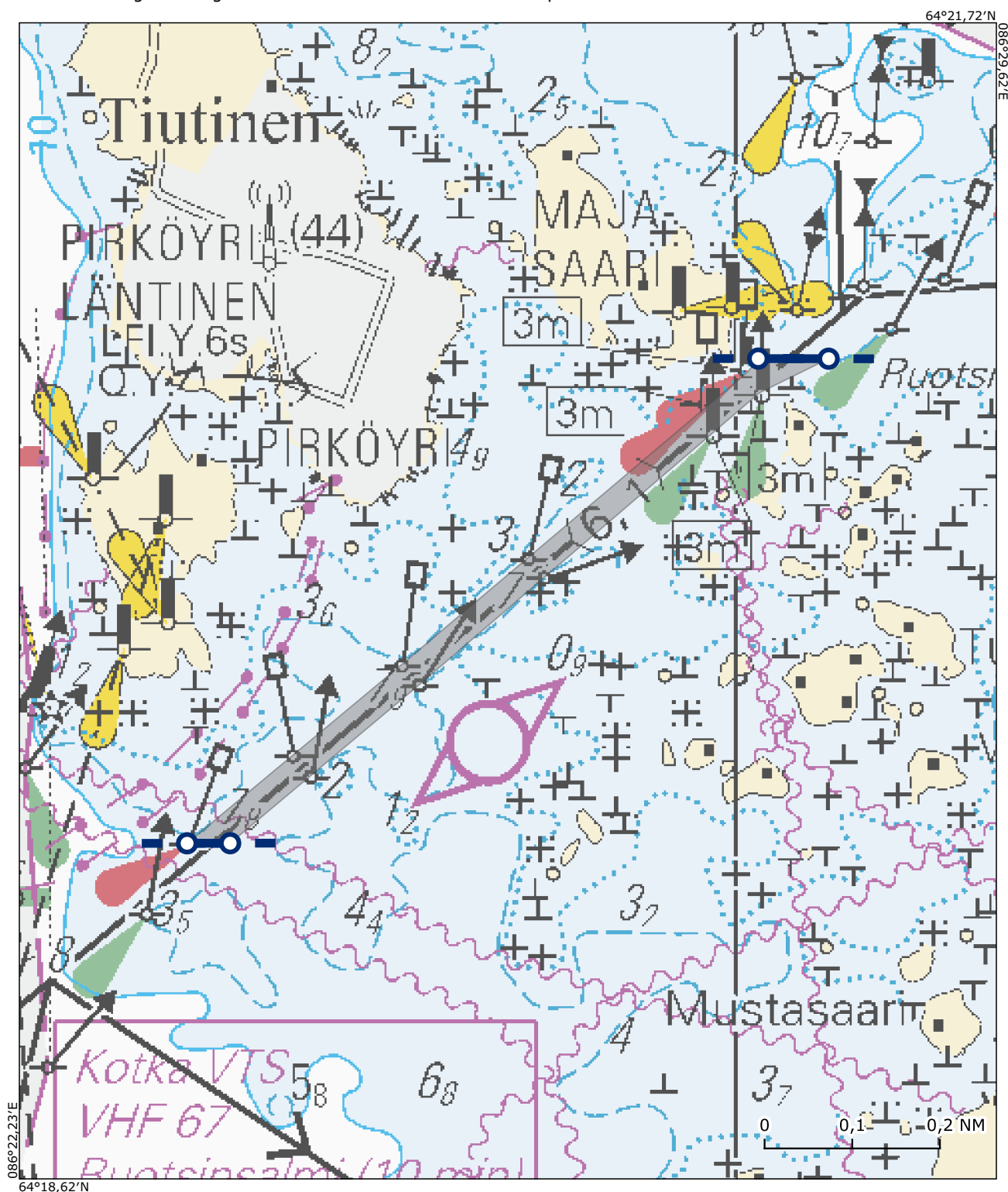
60°27,40'N 026°58,74'E

60°27,40'N 026°58,84'E

60°27,95'N 027°00,21'E

60°27,95'N 027°00,05'E

Kohtaamis- ja ohittamiskieltoalue on voimassa koordinaattiparin väliin jäävällä väyläalueella. Området med mötes- och omkörningsförbud gäller i farledsområdet mellan koordinatparet.



Alue / Område 45

Kotka VTS

Haminan 12m väylä /

Sijainti / Läge (ETRS89) Lisätieto / Tilläggsuppgift

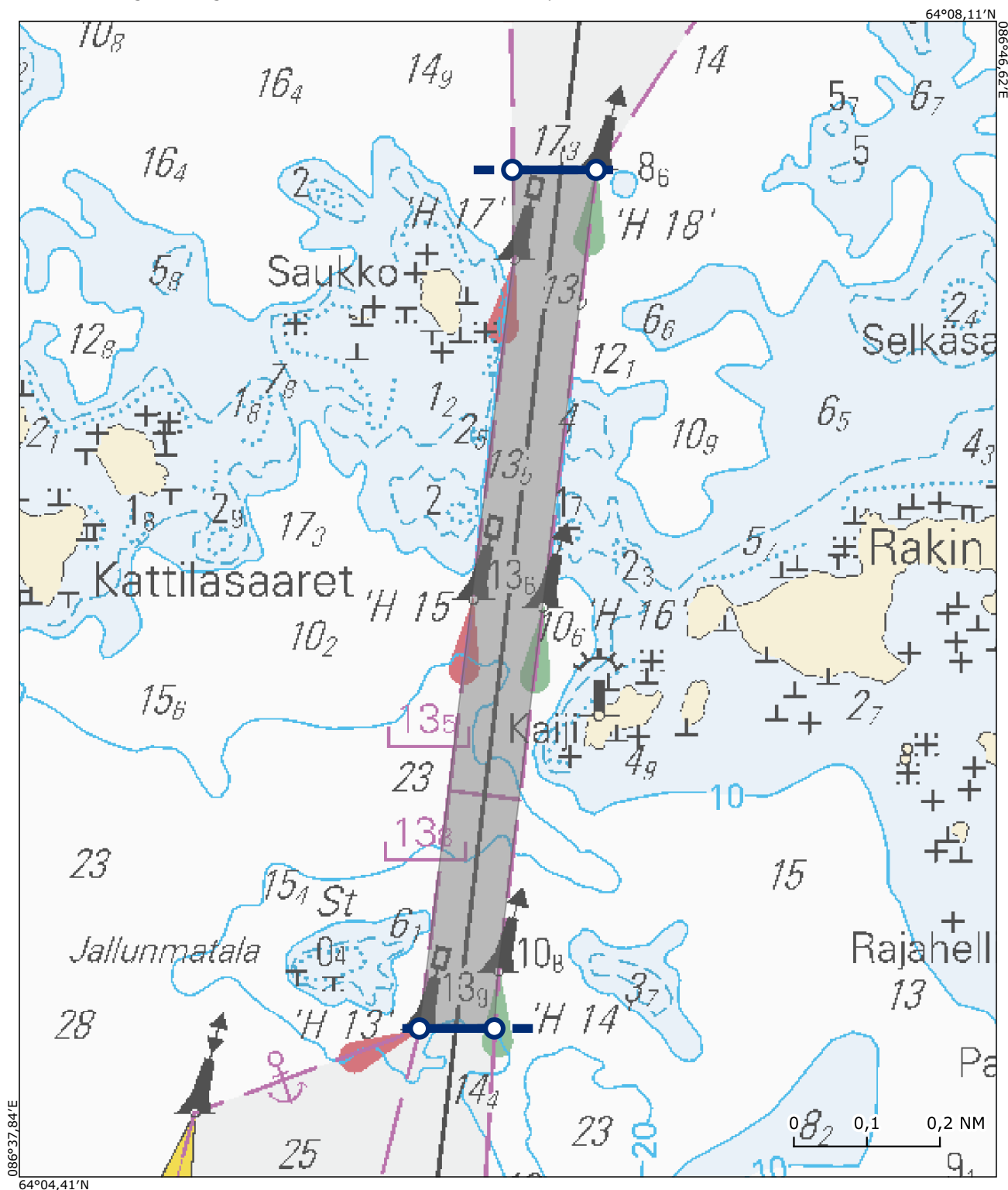
60°26,21'N 027°16,00'E

60°26,21'N 027°16,21'E

60°27,38'N 027°16,49'E

60°27,38'N 027°16,26'E

Kohtaamis- ja ohittamiskieltoalue on voimassa koordinaattiparin väliin jäävällä väyläalueella. Området med mötes- och omkörningsförbud gäller i farledsområdet mellan koordinatparet.



Alue / Område 46

Kotka VTS

Loviisan väylä / Farleden till Lovisa

Sijainti / Läge (ETRS89) Lisätieto / Tilläggsuppgift

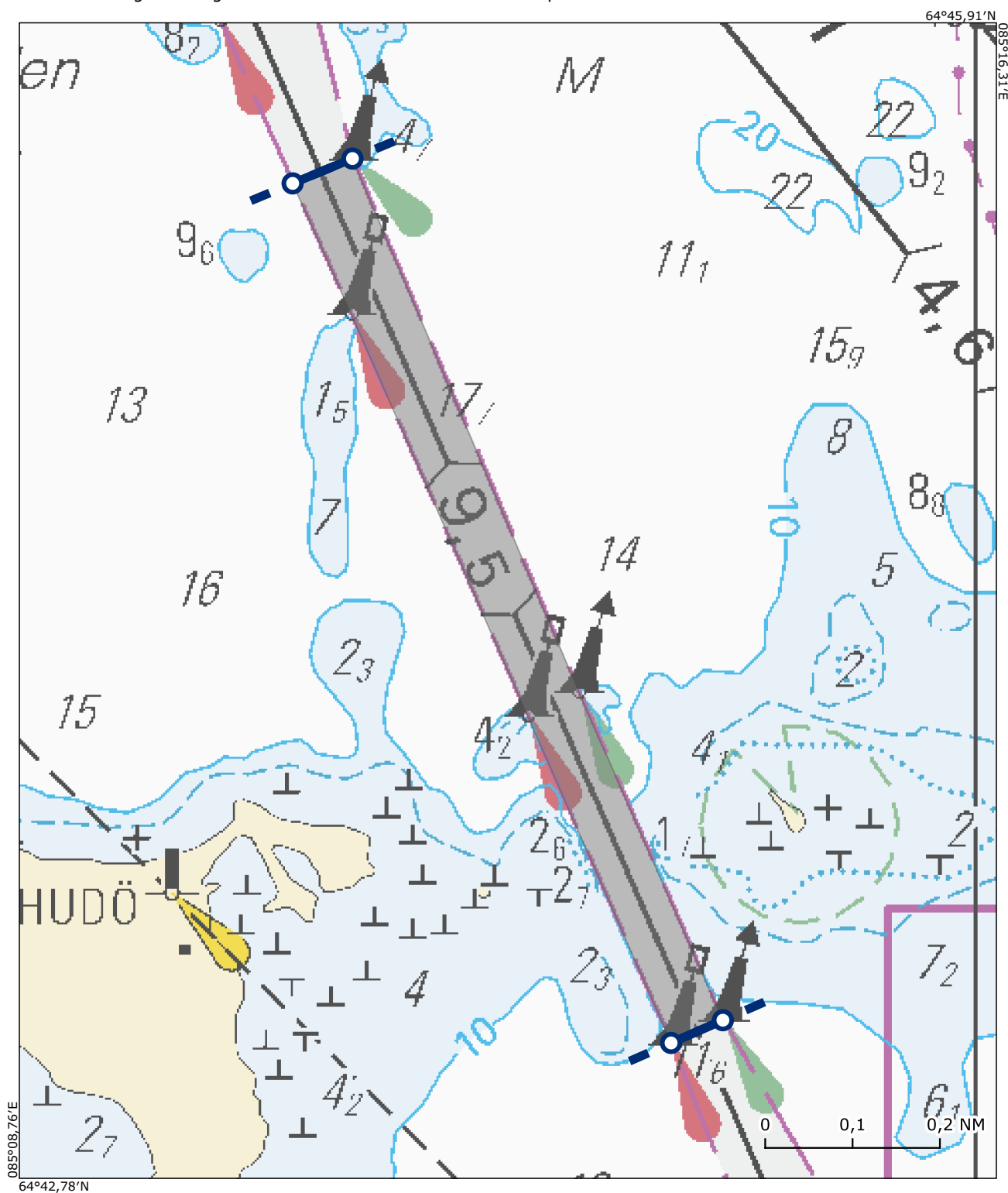
60°20,39'N 026°19,42'E

60°20,36'N 026°19,30'E

60°21,34'N 026°18,43'E

60°21,37'N 026°18,57'E

Kohtaamis- ja ohittamiskieltoalue on voimassa koordinaattiparin väliin jäävällä väyläalueella. Området med mötes- och omkörningsförbud gäller i farledsområdet mellan koordinatparet.



Alue / Område 47

Kotka VTS

Loviisan väylä / Farleden till Lovisa

Sijainti / Läge (ETRS89) Lisätieto / Tilläggsuppgift

60°23,07'N 026°17,21'E

60°23,06'N 026°17,10'E

60°24,20'N 026°16,86'E

60°24,24'N 026°17,07'E

Kohtaamis- ja ohittamiskieltoalue on voimassa koordinaattiparin väliin jäävällä väyläalueella. Området med mötes- och omkörningsförbud gäller i farledsområdet mellan koordinatparet.

