

Utfärdat: [dd.mm.åååå]	Träder i kraft: 01.05.2024	Giltighetstid: tills vidare
Rättsgrund: Lagen om fartygstrafikservice (623/2005) 7 §		
Bestämmelser om påföljderna för verksamhet som strider mot föreskriften finns i: Lagen om fartygstrafikservice (623/2005) 29 §		
Genomförd EU-lagstiftning:		
Ändringsuppgifter:		

VTS-områdets trafikregler

Innehåll

1	Syfte	1
2	Tillämpningsområde.....	1
3	Definitioner.....	2
4	Västra Finlands sjötrafikcentral	2
	4.1 Bothnia VTS.....	2
	4.2 West Coast VTS.....	3
	4.3 Archipelago VTS	4
5	Finska vikens sjötrafikcentral	5
	5.1 Hanko VTS.....	5
	5.2 Helsinki VTS.....	5
	5.3 Kotka VTS.....	6
6	Saimaa VTS	6
7	Ikraftträdande och/eller övergångstid	7

1 Syfte

Genom denna föreskrift fastställer Transport- och kommunikationsverket permanenta trafikarrangemang med stöd av 7 § i lagen om fartygstrafikservice (623/2005).

2 Tillämpningsområde

Denna föreskrift tillämpas i enlighet med 3 § i lagen om fartygstrafikservice på fartygstrafikservice på finskt vattenområde samt på den arrenderade delen av Saima kanal.

Föreskriften tillämpas inte på:

- 1) fartyg vars största längd är under 24 meter;

- 2) örlogsfartyg, försvarsmaktens fartyg, Gränsbevakningsväsendets fartyg och andra myndigheters fartyg, som inte används för kommersiella tjänster;
- 3) fiskefartyg, traditionsfartyg och nöjesfartyg, som är mindre än 45 meter långa;
- 4) bogserbåtar när de rör sig mellan två finländska hamnar utan last och utan att bogsera något;
- 5) fartyg som fraktas för att utföra isbrytningstjänster enligt 10 a § i lagen om fartygs isklasser och isbrytarassistans (1121/2005).

3 Definitioner

I denna föreskrift tillämpas definitionerna i 2 § i lagen om fartygstrafikservice.

4 Västra Finlands sjötrafikcentral

Ett arrangemang för tilldelning av utrymme för trafiken används inom Västra Finlands sjötrafikcentralens verksamhetsområde. Arrangemanget för tilldelning av utrymme kan basera sig på rådande förhållanden, såsom dålig sikt, exceptionella vindförhållanden, exceptionellt vattenstånd eller isläge, eller trafikläget, exempelvis trängsel, specialtransport eller någon annan faktor som begränsar eller äventyrar trafiken.

VTS-tjänsteleverantören ska informera om att arrangemanget för tilldelning av utrymme tas i bruk och hur det går till.

4.1 Bothnia VTS

Områdesspecifika tillstånd att avgå och anlöpa

Ett förfarande för tillstånd att avgå används i Uleåborgs och Jakobstads hamnar. Fartyget måste begära tillstånd från VTS-centralen för att avgå före avgången från hamnen. Tillståndet som beviljas av VTS-centralen är i kraft i 20 minuter, och fartyget måste sättas i rörelse under denna tid. Fartyget ska separat meddela när det lämnat hamnen. Om fartygets avgång fördröjs, måste fartyget begära ett nytt tillstånd att avgå från VTS-centralen.

Områden med mötesförbud och förbud att passera

Inom Bothnia VTS område råder permanenta mötesförbud och förbud att passera i följande områden: För respektive område finns det exakta området med koordinater och kartbilder i bilaga I.

- 1) Torneå Röyttä farled: I området hamnbassängen–bojparet T27 och T28; *
- 2) Torneå Röyttä farled: I området Europa-kröken, randmärket Europa och boj T18; *
- 3) Torneå Röyttä farled: I den trånga passagen vid Keila i området mellan bojarna T5 och T7; *
- 4) Kemi Ajos farled: I området Ajos hamn–bojparet Inakari 1 och 2; *
- 5) Kemi Ajos farled: I området boj Ke 5–boj Inakari 1,

gäller endast möte och passering där åtminstone det ena fartyget är minst 200 meter långt;

- 6) Kemi: Veitsiluoto-farleden; i området Veitsiluoto hamn-området väster om Ajoskrunni; *
- 7) Uleåborg 1–Kattilankalla: I området Suumatala, bojarna Oulu 5 och Hammasmatala; *
- 8) Uleåborg–Kemi-farled: I Löyhänmutkas farledsområde, Hookana–Löyhänmutka randmärke; *
- 9) Uleåborg farled: I området hamninloppet, Kyrönkari–Uleåborgs hamn; *
- 10) Uleåborg farled: I området bojparet O 5 och O 6–O 9 och O 10; *
- 11) Brahestad farled: I området Elkonredi–Johans randmärke; *
- 12) Kalajoki Rahja farled: I området boj Ulkopauha–hamngränsen; *
- 13) Karleby farled: I området radarmärket Pietarin kanta–bojparet K 12 och K 13; *

gäller endast möte och passering där åtminstone det ena fartyget är minst 200 meter långt;

- 14) Karleby Stamhamnfarled: I området boj-remmarparet Bagdamatala och Taulukari S–remmarparet Allonmurt VÅ och Fasadi vid Yxpila vågbrytare; *
- 15) Jakobstad farled: I området Kallan, boj Pietarsaari 1–boj Pietarsaari 3; *
- 16) Jakobstad farled: I området Hamnen–Ådöns udde.

*Förbudet gäller inte möten och passeringar där den ena parten är ett fartyg vars längd understiger 45 meter.

4.2 West Coast VTS

Områdesspecifika tillstånd att avgå och anlöpa

Ett förfarande för tillstånd att avgå används i Vasa, Björneborgs och Raumo hamnar. Fartyget måste begära tillstånd från VTS-centralen för att avgå före avgången från hamnen. Tillståndet som beviljas av VTS-centralen är i kraft i 20 minuter, och fartyget måste sättas i rörelse under denna tid. Fartyget ska separat meddela när det lämnat hamnen. Om fartygets avgång fördröjs, måste fartyget begära ett nytt tillstånd att avgå från VTS-centralen.

Områden med mötesförbud och förbud att passera

Inom West Coast VTS område råder permanenta mötesförbud och förbud att passera i följande områden: För respektive område finns det exakta området med koordinater och kartbilder i bilaga I.

- 17) Vasa farled: I området bojparet Nygrund norra och Nygrund södra–Vasa hamn; *
- 18) Kaskö farled: I området Raskens boj–Kaskö hamn; *

- 19) Kristinestad Björnön farled: i området Kristinestads fyr–hamnen; *
- 20) Merikarvia norra farled: I området remmarparet Marjakari och Rosa-grund–remmarparet Brändöö och Silkrunki; *
- 21) Eurajoensalmen väylä: I området remmarparet Eurajoki 4 och Eurajoki 7–remmaren Eurajoki 31 vid hamngränsen; *
- 22) Raumo södra farled: I området randmärket Erkki–bojen Hanskloppi.*

*Förbuden gäller inte möten eller passeringar där den ena parten är ett fartyg vars längd understiger 45 meter.

4.3 Archipelago VTS

Områdesspecifika tillstånd att avgå och anlöpa

Ett förfarande för tillstånd att avgå används i Nådendals och Åbo hamnar. Fartyget måste begära tillstånd från VTS-centralen för att avgå före avgången från hamnen. Tillståndet som beviljas av VTS-centralen är i kraft i 20 minuter, och fartyget måste sättas i rörelse under denna tid. Fartyget ska separat meddela när det lämnat hamnen. Om fartygets avgång fördröjs, måste fartyget begära ett nytt tillstånd att avgå från VTS-centralen.

Öster om Skiftets fyr (60°04,6'N, 021°08,3'E) ska förbindelsebåtar och skärgårds- trafikens färjor som har ett fungerande och i bruk varande automatiskt identifieringssystem (AIS) meddela när de lämnar en hamn eller ankringsplats om sikten är mindre än 1 sjömil.

Områden med mötesförbud och förbud att passera

Inom Archipelago VTS område råder permanenta mötesförbud och förbud att passera i följande områden: För respektive område finns det exakta området med koordinater och kartbilder i bilaga I.

- 23) Utö-Nådendal farled: I området Lövskär, bojparet Lövskär och Baggisgrundet–remmaren Kristina; *
- 24) Ledskärs parallellfarled: I området Ledsund, bojen Remmargrundet–bojen Storgrundet; *
- 25) Prästskär parallellfarled: I området Väst Prästskär, bojparet Prästskär 3 och Prästskär 4–randmärket Finngrund och bojen Prästskärsgrund; *
- 26) Nyhamn-Rödsjär farled: I området Ost Prästskär, bojparet Strömmingsgrundet och Prästskärskobben–bojen Prästskär östra; *
- 27) Nyhamn-Rödsjär farled: I området Ljungö, remmaren Sånoklubb–sektorfyren Ljungö; *
- 28) Apotekarens farled: I området Hjulgrund, remmaren Apotekaren–Inre Julholmskläppen; *
- 29) Enskär-Lövskär farled: I området Röngrund, remmaren Paukut–remmaren Kruununmaa; *

30) Enskär-Lövsjär farled: I området Kungsholm, randmärket Kungsholm–remmaren Skäri; *

31) Hepokari farled: I området bojparet Suntinkari och Ruuhikivikko–Nuhja. *

*Förbuden gäller inte möten och passeringar där den ena parten är ett fartyg vars längd understiger 45 meter.

5 Finska vikens sjötrafikcentral

Ett arrangemang för tilldelning av utrymme för trafiken används inom Finska vikens sjötrafikcentralens verksamhetsområde. Arrangemanget för tilldelning av utrymme kan basera sig på rådande förhållanden, såsom dålig sikt, exceptionella vindförhållanden, exceptionellt vattenstånd eller isläge, eller trafikläget, exempelvis trängsel, specialtransport eller någon annan faktor som begränsar eller äventyrar trafiken.

VTS-tjänsteleverantören ska informera om att arrangemanget för tilldelning av utrymme tas i bruk och hur det går till.

5.1 Hanko VTS

Områden med mötesförbud och förbud att passera

Inom Hanko VTS område råder permanenta mötesförbud och förbud att passera i följande områden: För respektive område finns det exakta området med koordinater och kartbilder i bilaga I.

32) Lappviks farled: I området sektorfyren Nybergskan–remmar-bojparet Brannskär och Skomaraskär;

33) Utö-Hangö farled (östra delen): I området Smörsten–Norra Klippingen, bojen Skogskärsport–bojen Norra Klippingen;

34) Utö-Hangö farled (östra delen): I området Albertsklackarna, bojen Östertistron–bojen Granskär; *

35) Farleden Kistskär-Tulludden: I området remmarparet Kistskär SV och Mågrundet–remmarparet Tulludden och Lilla Ankargrundet. *

*Detta förbud gäller inte möten och passeringar där den ena parten är ett fartyg vars längd understiger 45 meter.

5.2 Helsinki VTS

Områdesspecifika tillstånd att avgå och anlöpa

Ett förfarande för tillstånd att avgå används i Helsingfors hamnar. Fartyget måste begära tillstånd från VTS-centralen för att avgå före avgången från hamnen. Tillståndet som beviljas av VTS-centralen är i kraft i 20 minuter, och fartyget måste sättas i rörelse under denna tid.

Fartyget ska separat meddela när det lämnat hamnen.

I Södra och Västra hamnen i Helsingfors skickas ett avgångsmeddelande när fartyget är redo att lämna hamnen inom fem minuter från avgångsmeddelandet.

I Nordsjö hamn ska fartyget meddela när det omedelbart är redo för avfärd.

Om fartygets avgång fördröjs, måste fartyget begära ett nytt tillstånd att avgå från VTS-centralen.

Mötesförbud och förbud att passera

Inom Helsinki VTS område råder permanenta mötesförbud och förbud att passera i följande områden: För respektive område finns det exakta området med koordinater och kartbilder i bilaga I.

- 36) Ingå farled: I området Jakob Ramsjö, bojparet Ingå 15 och Ingå 16–bojparet Ingå 21 och Ingå 22;
- 37) 9,6/7,9 m farled till Långören: I området Långörssundet, remmarparet Försök och Länsi-Musta 1–remmaren Särkkä östra;
- 38) Gustavssvärd-Sörnäs: I området Gustavssvärdssund;
- 39) Farleden till Västra hamnen: I området Stora Enskär, bojen Stora Enskär–bojparet Lintupaasi och Tallskär;
- 40) Vuosaaren väylä: I området boj V 13–boj V 23; *
- 41) Sköldviks 9,0 m farled: I området bojen Varlaxuddenin luoto–sektorfyren Esthamnsudden;
- 42) Sköldviks 9,0 m farled: I området Kölhällen–bojporten Neste C och Neste G;
- 43) Sköldviks 9,0 m farled: I området Stenörens bojport.

*Detta förbud gäller inte möten och passeringar där åtminstone den ena parten är ett fartyg vars längd understiger 45 meter.

5.3 Kotka VTS

Mötesförbud och förbud att passera

Inom Kotka VTS område råder permanenta mötesförbud och förbud att passera i följande områden: För respektive område finns det exakta området med koordinater och kartbilder i bilaga I.

- 44) Svensksunds farled: I området Svensksund, remmaren Ruotsinsalmi B–randmärket Ruotsinsalmen diktaali 2;
- 45) Farled till Fredrikshamn: I området Saukko, boj H 13–boj H 18;
- 46) Farleden till Lovisa: I området Hudö, bojparet Hudö 4 och Tåktarn 3–bojen Tåktarn 7;
- 47) Farleden till Lovisa: I området Trollholmen, bojen Mackenzie–bojen Kalkgrundet (gränsen till Lovisa hamnområde).

6 Saimaa VTS

Ett fartyg som anlöper Saimen ska skicka ett avgångsmeddelande när den lämnar Mälkiä sluss.

7 Ikraftträdande och/eller övergångstid

Denna föreskrift träder i kraft den x xxx 2024.

Beslutsfattare

Föredragande

Alue / Område 1

Bothnia VTS

Tornio Röyttä väylä / Torneå Röyttä farled

Sijainti / Läge (ETRS89) Lisätieto / Tilläggsuppgift

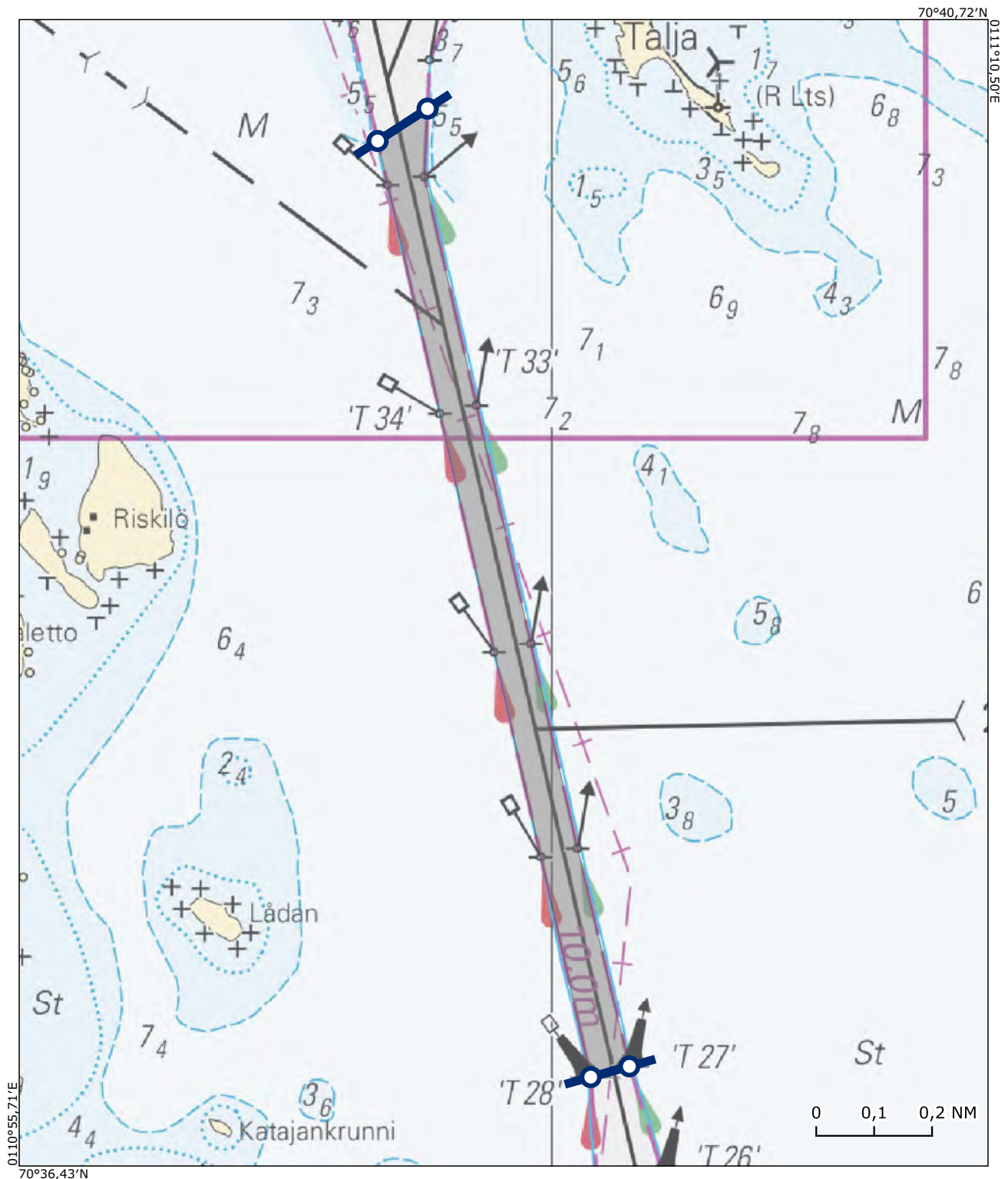
65°44,84'N 024°09,48'E Ei koske alle 45 metriä pitkää alusta

65°44,78'N 024°09,27'E

65°43,17'N 024°10,16'E Gäller inte ett fartyg vars längd understiger 45 meter

65°43,19'N 024°10,33'E

Kohtaamis- ja ohittamiskieltoalue on voimassa koordinaattiparin väliin jäävällä väyläalueella. Området med mötes- och omkörningsförbud gäller i farledsområdet mellan koordinatparet.



Alue / Område 2

Bothnia VTS

Tornio Röyttä väylä / Torneå Röyttä farled

Sijainti / Läge (ETRS89) Lisätieto / Tilläggsuppgift

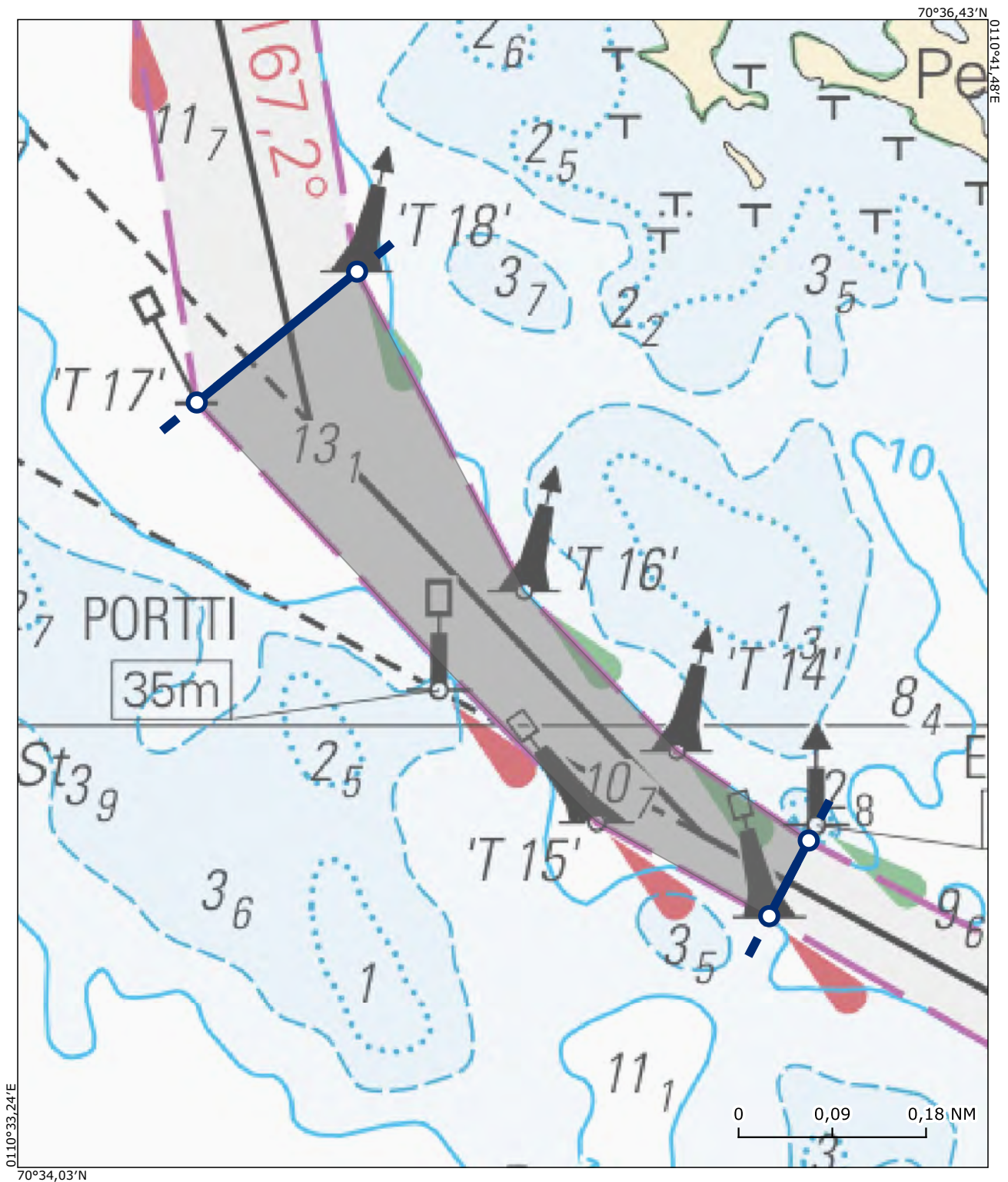
65°40,43'N 024°11,97'E Ei koske alle 45 metriä pitkää alusta

65°40,31'N 024°11,59'E

65°39,82'N 024°12,92'E Gäller inte ett fartyg vars längd understiger 45 meter

65°39,89'N 024°13,01'E

Kohtaamis- ja ohittamiskieltoalue on voimassa koordinaattiparin väliin jäävällä väyläalueella. Området med mötes- och omkörningsförbud gäller i farledsområdet mellan koordinatparet.



Alue / Område 3

Bothnia VTS

Tornio Röyttä väylä / Torneå Röyttä farled

Sijainti / Läge (ETRS89) Lisätieto / Tilläggsuppgift

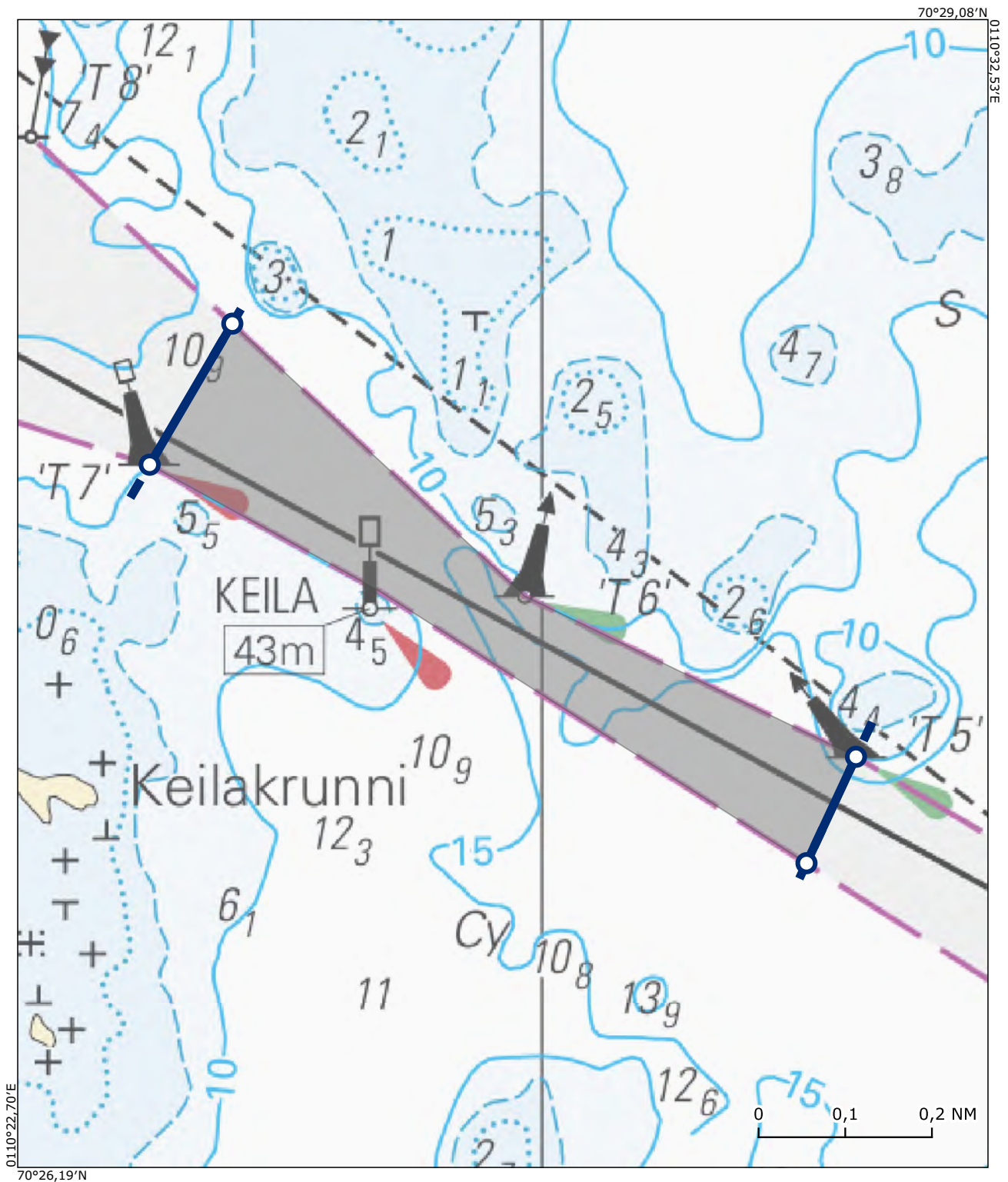
65°38,00'N 024°20,74'E Ei koske alle 45 metriä pitkää alusta

65°38,13'N 024°20,88'E

65°38,62'N 024°19,14'E Gäller inte ett fartyg vars längd understiger 45 meter

65°38,46'N 024°18,91'E

Kohtaamis- ja ohittamiskieltoalue on voimassa koordinaattiparin väliin jäävällä väyläalueella. Området med mötes- och omkörningsförbud gäller i farledsområdet mellan koordinatparet.



Alue / Område 4

Bothnia VTS

Kemi Ajos väylä / Kemi Ajos farled

Sijainti / Läge (ETRS89) Lisätieto / Tilläggsuppgift

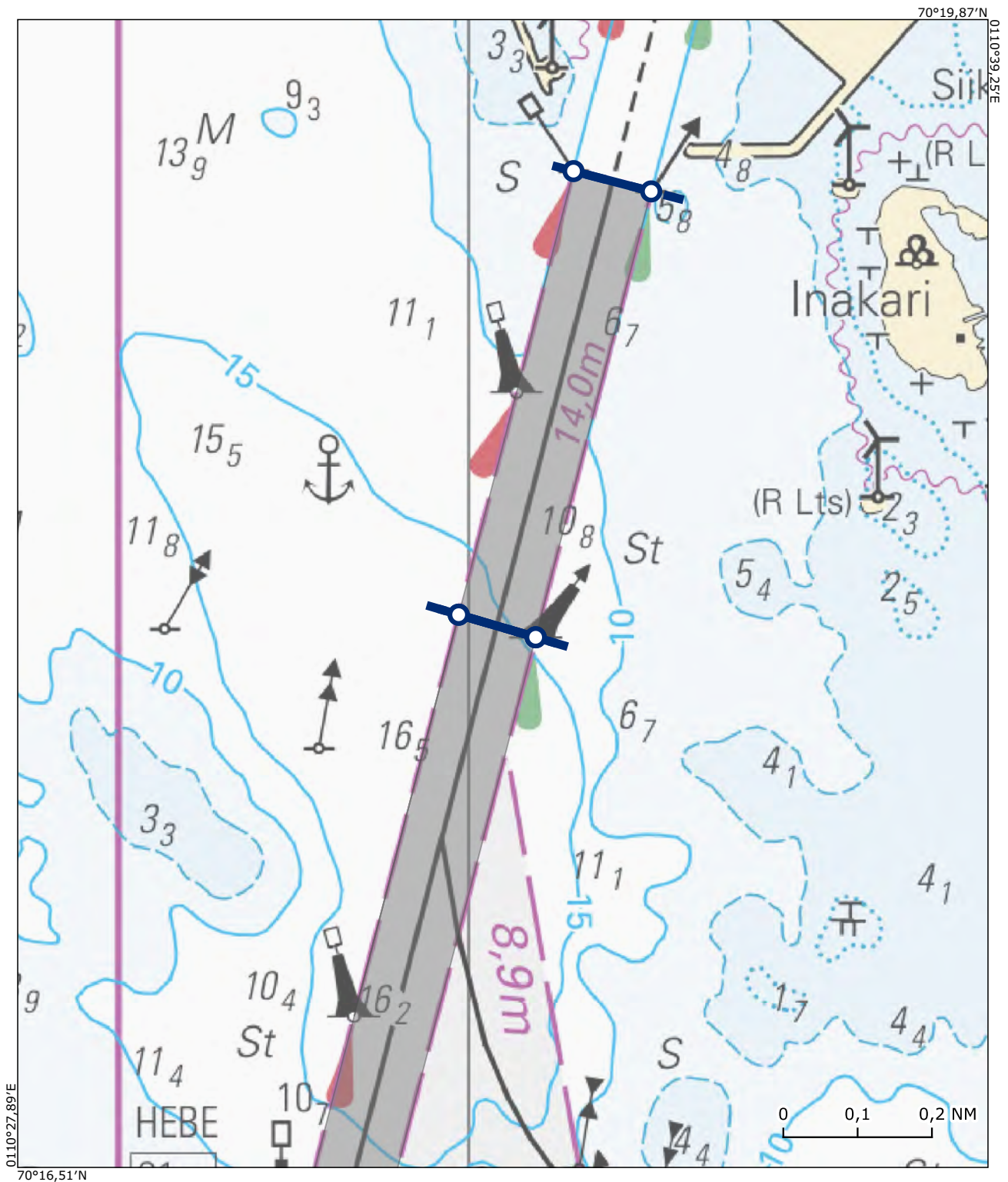
65°39,26'N 024°30,34'E Ei koske alle 45 metriä pitkää alusta

65°39,23'N 024°30,59'E

65°38,63'N 024°30,22'E Gäller inte ett fartyg vars längd understiger 45 meter

65°38,66'N 024°29,97'E

Kohtaamis- ja ohittamiskieltoalue on voimassa koordinaattiparin väliin jäävällä väyläalueella. Området med mötes- och omkörningsförbud gäller i farledsområdet mellan koordinatparet.



Alue / Område 5

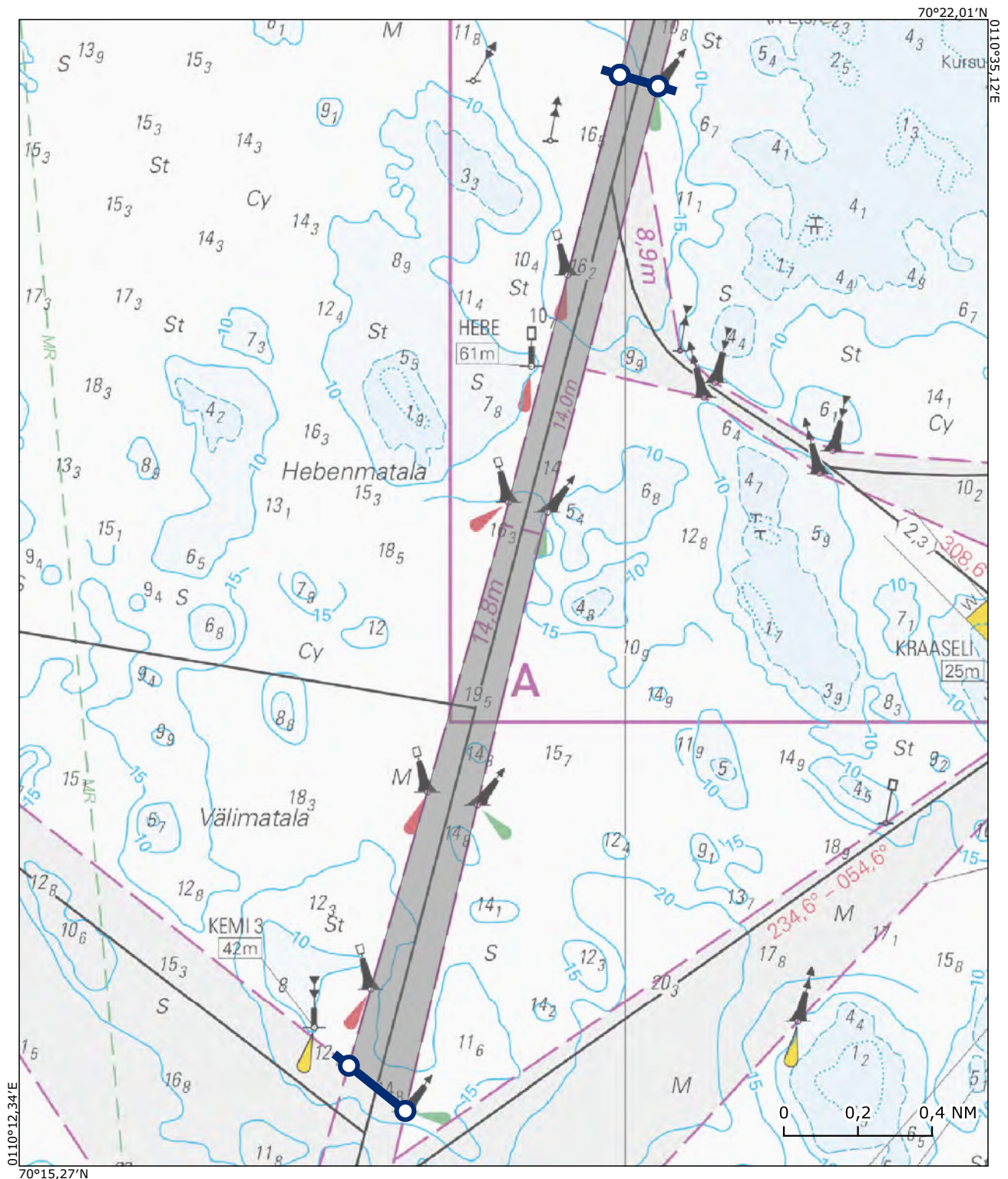
Bothnia VTS

Kemi Ajos väylä / Kemi Ajos farled

Sijainti / Läge (ETRS89) Lisätieto / Tilläggsuppgift

65°35,88'N 024°28,57'E Voimassa, jos vähintään toinen aluksista on pituudeltaan 200 m tai yli
65°36,00'N 024°28,21'E
65°38,66'N 024°29,97'E Gäller om åtminstone ett av fartygen har en längd på 200 m eller mer
65°38,63'N 024°30,22'E

Kohtaamis- ja ohittamiskieltoalue on voimassa koordinaattiparin väliin jäävällä väyläalueella. Området med mötes- och omkörningsförbud gäller i farledsområdet mellan koordinatparet.



Alue / Område 6

Bothnia VTS

Veitsiluodon väylä / Veitsiluoto farled

Sijainti / Läge (ETRS89) Lisätieto / Tilläggsuppgift

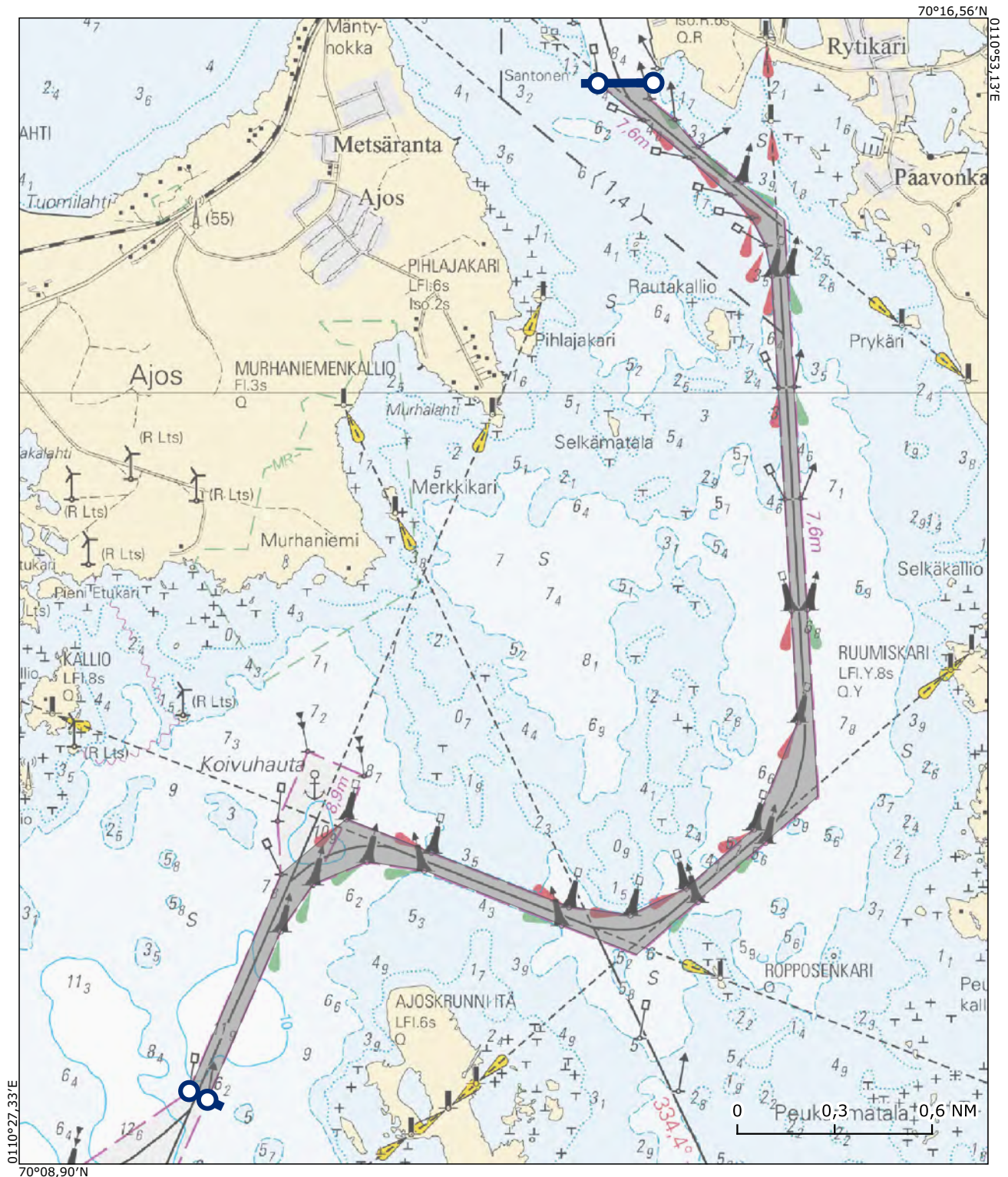
65°37,86'N 024°33,83'E Ei koske alle 45 metriä pitkää alusta

65°37,83'N 024°33,96'E

65°40,95'N 024°37,28'E Gäller inte ett fartyg vars längd understiger 45 meter

65°40,95'N 024°36,87'E

Kohtaamis- ja ohittamiskieltoalue on voimassa koordinaattiparin väliin jäävällä väyläalueella. Området med mötes- och omkörningsförbud gäller i farledsområdet mellan koordinatparet.



Alue / Område 7

Bothnia VTS

Oulu 1 - Kattilankalla / Oulu 1 - Kattilankalla

Sijainti / Läge (ETRS89) Lisätieto / Tilläggsuppgift

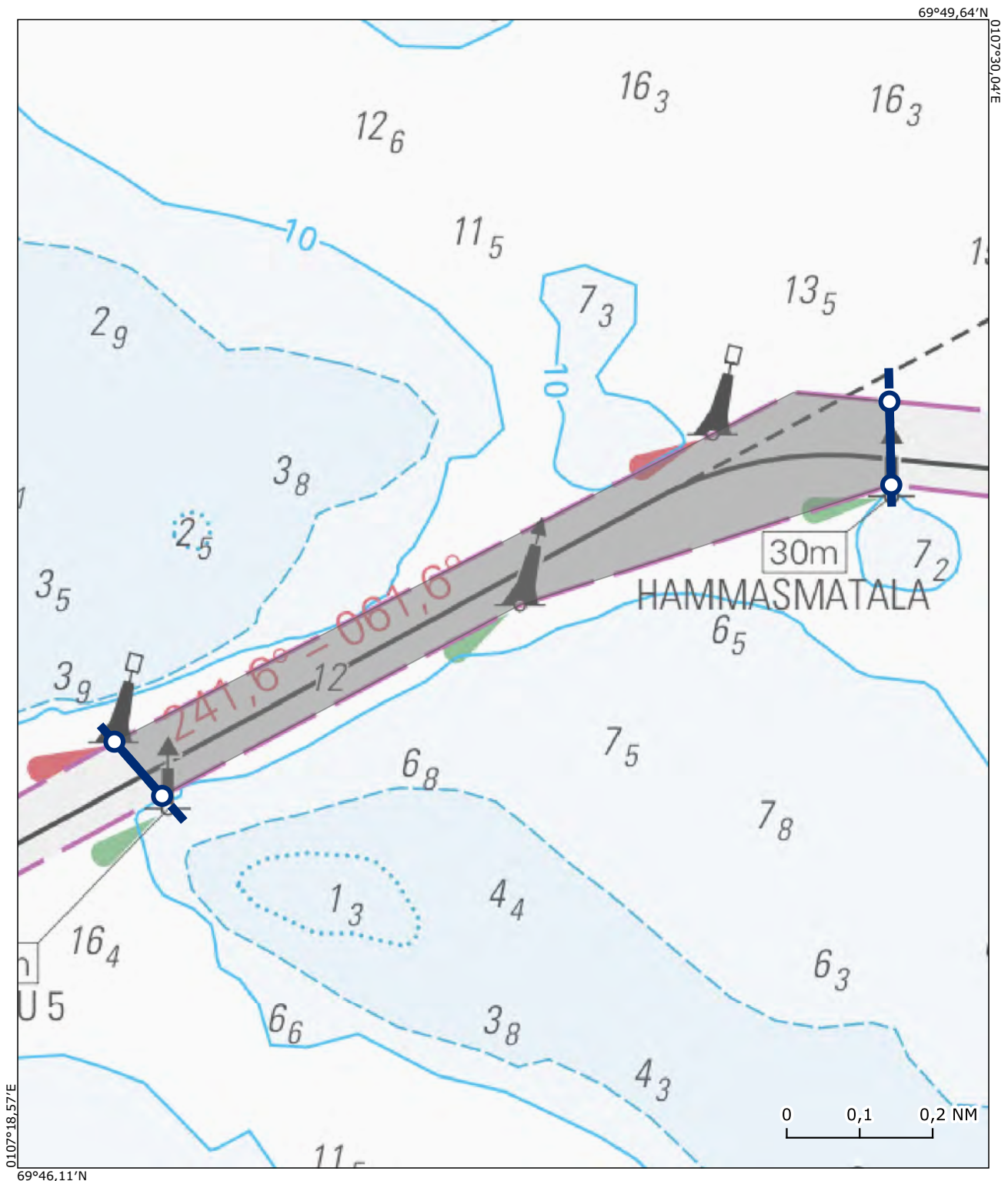
65°08,49'N 024°53,07'E Ei koske alle 45 metriä pitkää alusta

65°08,61'N 024°53,07'E

65°08,14'N 024°50,55'E Gäller inte ett fartyg vars längd understiger 45 meter

65°08,07'N 024°50,71'E

Kohtaamis- ja ohittamiskieltoalue on voimassa koordinaattiparin väliin jäävällä väyläalueella. Området med mötes- och omkörningsförbud gäller i farledsområdet mellan koordinatparet.



Alue / Område 8

Bothnia VTS

Oulu - Kemi väylä / Uleåborg - Kemi farled

Sijainti / Läge (ETRS89) Lisätieto / Tilläggsuppgift

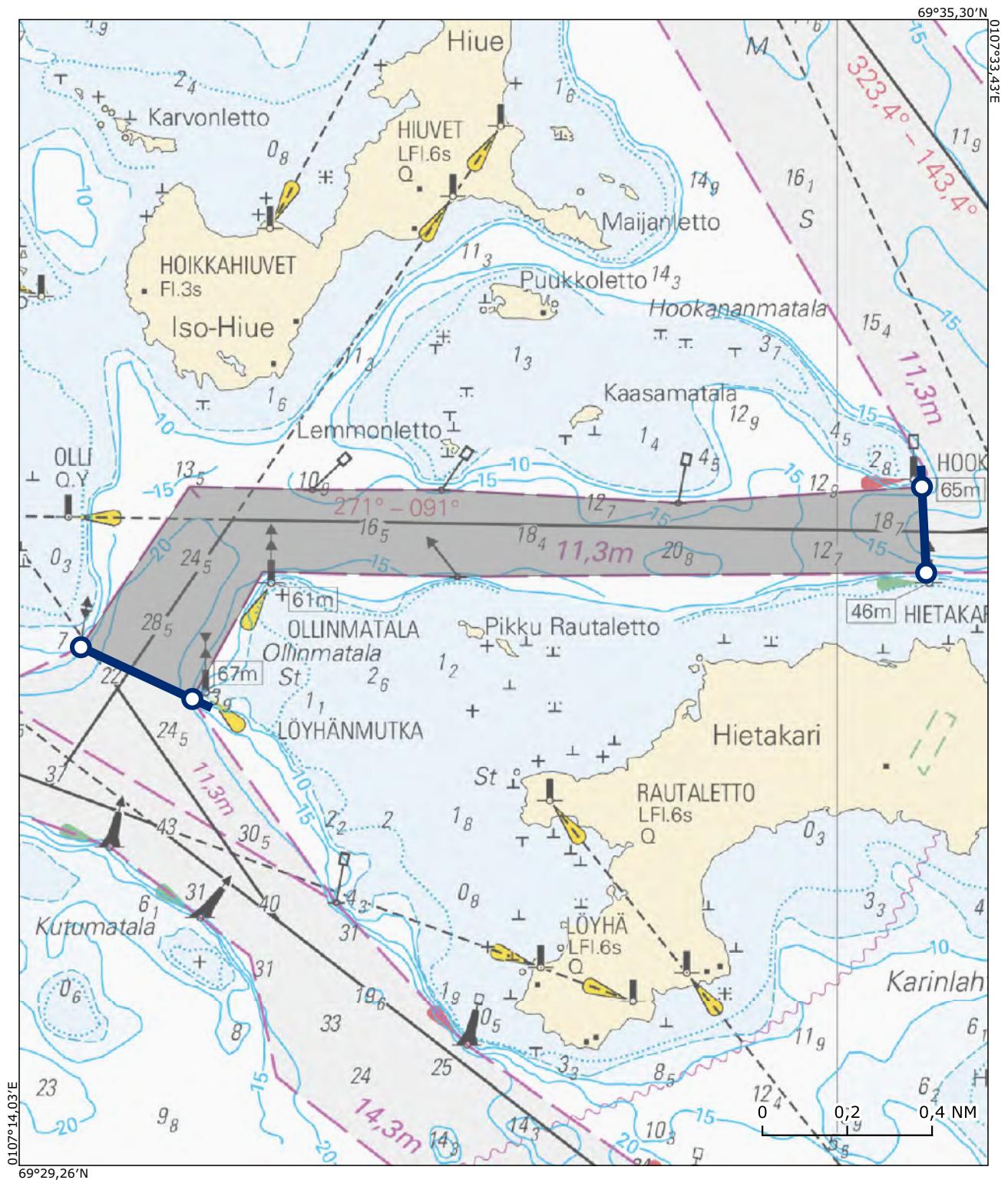
65°07,06'N 025°10,50'E Ei koske alle 45 metriä pitkää alusta

65°07,26'N 025°10,48'E

65°06,89'N 025°05,79'E Gäller inte ett fartyg vars längd understiger 45 meter

65°06,76'N 025°06,41'E

Kohtaamis- ja ohittamiskieltoalue on voimassa koordinaattiparin väliin jäävällä väyläalueella. Området med mötes- och omkörningsförbud gäller i farledsområdet mellan koordinatparet.



Alue / Område 9

Bothnia VTS

Oulun väylä / Uleåborg farled

Sijainti / Läge (ETRS89) Lisätieto / Tilläggsuppgift

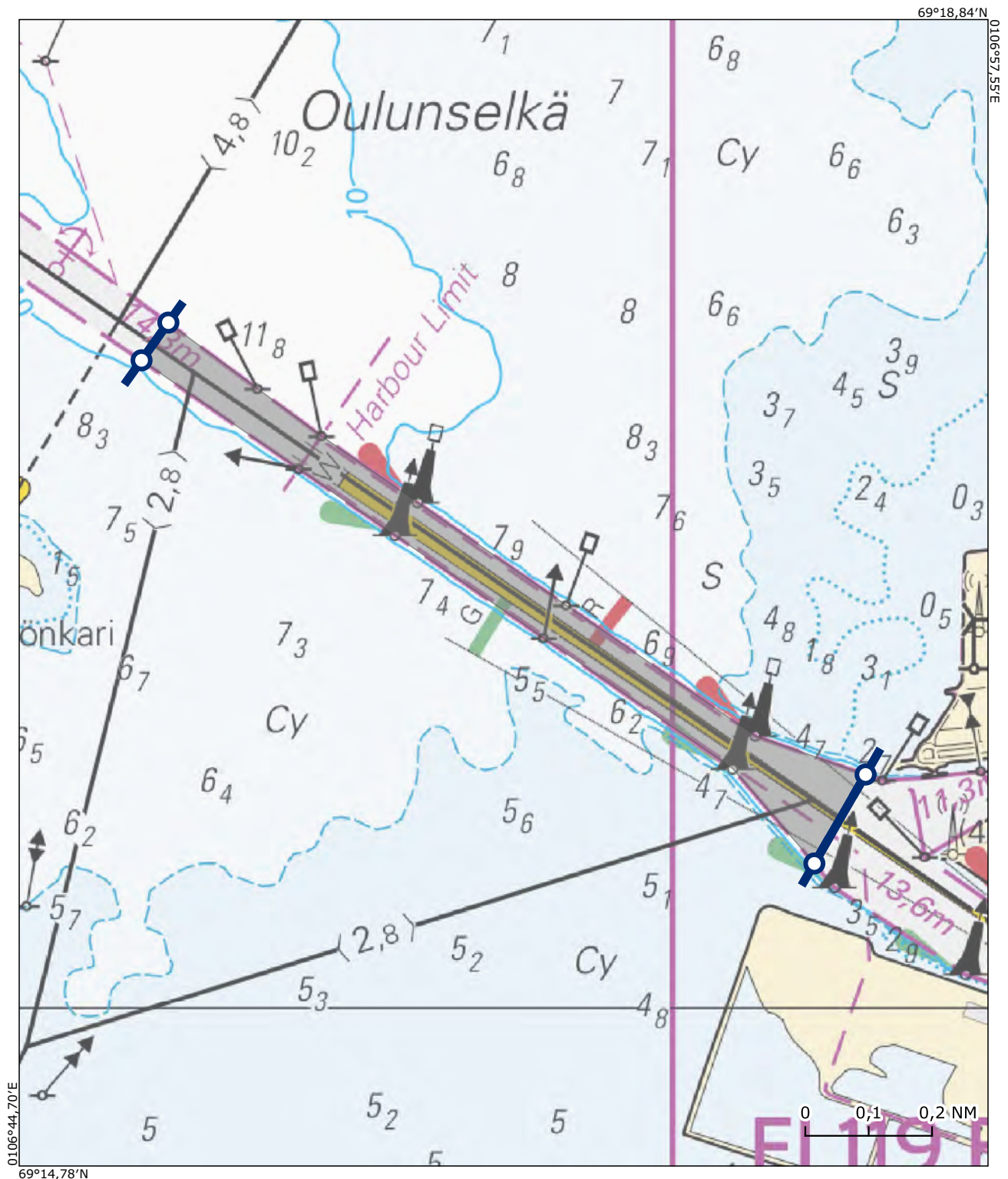
65°00,23'N 025°23,30'E Ei koske alle 45 metriä pitkää alusta

65°00,37'N 025°23,49'E

65°01,08'N 025°20,90'E Gäller inte ett fartyg vars längd understiger 45 meter

65°01,02'N 025°20,80'E

Kohtaamis- ja ohittamiskieltoalue on voimassa koordinaattiparin väliin jäävällä väyläalueella. Området med mötes- och omkörningsförbud gäller i farledsområdet mellan koordinatparet.



Alue / Område 10

Bothnia VTS

Oulun väylä / Uleåborg farled

Sijainti / Läge (ETRS89) Lisätieto / Tilläggsuppgift

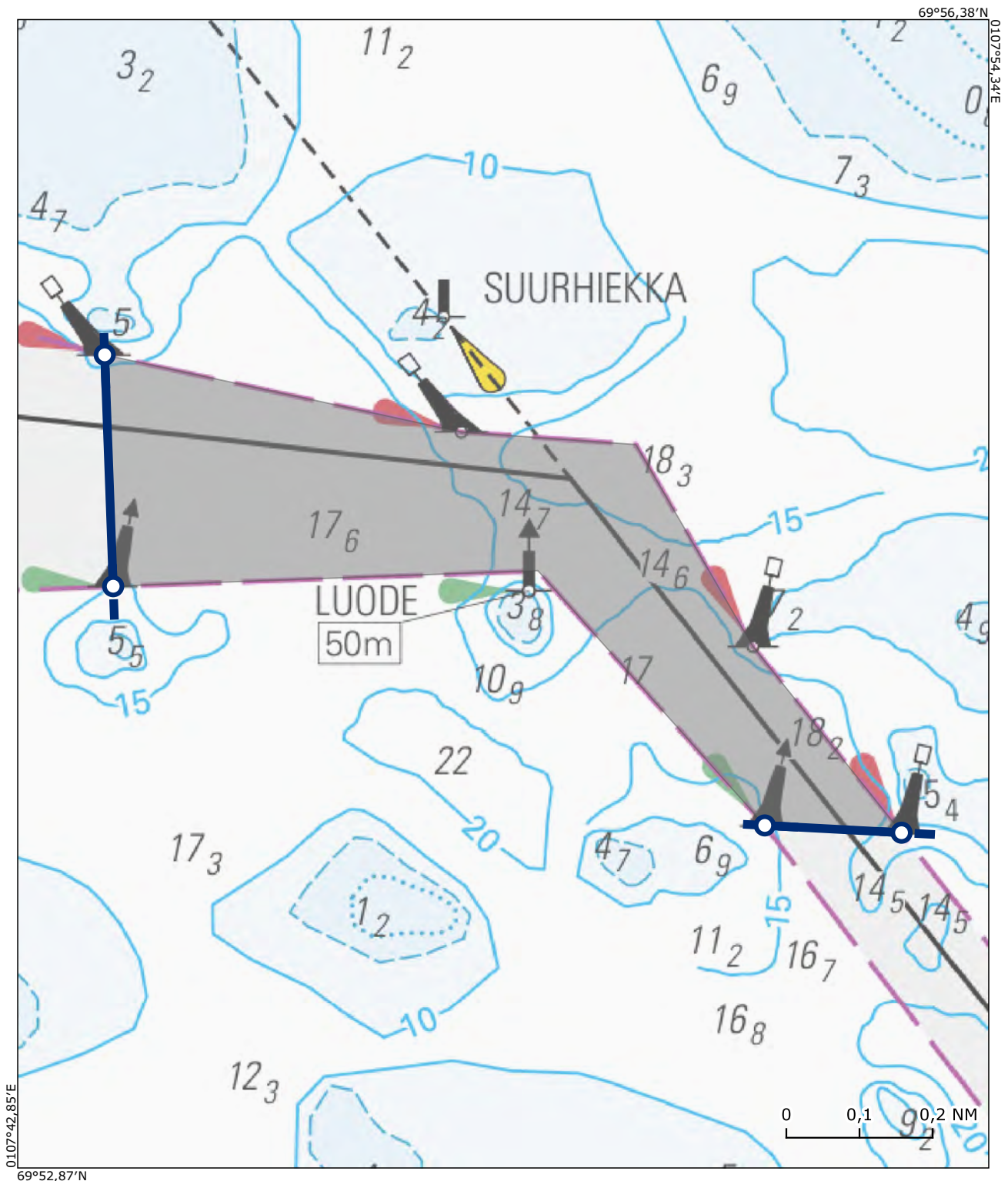
65°12,88'N 024°44,99'E Ei koske alle 45 metriä pitkää alusta

65°12,57'N 024°45,02'E

65°12,24'N 024°47,14'E Gäller inte ett fartyg vars längd understiger 45 meter

65°12,23'N 024°47,58'E

Kohtaamis- ja ohittamiskieltoalue on voimassa koordinaattiparin väliin jäävällä väyläalueella. Området med mötes- och omkörningsförbud gäller i farledsområdet mellan koordinatparet.



Alue / Område 11

Bothnia VTS

Raahen väylä / Brahestad farled

Sijainti / Läge (ETRS89) Lisätieto / Tilläggsuppgift

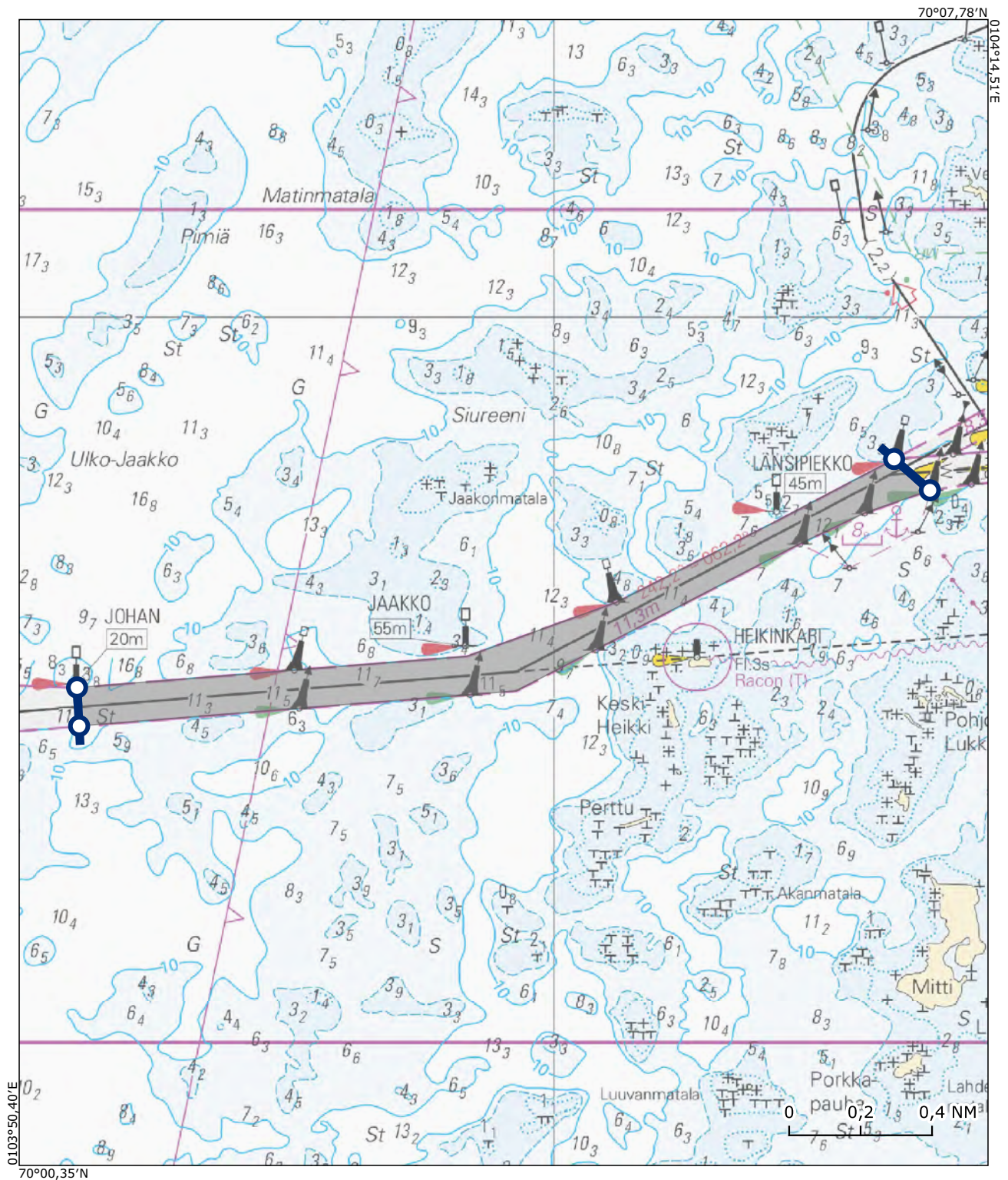
64°38,97'N 024°16,90'E Ei koske alle 45 metriä pitkää alusta

64°38,86'N 024°16,91'E

64°39,52'N 024°22,45'E Gäller inte ett fartyg vars längd understiger 45 meter

64°39,61'N 024°22,21'E

Kohtaamis- ja ohittamiskieltoalue on voimassa koordinaattiparin väliin jäävällä väyläalueella. Området med mötes- och omkörningsförbud gäller i farledsområdet mellan koordinatparet.



Alue / Område 13

Bothnia VTS

Kokkolan väylä / Karleby farled

Sijainti / Läge (ETRS89) Lisätieto / Tilläggsuppgift

63°53,52'N 022°59,34'E

63°53,55'N 022°59,57'E

63°59,22'N 022°52,37'E

63°59,20'N 022°51,75'E

Kohtaamis- ja ohittamiskieltoalue on voimassa koordinaattiparin väliin jäävällä väyläalueella. Området med mötes- och omkörningsförbud gäller i farledsområdet mellan koordinatparet.



Alue / Område 14

Bothnia VTS

Kokkolan Kantasataman väylä / Karleby Stamhamnfarled

Sijainti / Läge (ETRS89) Lisätieto / Tilläggsuppgift

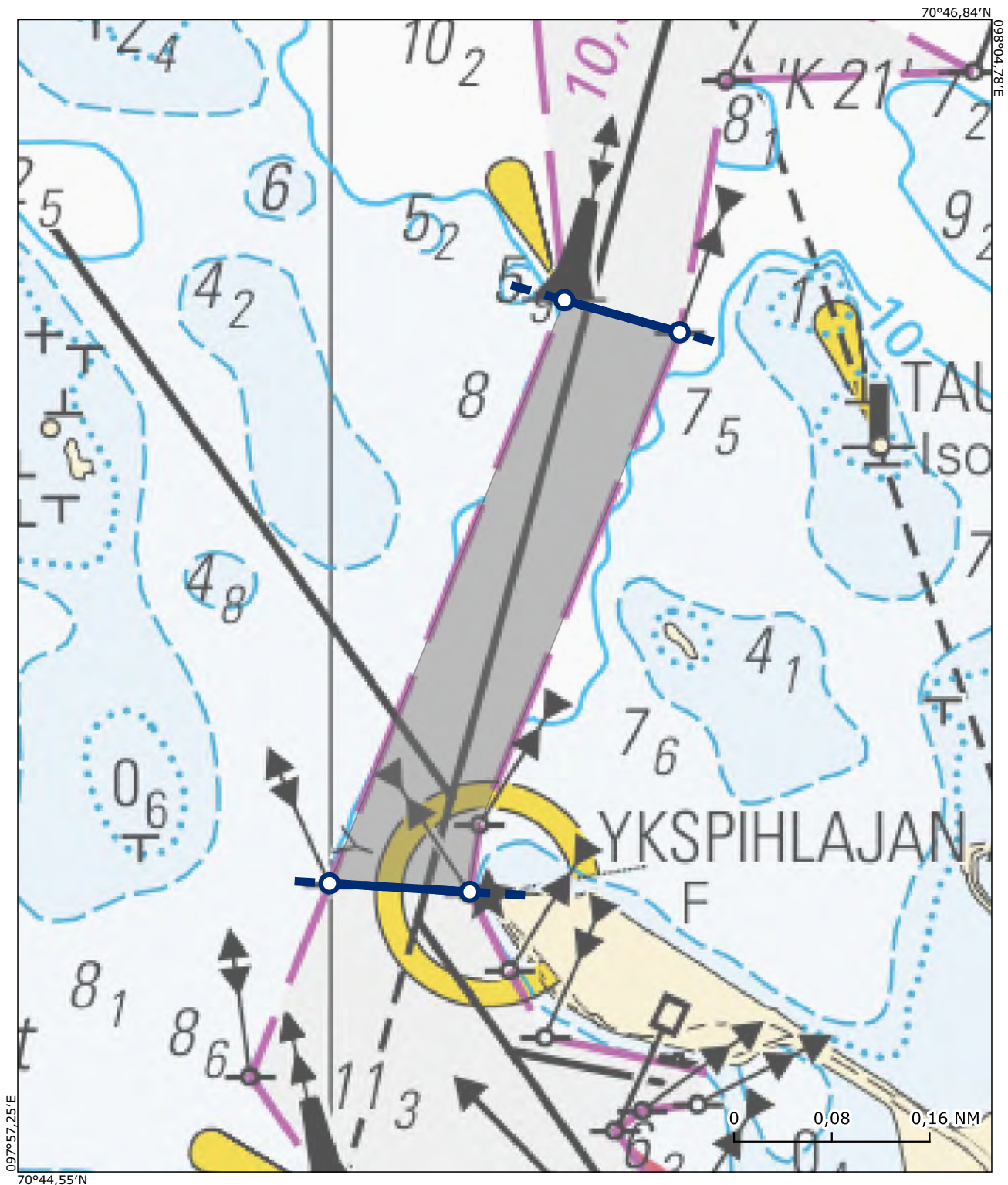
63°51,64'N 023°00,64'E Ei koske alle 45 metriä pitkää alusta

63°51,66'N 023°00,43'E

63°51,19'N 023°00,00'E Gäller inte ett fartyg vars längd understiger 45 meter

63°51,18'N 023°00,26'E

Kohtaamis- ja ohittamiskieltoalue on voimassa koordinaattiparin väliin jäävällä väyläalueella. Området med mötes- och omkörningsförbud gäller i farledsområdet mellan koordinatparet.



Alue / Område 15

Bothnia VTS

Pietarsaaren väylä / Jakobstad farled

Sijainti / Läge (ETRS89) Lisätieto / Tilläggsuppgift

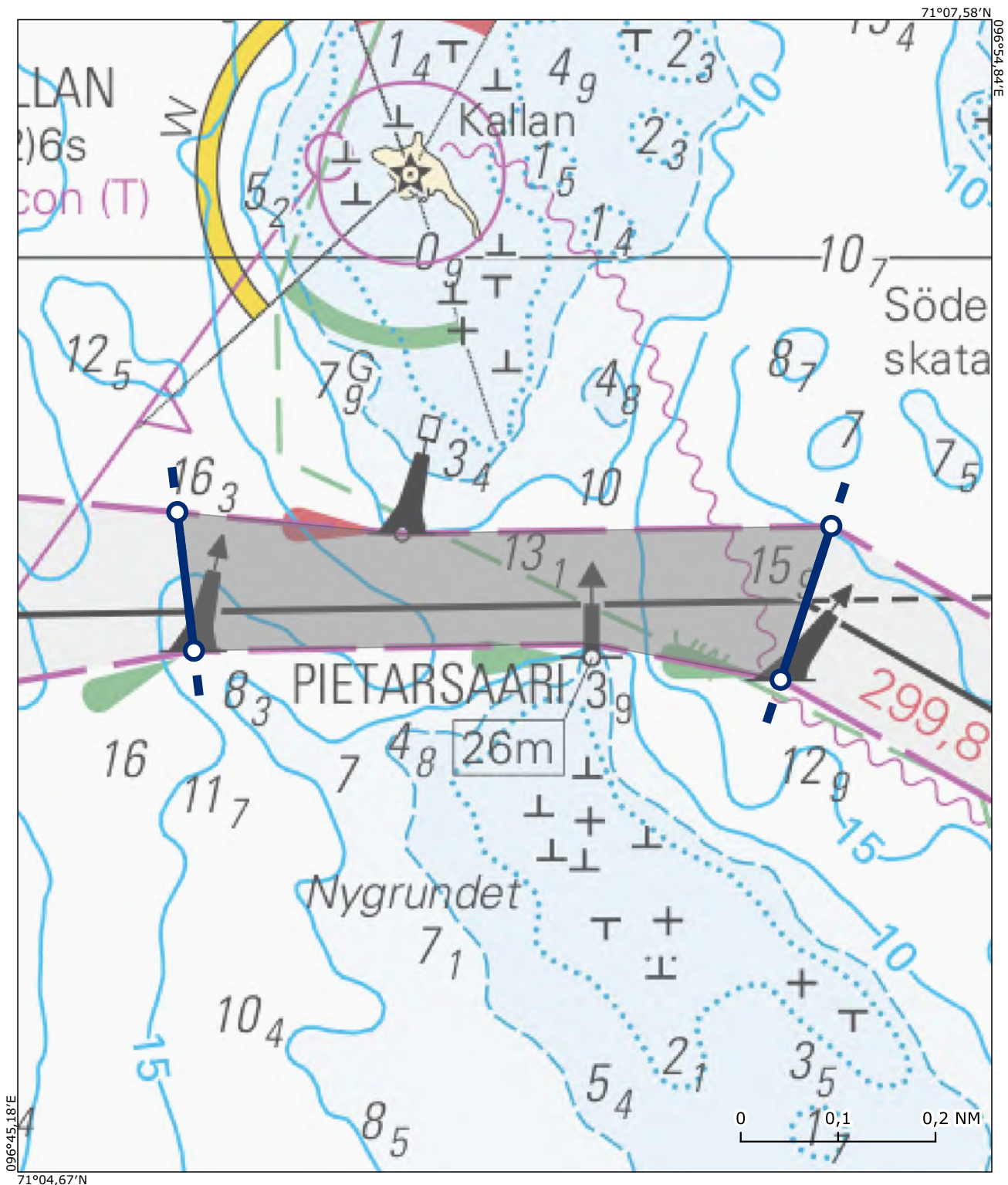
63°44,60'N 022°30,87'E Ei koske alle 45 metriä pitkää alusta

63°44,74'N 022°30,83'E

63°44,73'N 022°32,34'E Gäller inte ett fartyg vars längd understiger 45 meter

63°44,57'N 022°32,22'E

Kohtaamis- ja ohittamiskieltoalue on voimassa koordinaattiparin väliin jäävällä väyläalueella. Området med mötes- och omkörningsförbud gäller i farledsområdet mellan koordinatparet.



Alue / Område 16

Bothnia VTS

Pietarsaaren väylä / Jakobstad farled

Sijainti / Läge (ETRS89) Lisätieto / Tilläggsuppgift

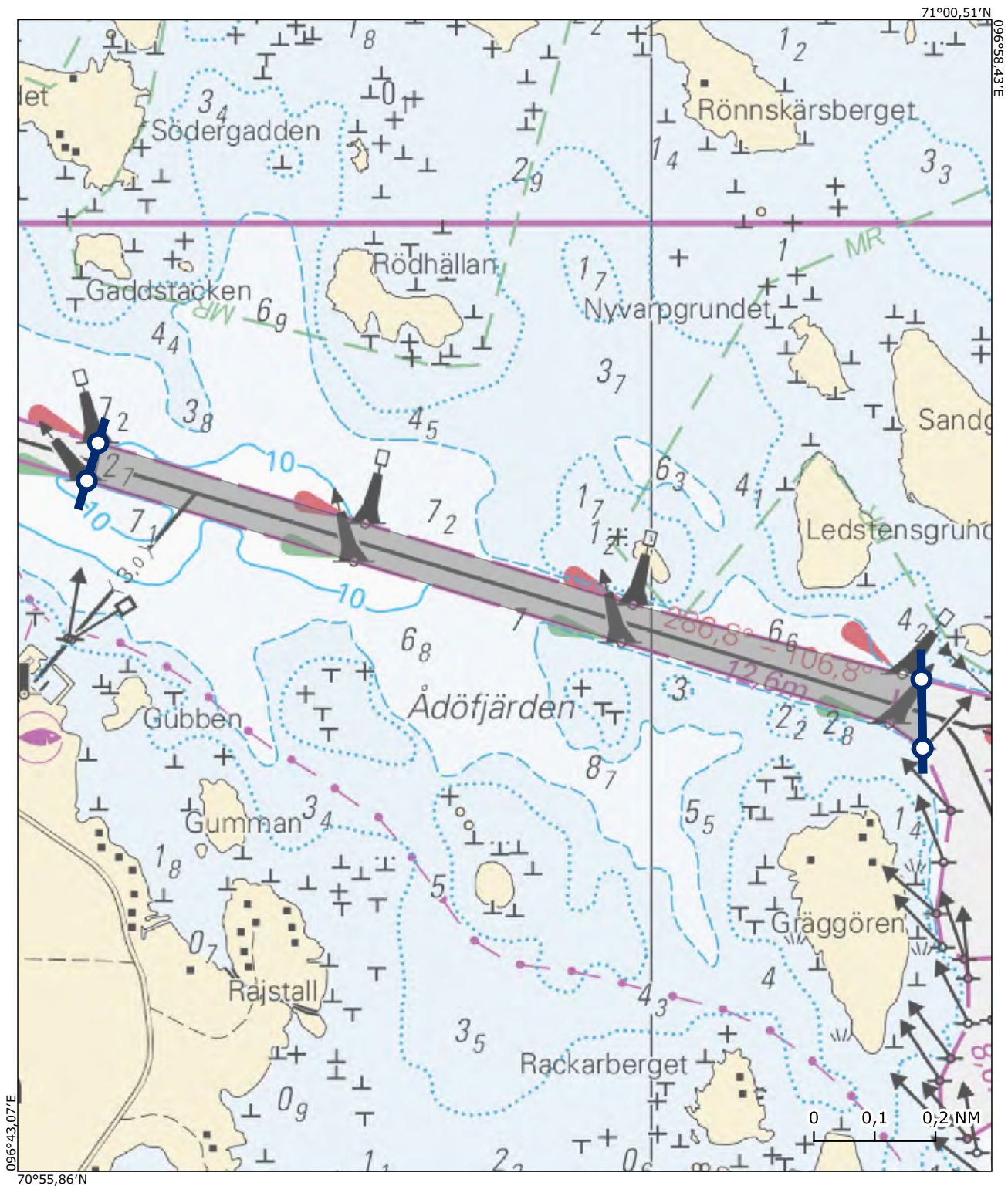
63°43,17'N 022°41,00'E

63°43,28'N 022°41,00'E

63°43,67'N 022°37,96'E

63°43,61'N 022°37,91'E

Kohtaamis- ja ohittamiskieltoalue on voimassa koordinaattiparin väliin jäävällä väyläalueella. Området med mötes- och omkörningsförbud gäller i farledsområdet mellan koordinatparet.



Alue / Område 17

West Coast VTS

Vaasan väylä / Vasa farled

Sijainti / Läge (ETRS89) Lisätieto / Tilläggsuppgift

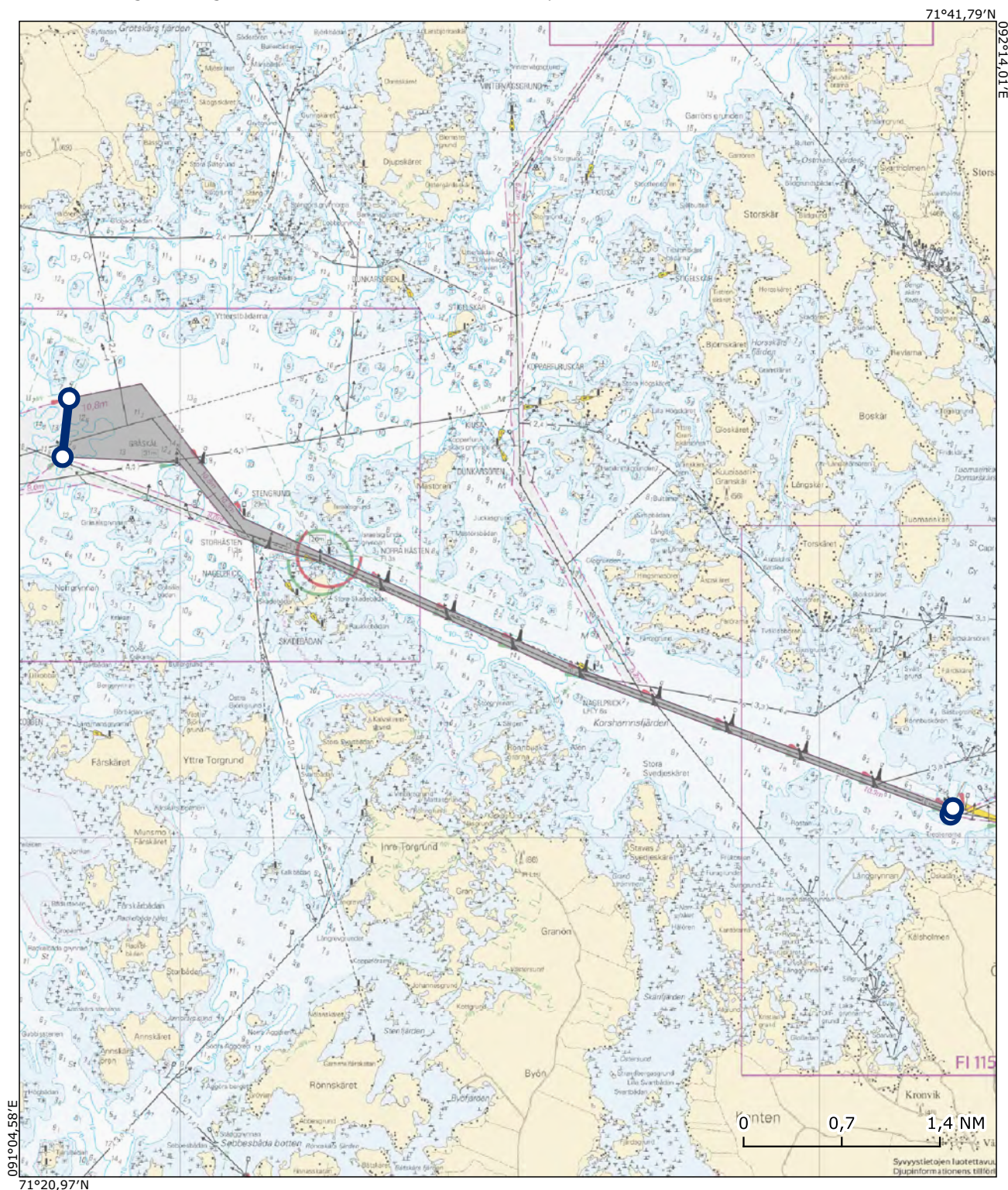
63°05,16'N 021°32,05'E Ei koske alle 45 metriä pitkää alusta

63°05,21'N 021°32,09'E

63°08,11'N 021°18,24'E Gäller inte ett fartyg vars längd understiger 45 meter

63°07,70'N 021°18,14'E

Kohtaamis- ja ohittamiskieltoalue on voimassa koordinaattiparin väliin jäävällä väyläalueella. Området med mötes- och omkörningsförbud gäller i farledsområdet mellan koordinatparet.



Alue / Område 18

West Coast VTS

Kaskisten väylä / Kaskö farled

Sijainti / Läge (ETRS89) Lisätieto / Tilläggsuppgift

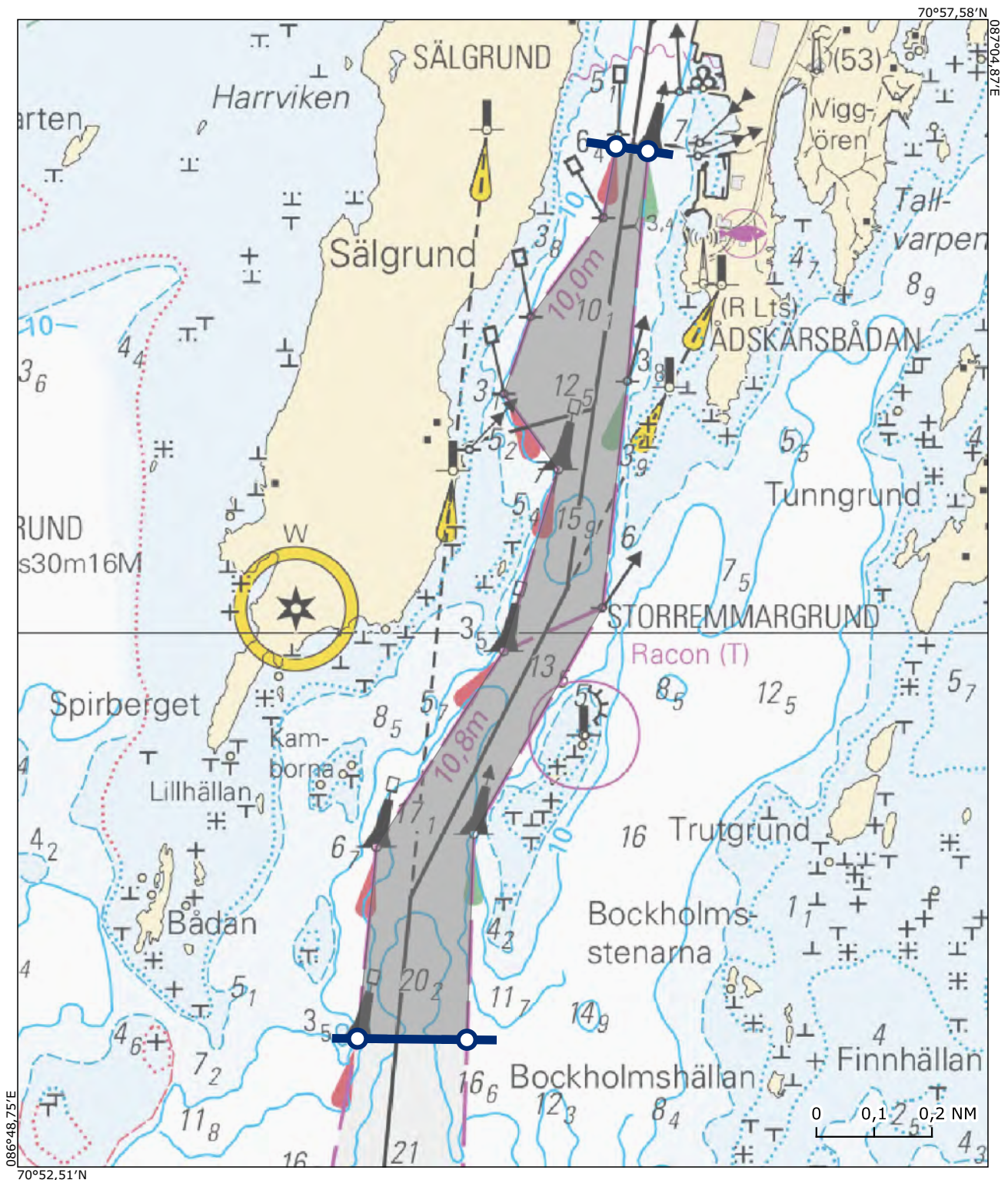
62°19,30'N 021°11,65'E Ei koske alle 45 metriä pitkää alusta

62°19,30'N 021°12,05'E

62°20,83'N 021°12,73'E Gäller inte ett fartyg vars längd understiger 45 meter

62°20,84'N 021°12,61'E

Kohtaamis- ja ohittamiskieltoalue on voimassa koordinaattiparin väliin jäävällä väyläalueella. Området med mötes- och omkörningsförbud gäller i farledsområdet mellan koordinatparet.



Alue / Område 19

West Coast VTS

Kristiinankaupunki Karhusaari väylä / Kristinestad Björnön farled

Sijainti / Läge (ETRS89) Lisätieto / Tilläggsuppgift

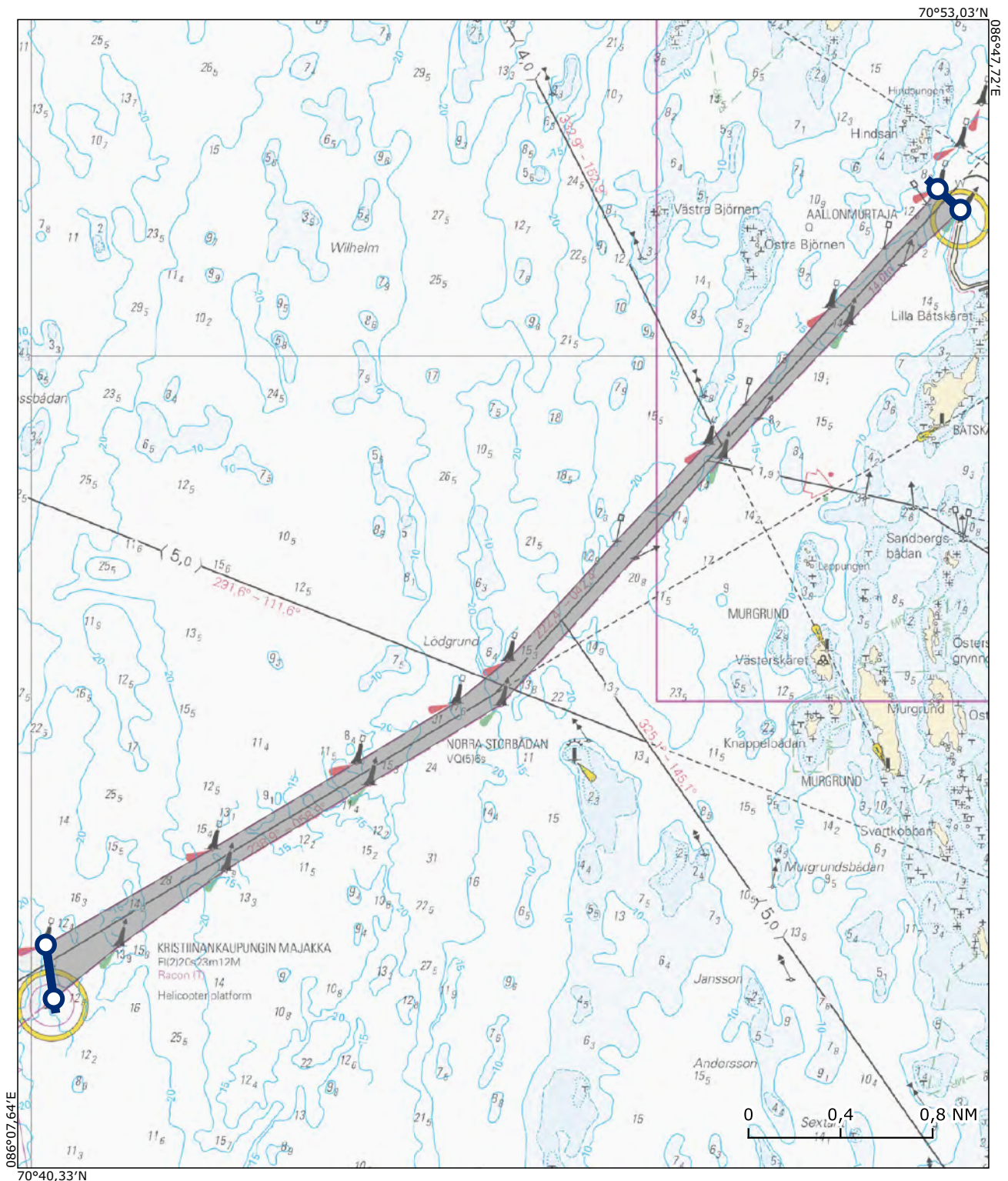
62°15,63'N 021°18,61'E Ei koske alle 45 metriä pitkää alusta

62°15,72'N 021°18,40'E

62°12,45'N 021°10,13'E Gäller inte ett fartyg vars längd understiger 45 meter

62°12,22'N 021°10,20'E

Kohtaamis- ja ohittamiskieltoalue on voimassa koordinaattiparin väliin jäävällä väyläalueella. Området med mötes- och omkörningsförbud gäller i farledsområdet mellan koordinatparet.



Alue / Område 20

West Coast VTS

Merikarvian pohjoinen väylä / Merikarvia norra farled

Sijainti / Läge (ETRS89) Lisätieto / Tilläggsuppgift

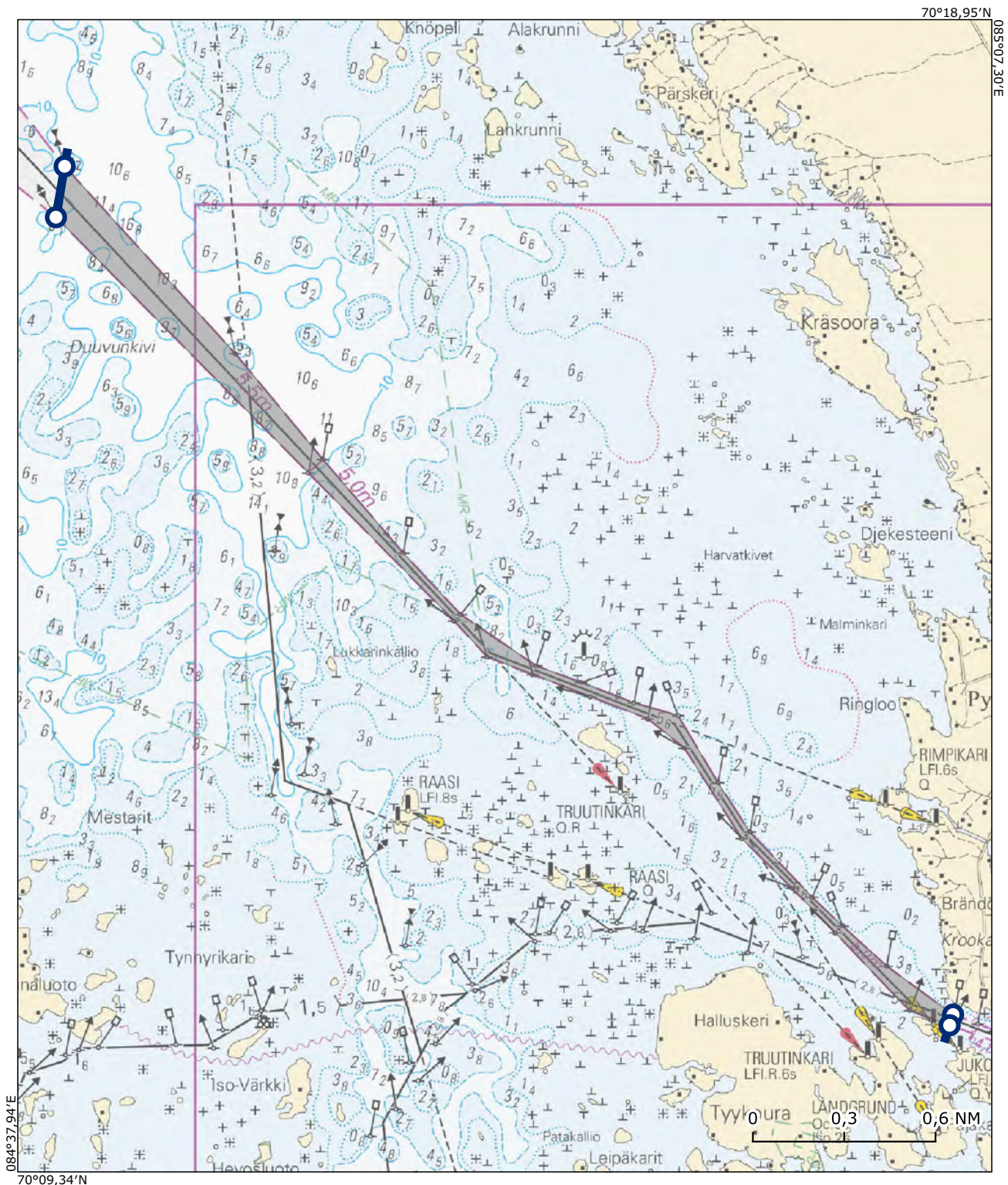
61°50,86'N 021°28,04'E Ei koske alle 45 metriä pitkää alusta

61°50,83'N 021°28,02'E

61°53,47'N 021°21,82'E Gäller inte ett fartyg vars längd understiger 45 meter

61°53,64'N 021°21,88'E

Kohtaamis- ja ohittamiskieltoalue on voimassa koordinaattiparin väliin jäävällä väyläalueella. Området med mötes- och omkörningsförbud gäller i farledsområdet mellan koordinatparet.



Alue / Område 21
West Coast VTS
Eurajoensalmen väylä /

Sijainti / Läge (ETRS89) Lisätieto / Tilläggsuppgift

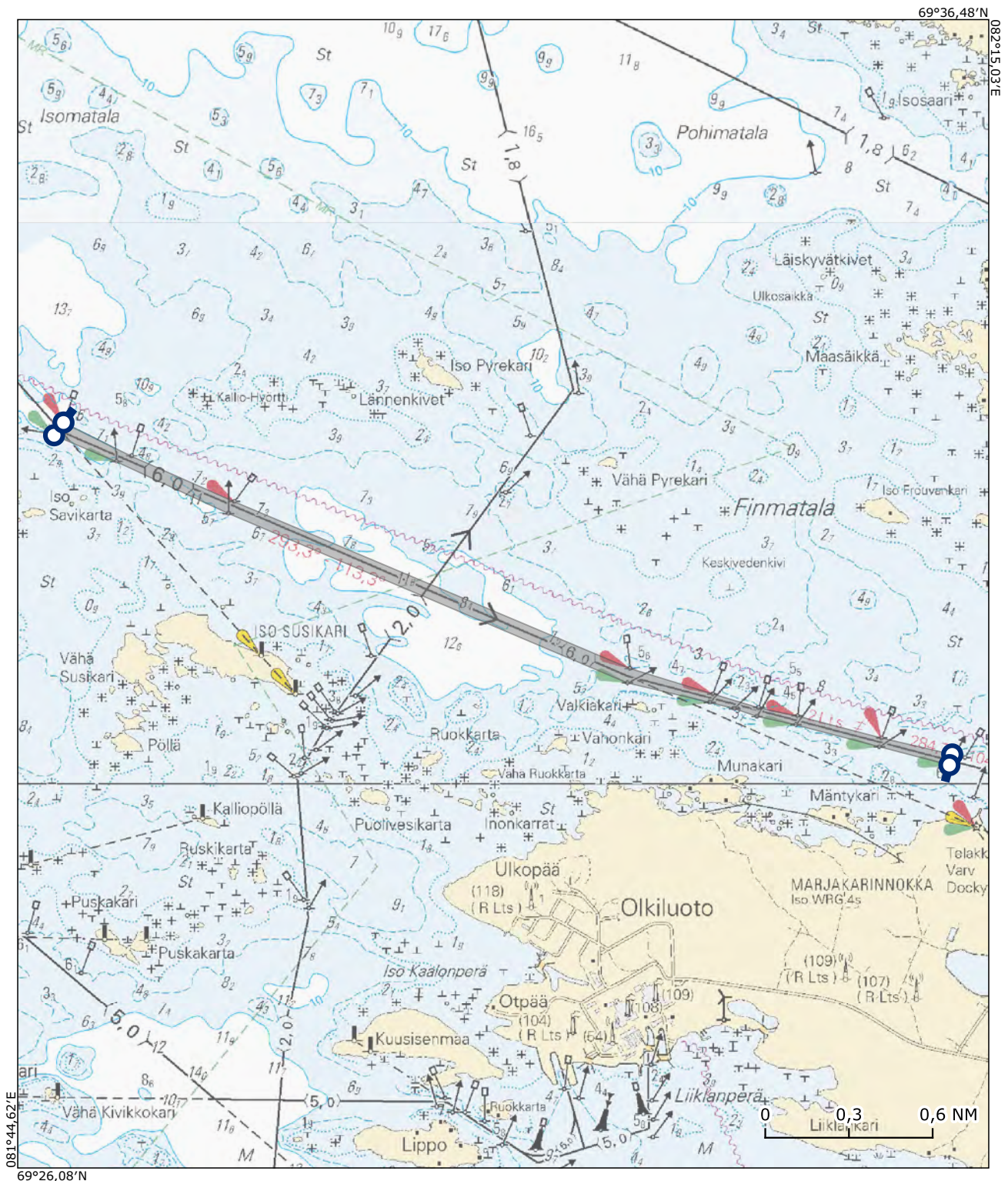
61°15,11'N 021°28,96'E Ei koske alle 45 metriä pitkää alusta

61°15,07'N 021°28,94'E

61°16,25'N 021°22,30'E Gäller inte ett fartyg vars längd understiger 45 meter

61°16,29'N 021°22,37'E

Kohtaamis- ja ohittamiskieltoalue on voimassa koordinaattiparin väliin jäävällä väyläalueella. Området med mötes- och omkörningsförbud gäller i farledsområdet mellan koordinatparet.



Alue / Område 23

Archipelago VTS

Utö-Naantali väylä / Utö-Nådendal farled

Sijainti / Läge (ETRS89) Lisätieto / Tilläggsuppgift

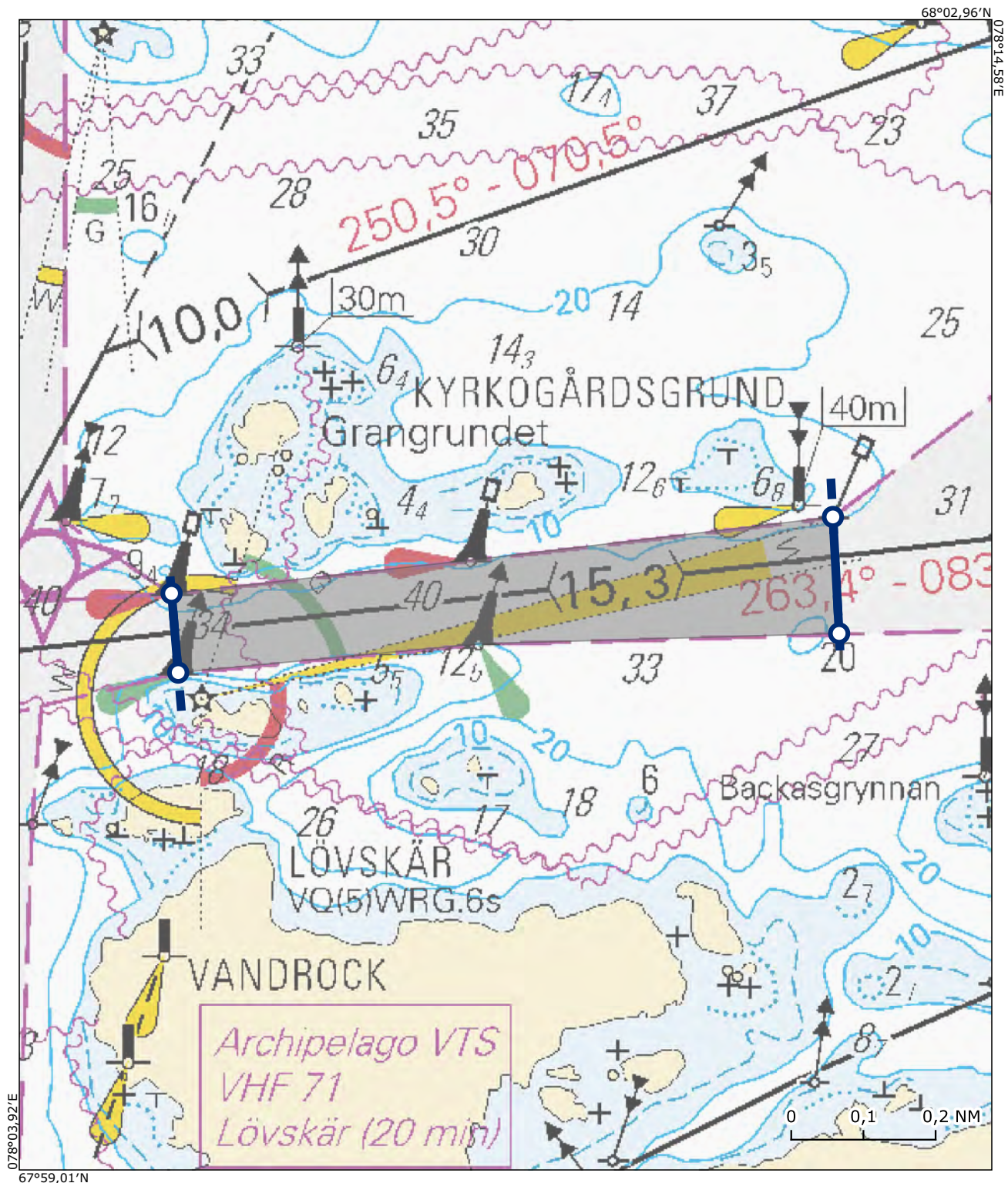
60°13,30'N 021°45,20'E Ei koske alle 45 metriä pitkää alusta

60°13,46'N 021°45,18'E

60°13,36'N 021°43,35'E Gäller inte ett fartyg vars längd understiger 45 meter

60°13,25'N 021°43,36'E

Kohtaamis- ja ohittamiskieltoalue on voimassa koordinaattiparin väliin jäävällä väyläalueella. Området med mötes- och omkörningsförbud gäller i farledsområdet mellan koordinatparet.



Alue / Område 24

Archipelago VTS

Ledskärin rinnakkaisväylä / Ledskärs parallellfarled

Sijainti / Läge (ETRS89) Lisätieto / Tilläggsuppgift

59°58,07'N 020°11,84'E

59°57,96'N 020°11,99'E

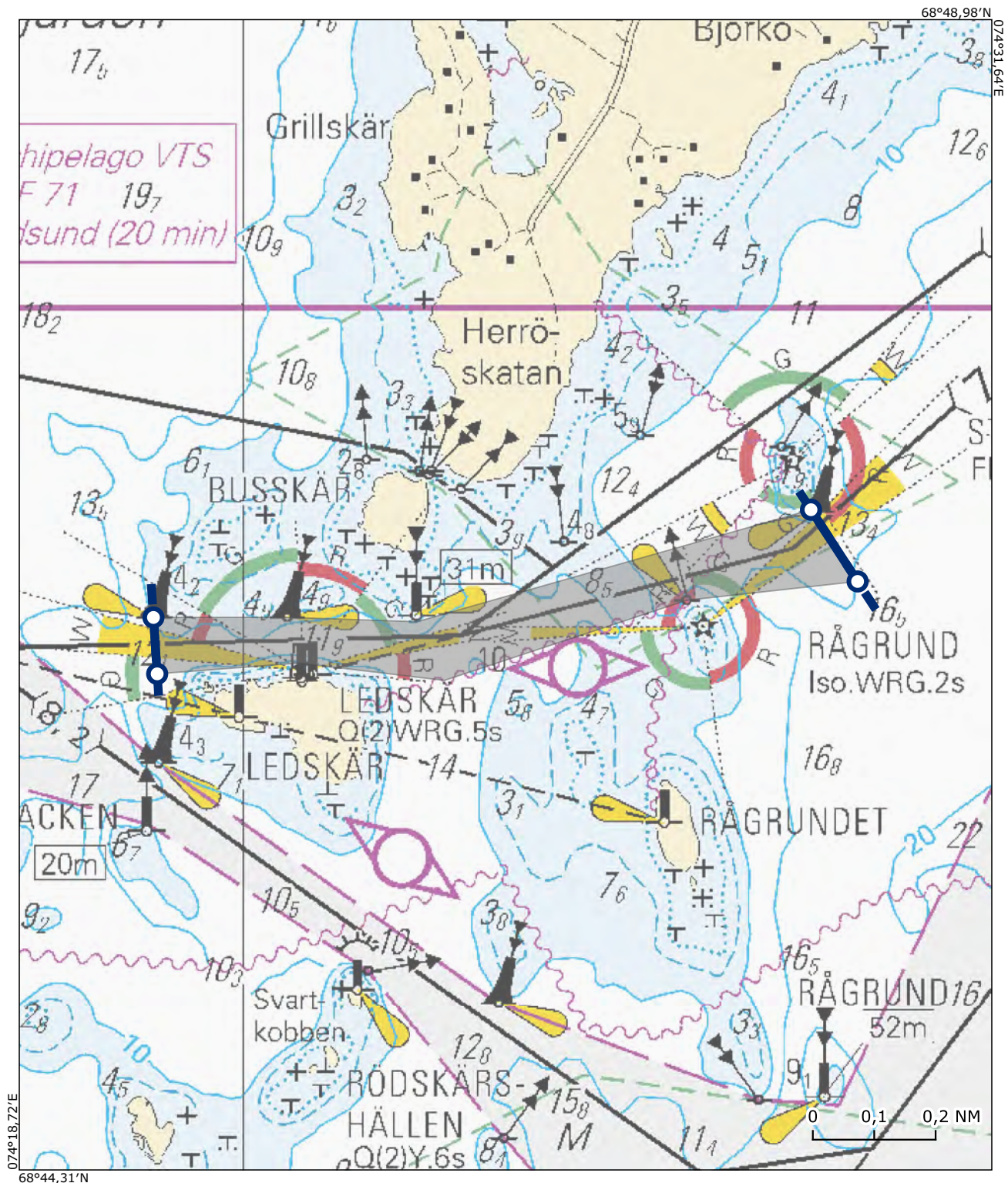
59°57,81'N 020°09,72'E

59°57,90'N 020°09,71'E

Ei koske alle 45 metriä pitkää alusta

Gäller inte ett fartyg vars längd understiger 45 meter

Kohtaamis- ja ohittamiskieltoalue on voimassa koordinaattiparin väliin jäävällä väyläalueella. Området med mötes- och omkörningsförbud gäller i farledsområdet mellan koordinatparet.



Alue / Område 25

Archipelago VTS

Prästskärin rinnakkaisväylä / Prästskär parallellfarled

Sijainti / Läge (ETRS89) Lisätieto / Tilläggsuppgift

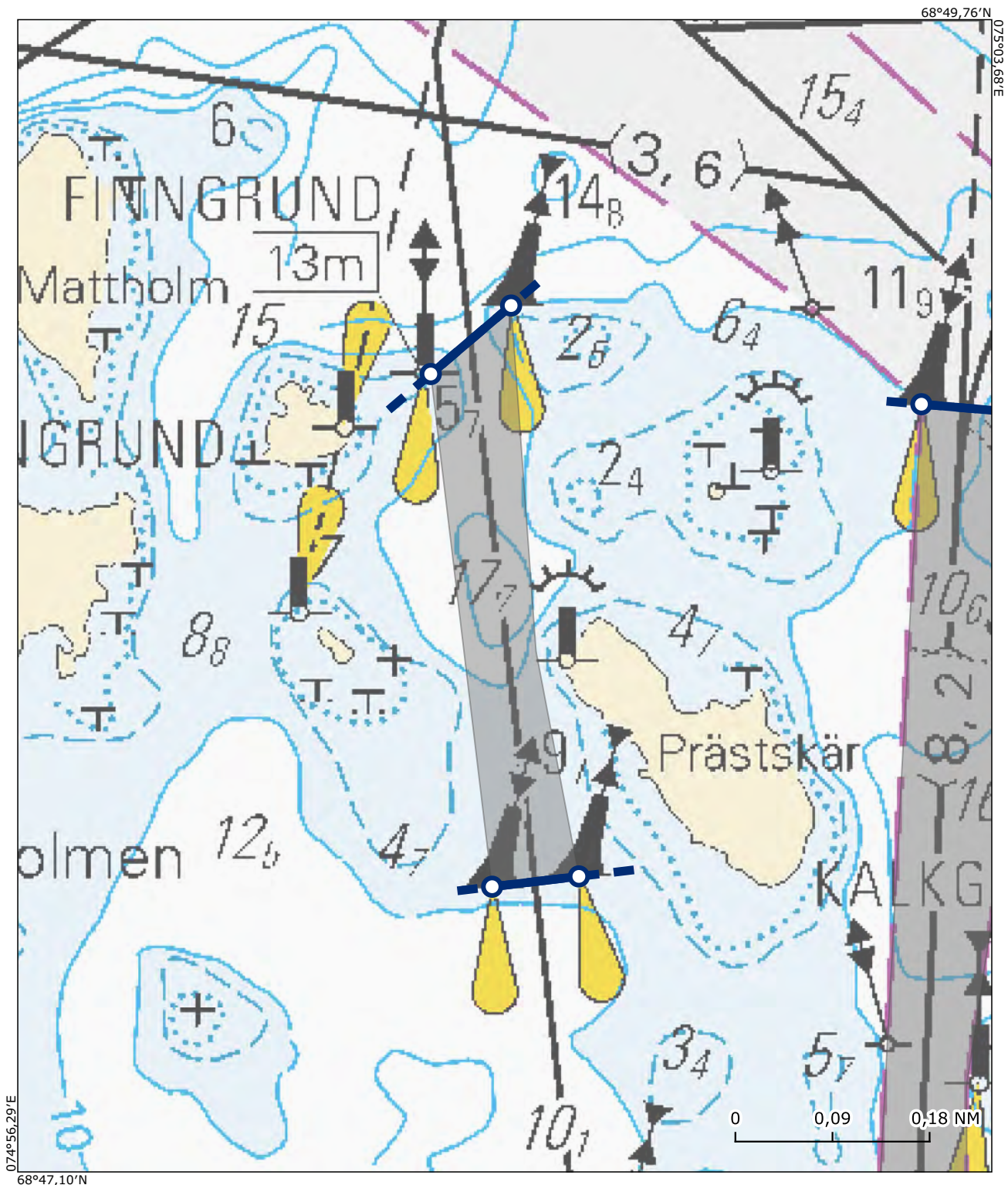
60°03,55'N 020°18,68'E Ei koske alle 45 metriä pitkää alusta

60°03,48'N 020°18,53'E

60°03,01'N 020°18,64'E Gäller inte ett fartyg vars längd understiger 45 meter

60°03,02'N 020°18,80'E

Kohtaamis- ja ohittamiskieltoalue on voimassa koordinaattiparin väliin jäävällä väyläalueella. Området med mötes- och omkörningsförbud gäller i farledsområdet mellan koordinatparet.



Alue / Område 26

Archipelago VTS

Nyhamn-Rödsjär väylä / Nyhamn-Rödsjär farled

Sijainti / Läge (ETRS89) Lisätieto / Tilläggsuppgift

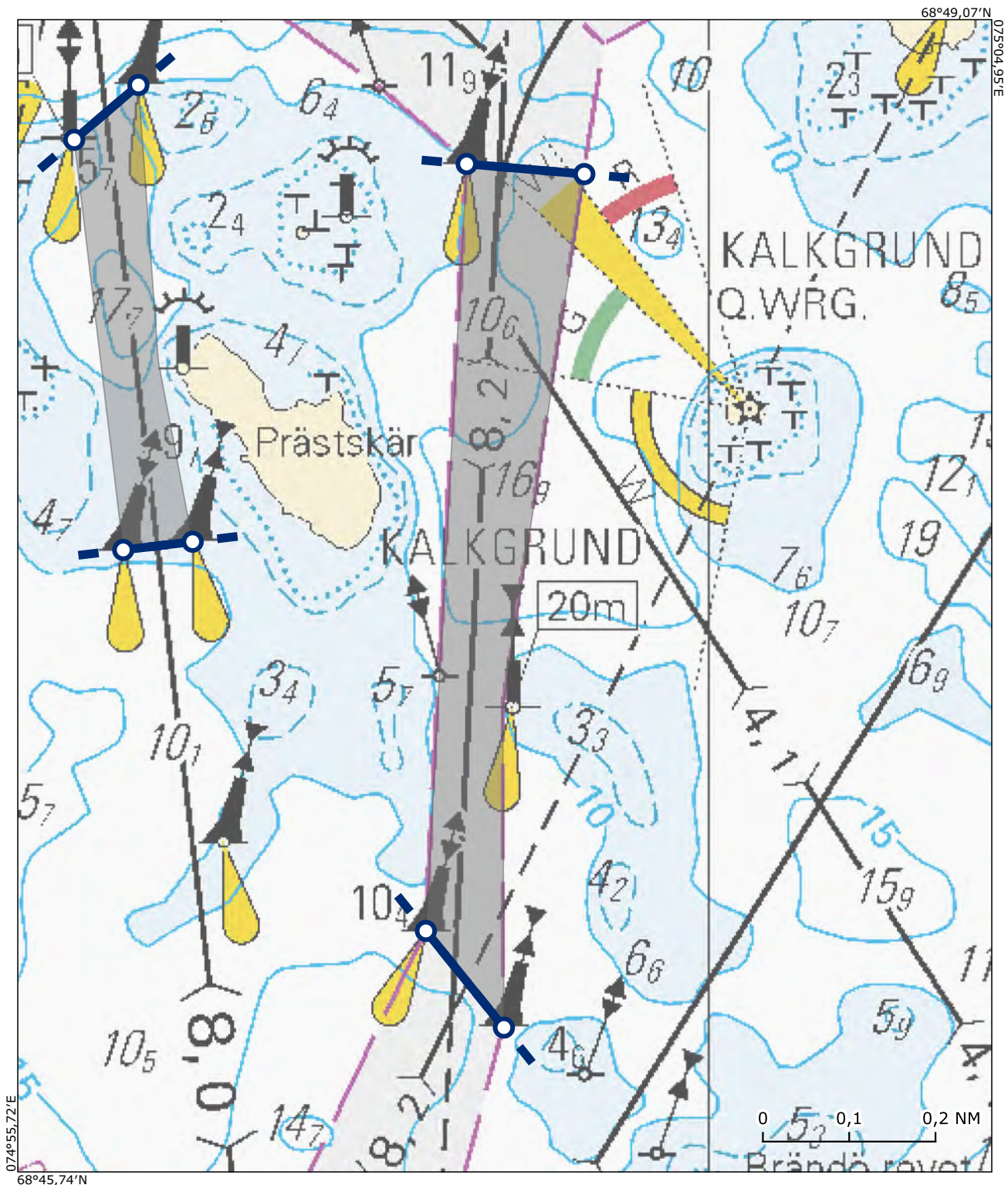
60°03,46'N 020°19,44'E Ei koske alle 45 metriä pitkää alusta

60°03,44'N 020°19,71'E

60°02,46'N 020°19,52'E Gäller inte ett fartyg vars längd understiger 45 meter

60°02,57'N 020°19,34'E

Kohtaamis- ja ohittamiskieltoalue on voimassa koordinaattiparin väliin jäävällä väyläalueella. Området med mötes- och omkörningsförbud gäller i farledsområdet mellan koordinatparet.



Alue / Område 27

Archipelago VTS

Nyhamn-Rödskär väylä / Nyhamn-Rödskär farled

Sijainti / Läge (ETRS89) Lisätieto / Tilläggsuppgift

60°05,86'N 020°40,73'E

60°05,74'N 020°40,70'E

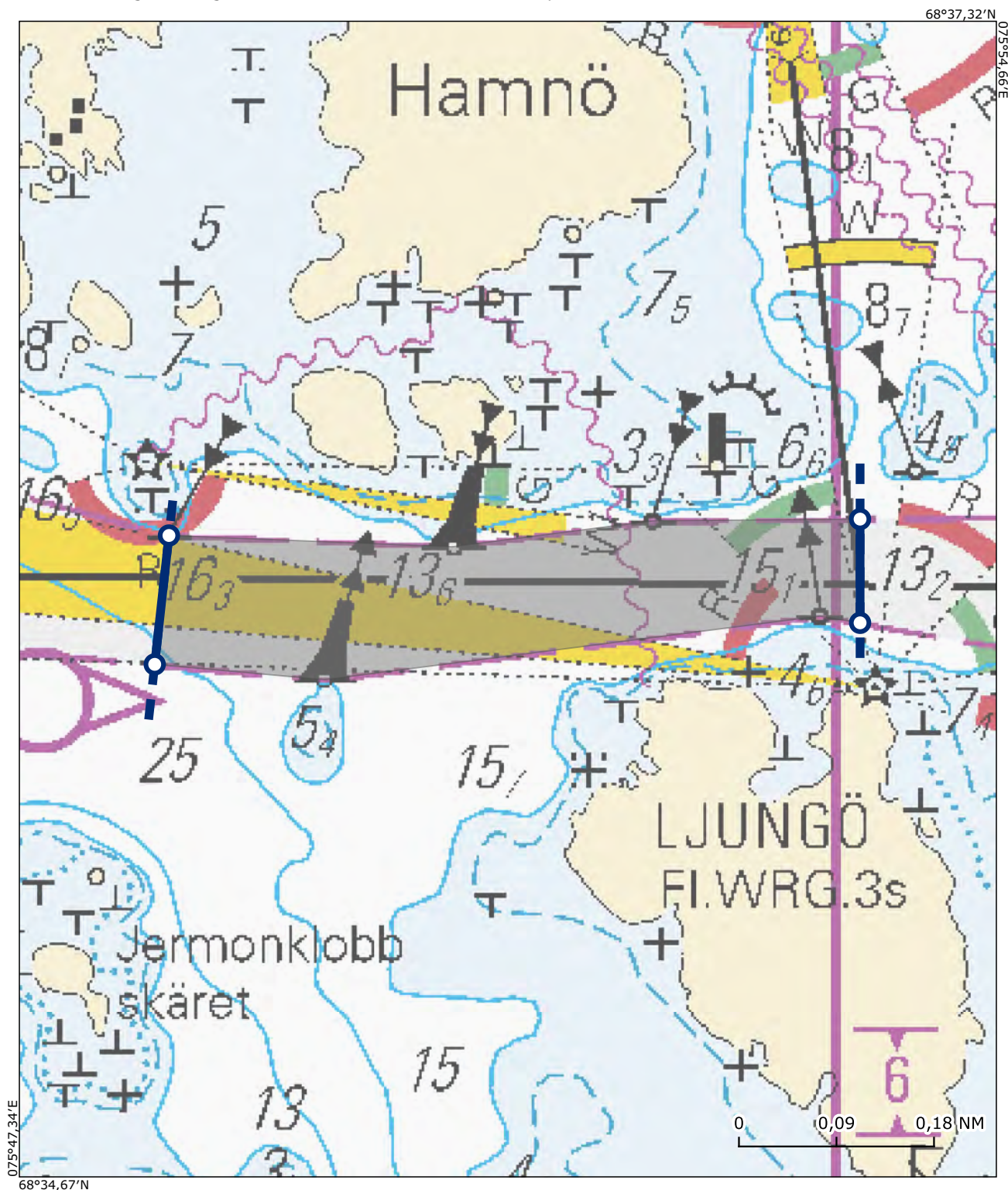
60°05,78'N 020°42,00'E

60°05,88'N 020°42,00'E

Ei koske alle 45 metriä pitkää alusta

Gäller inte ett fartyg vars längd understiger 45 meter

Kohtaamis- ja ohittamiskieltoalue on voimassa koordinaattiparin väliin jäävällä väyläalueella. Området med mötes- och omkörningsförbud gäller i farledsområdet mellan koordinatparet.



Alue / Område 28

Archipelago VTS

Apteekkarin väylä / Apotekarens farled

Sijainti / Läge (ETRS89) Lisätieto / Tilläggsuppgift

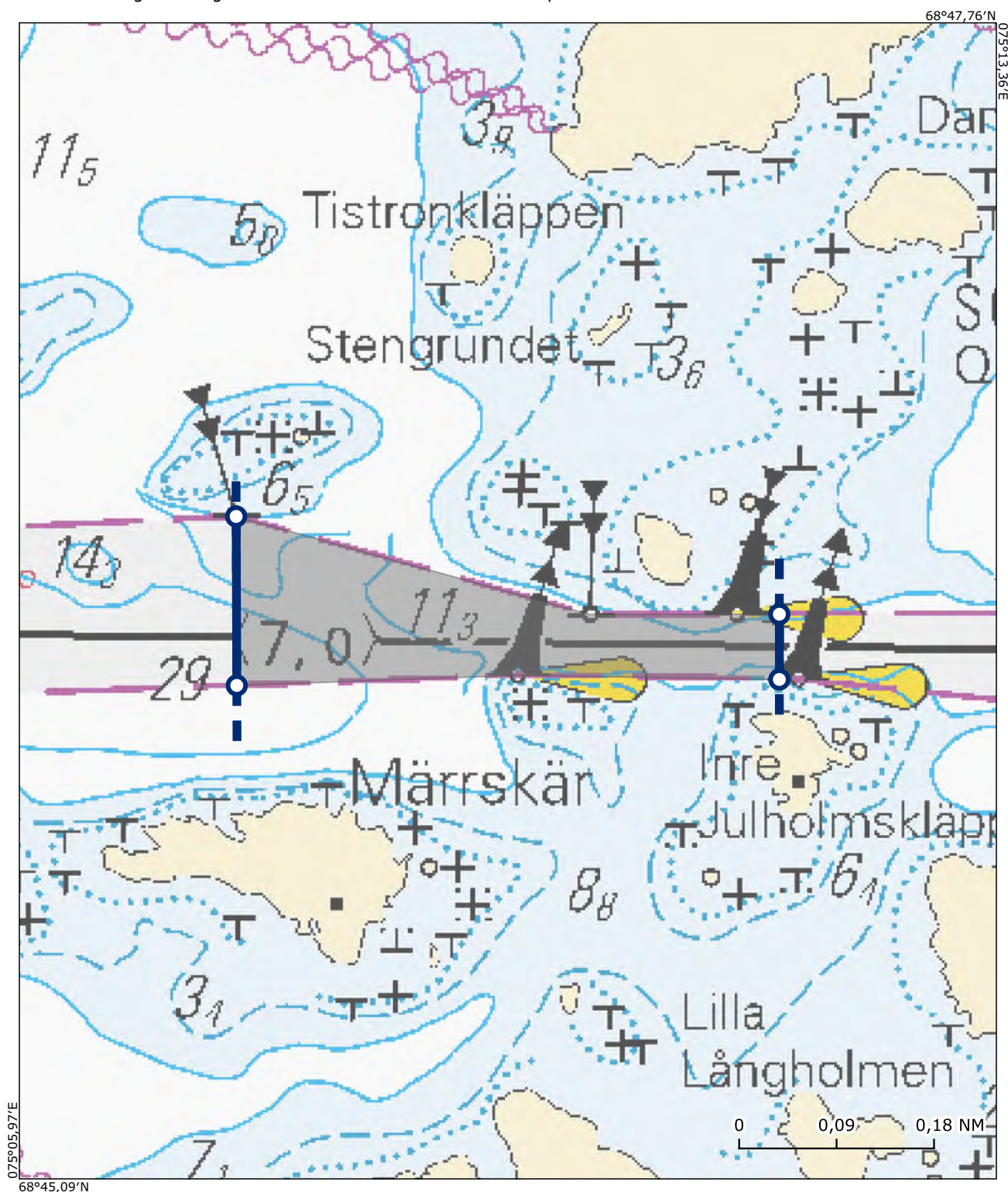
60°03,95'N 020°22,20'E Ei koske alle 45 metriä pitkää alusta

60°03,79'N 020°22,20'E

60°03,80'N 020°23,20'E Gäller inte ett fartyg vars längd understiger 45 meter

60°03,86'N 020°23,20'E

Kohtaamis- ja ohittamiskieltoalue on voimassa koordinaattiparin väliin jäävällä väyläalueella. Området med mötes- och omkörningsförbud gäller i farledsområdet mellan koordinatparet.



Alue / Område 29

Archipelago VTS

Isokari-Lövsjär väylä / Enskär-Lövsjär farled

Sijainti / Läge (ETRS89) Lisätieto / Tilläggsuppgift

60°16,28'N 021°47,25'E

60°16,38'N 021°47,48'E

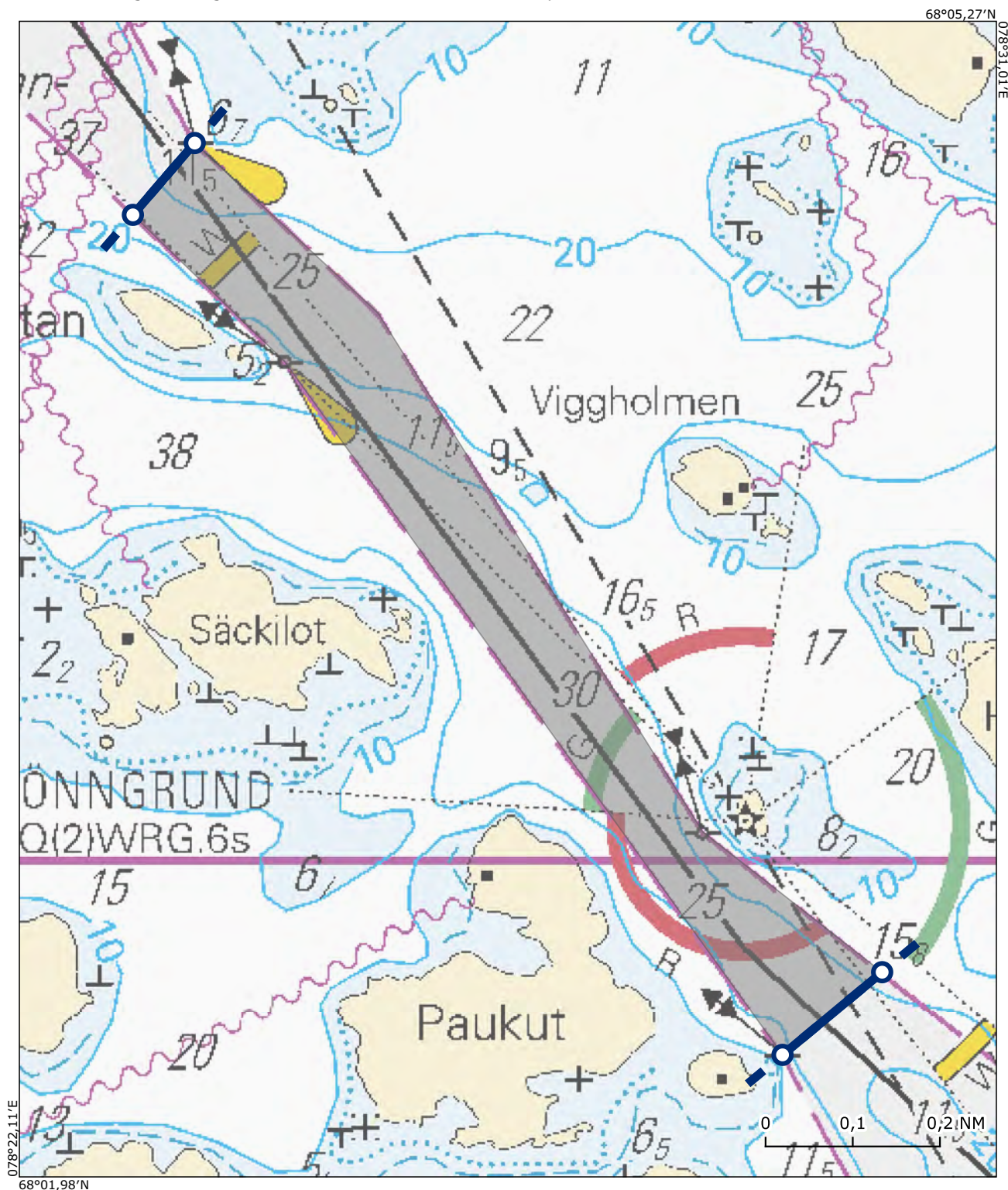
60°17,32'N 021°45,90'E

60°17,24'N 021°45,76'E

Ei koske alle 45 metriä pitkää alusta

Gäller inte ett fartyg vars längd understiger 45 meter

Kohtaamis- ja ohittamiskieltoalue on voimassa koordinaattiparin väliin jäävällä väyläalueella. Området med mötes- och omkörningsförbud gäller i farledsområdet mellan koordinatparet.



Alue / Område 30

Archipelago VTS

Isokari-Lövsjär väylä / Enskär-Lövsjär farled

Sijainti / Läge (ETRS89) Lisätieto / Tilläggsuppgift

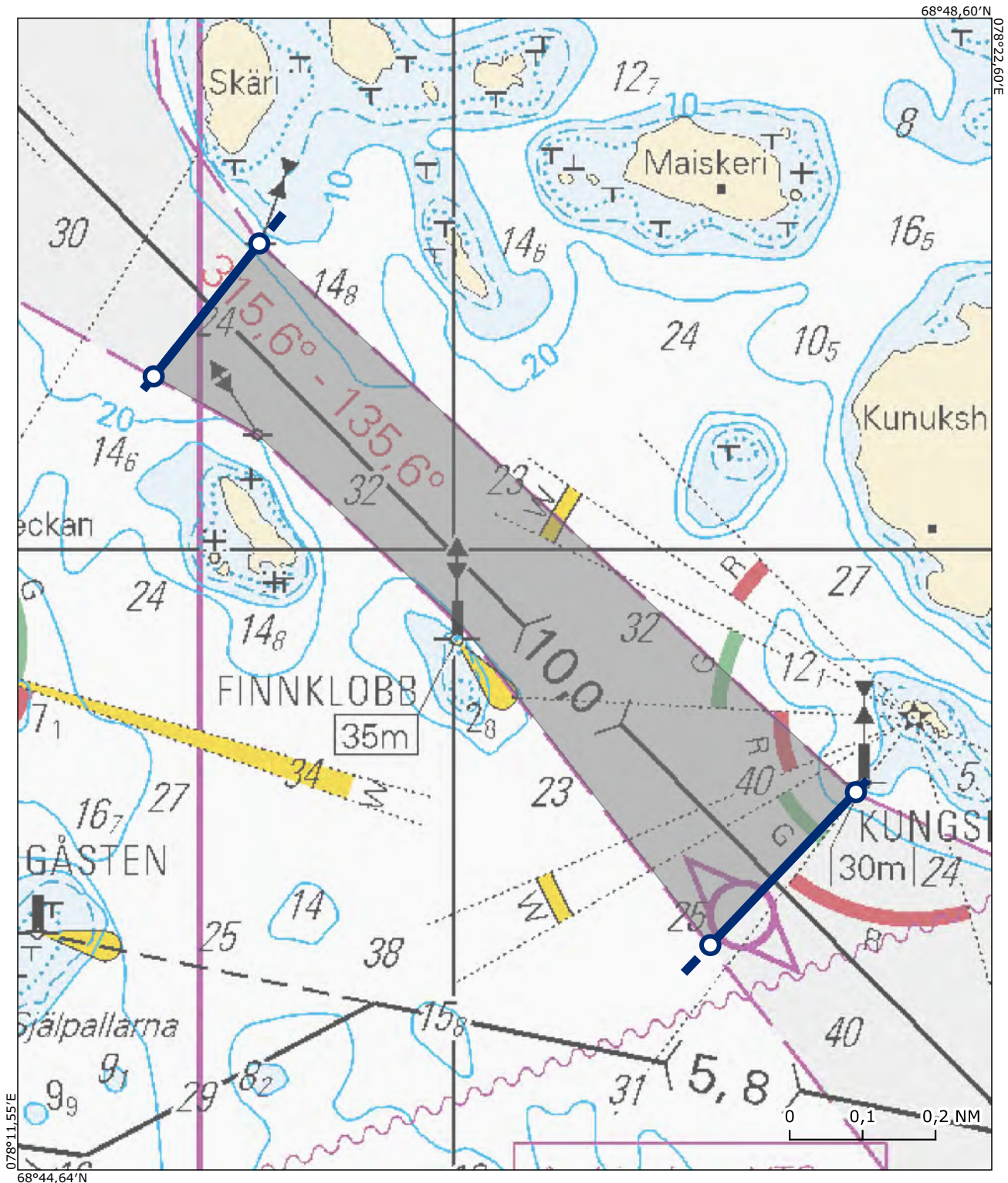
60°29,67'N 021°11,12'E Ei koske alle 45 metriä pitkää alusta

60°29,46'N 021°10,71'E

60°30,24'N 021°09,17'E Gäller inte ett fartyg vars längd understiger 45 meter

60°30,42'N 021°09,46'E

Kohtaamis- ja ohittamiskieltoalue on voimassa koordinaattiparin väliin jäävällä väyläalueella. Området med mötes- och omkörningsförbud gäller i farledsområdet mellan koordinatparet.



Alue / Område 31

Archipelago VTS

Hepokarin väylä / Hepokari farled

Sijainti / Läge (ETRS89) Lisätieto / Tilläggsuppgift

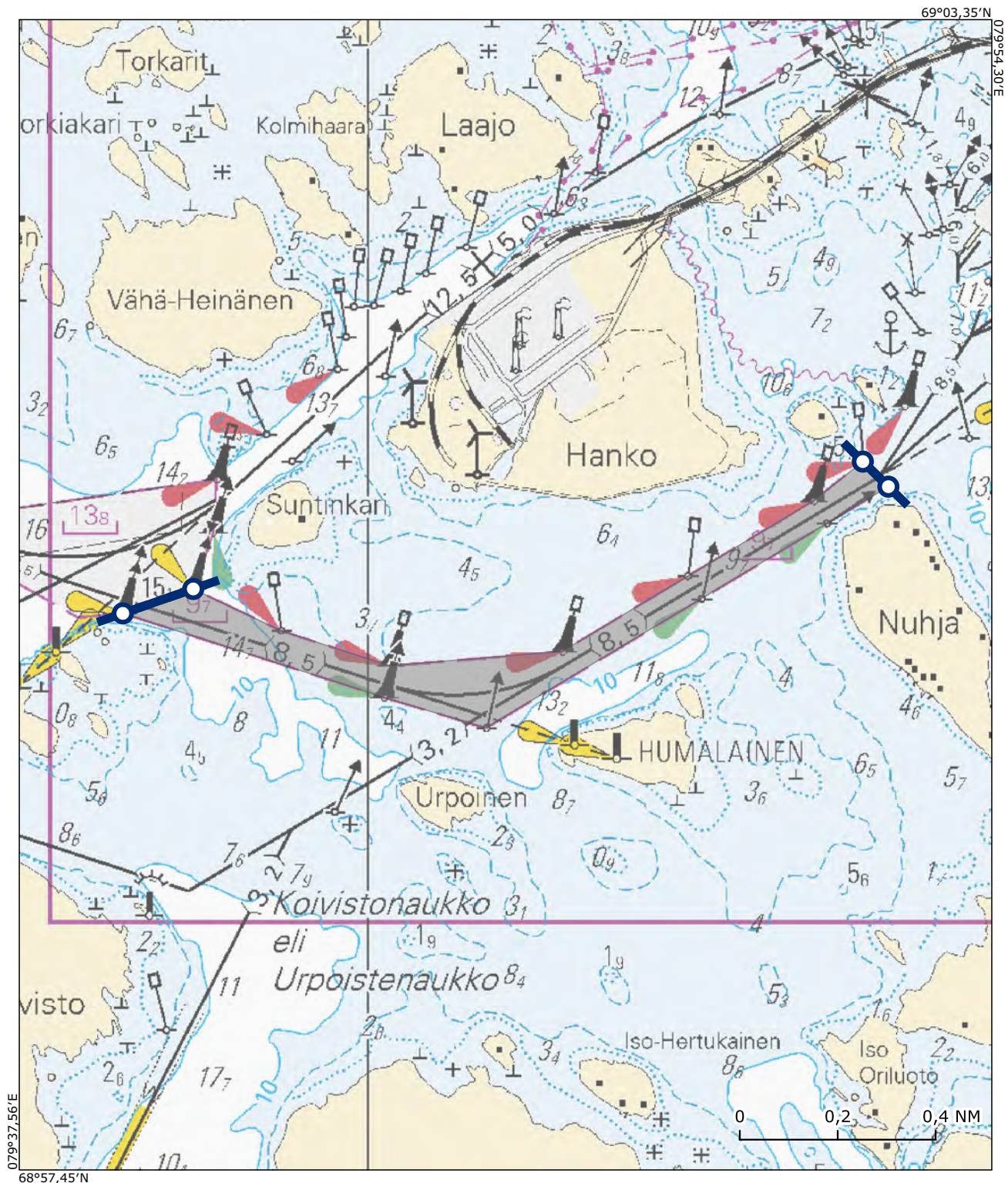
60°47,03'N 021°18,98'E Ei koske alle 45 metriä pitkää alusta

60°47,08'N 021°19,27'E

60°47,34'N 021°22,06'E Gäller inte ett fartyg vars längd understiger 45 meter

60°47,29'N 021°22,17'E

Kohtaamis- ja ohittamiskieltoalue on voimassa koordinaattiparin väliin jäävällä väyläalueella. Området med mötes- och omkörningsförbud gäller i farledsområdet mellan koordinatparet.



Alue / Område 32

Hanko VTS

Lappohjan väylä / Lappviks farled

Sijainti / Läge (ETRS89) Lisätieto / Tilläggsuppgift

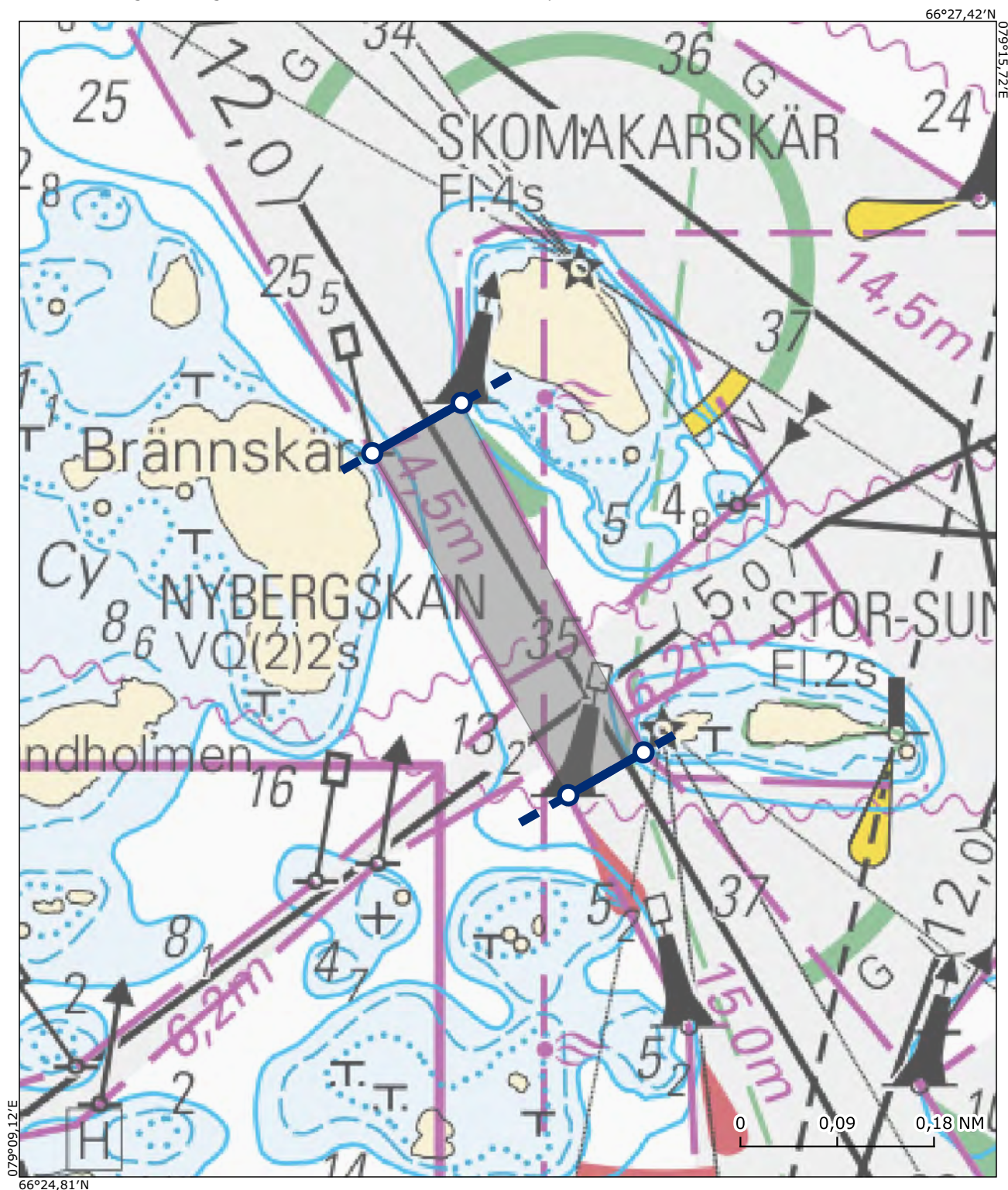
59°50,52'N 023°16,98'E

59°50,48'N 023°16,85'E

59°50,80'N 023°16,48'E

59°50,84'N 023°16,65'E

Kohtaamis- ja ohittamiskieltoalue on voimassa koordinaattiparin väliin jäävällä väyläalueella. Området med mötes- och omkörningsförbud gäller i farledsområdet mellan koordinatparet.



Alue / Område 33

Hanko VTS

Utö-Hanko väylä (itäinen osa) / Utö-Hangö farled (östra delen)

Sijainti / Läge (ETRS89) Lisätieto / Tilläggsuppgift

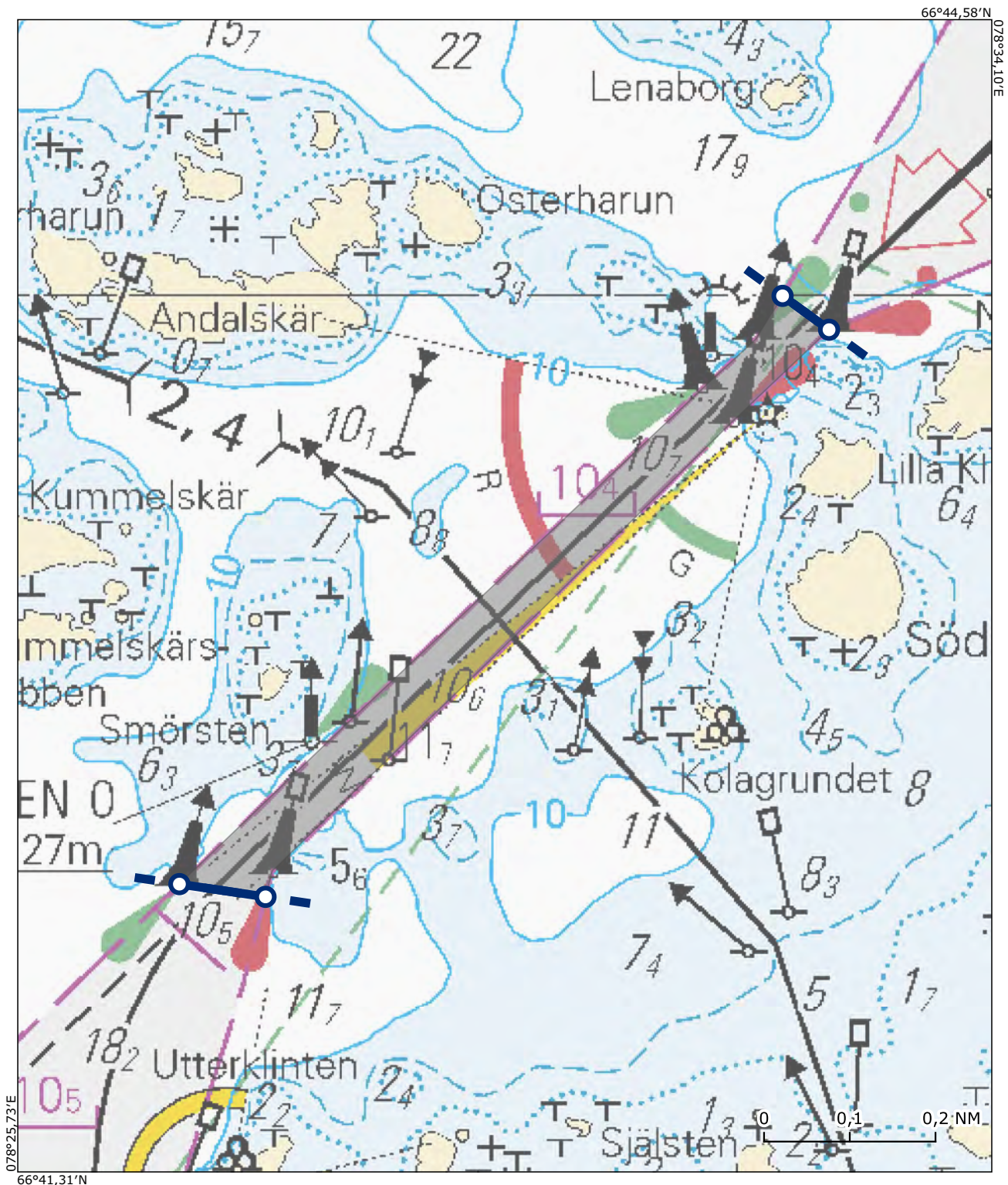
59°49,96'N 022°52,41'E

59°50,00'N 022°52,30'E

59°49,32'N 022°50,90'E

59°49,30'N 022°51,10'E

Kohtaamis- ja ohittamiskieltoalue on voimassa koordinaattiparin väliin jäävällä väyläalueella. Området med mötes- och omkörningsförbud gäller i farledsområdet mellan koordinatparet.



Alue / Område 34

Hanko VTS

Utö-Hanko väylä (itäinen osa) / Utö-Hangö farled (östra delen)

Sijainti / Läge (ETRS89) Lisätieto / Tilläggsuppgift

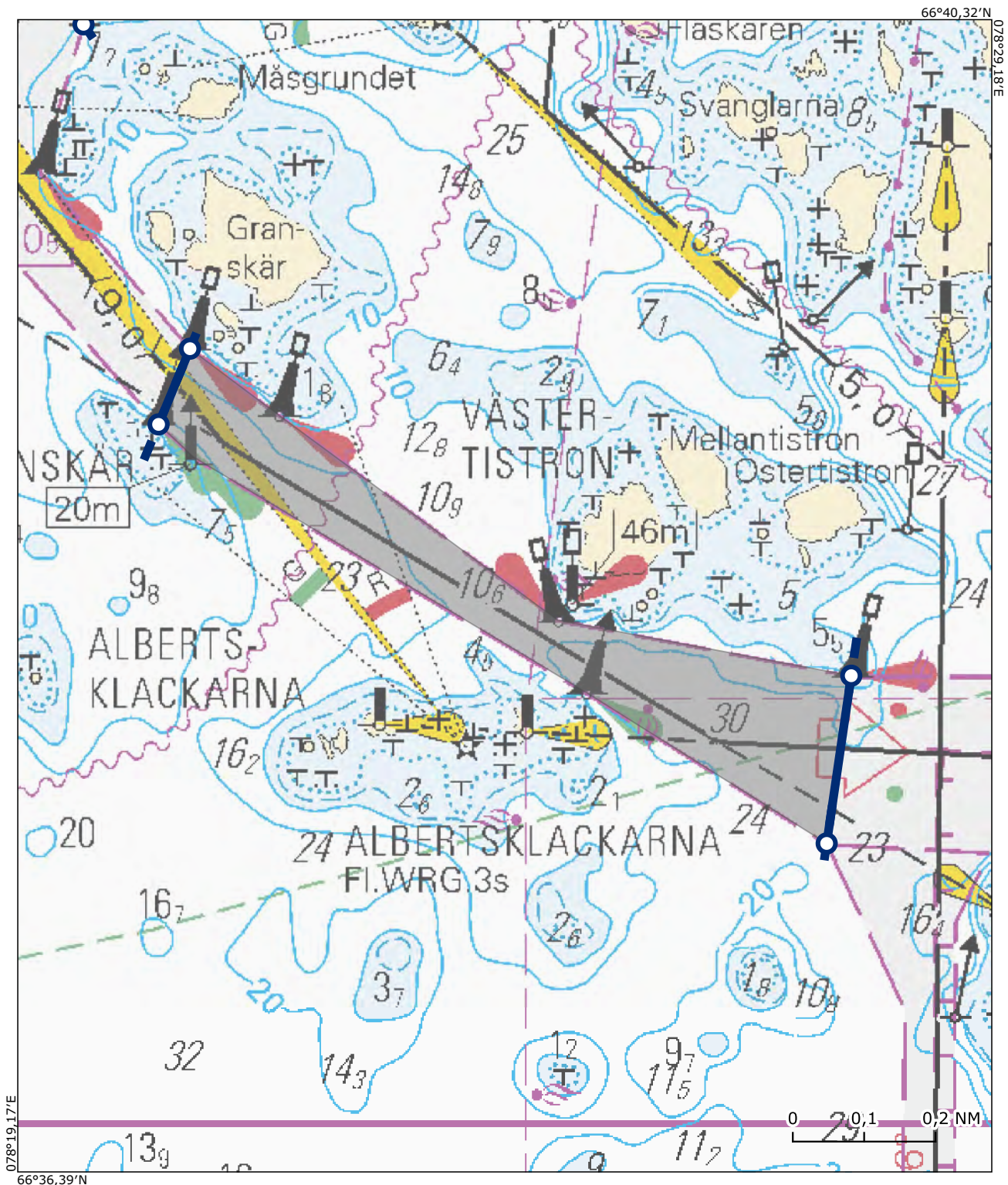
59°47,49'N 022°52,87'E Ei koske alle 45 metriä pitkää alusta

59°47,38'N 022°52,78'E

59°46,80'N 022°54,63'E Gäller inte ett fartyg vars längd understiger 45 meter

59°47,03'N 022°54,70'E

Kohtaamis- ja ohittamiskieltoalue on voimassa koordinaattiparin väliin jäävällä väyläalueella. Området med mötes- och omkörningsförbud gäller i farledsområdet mellan koordinatparet.



Alue / Område 35

Hanko VTS

Kistskär-Tulliniemi / Kistskär-Tulludden

Sijainti / Läge (ETRS89) Lisätieto / Tilläggsuppgift

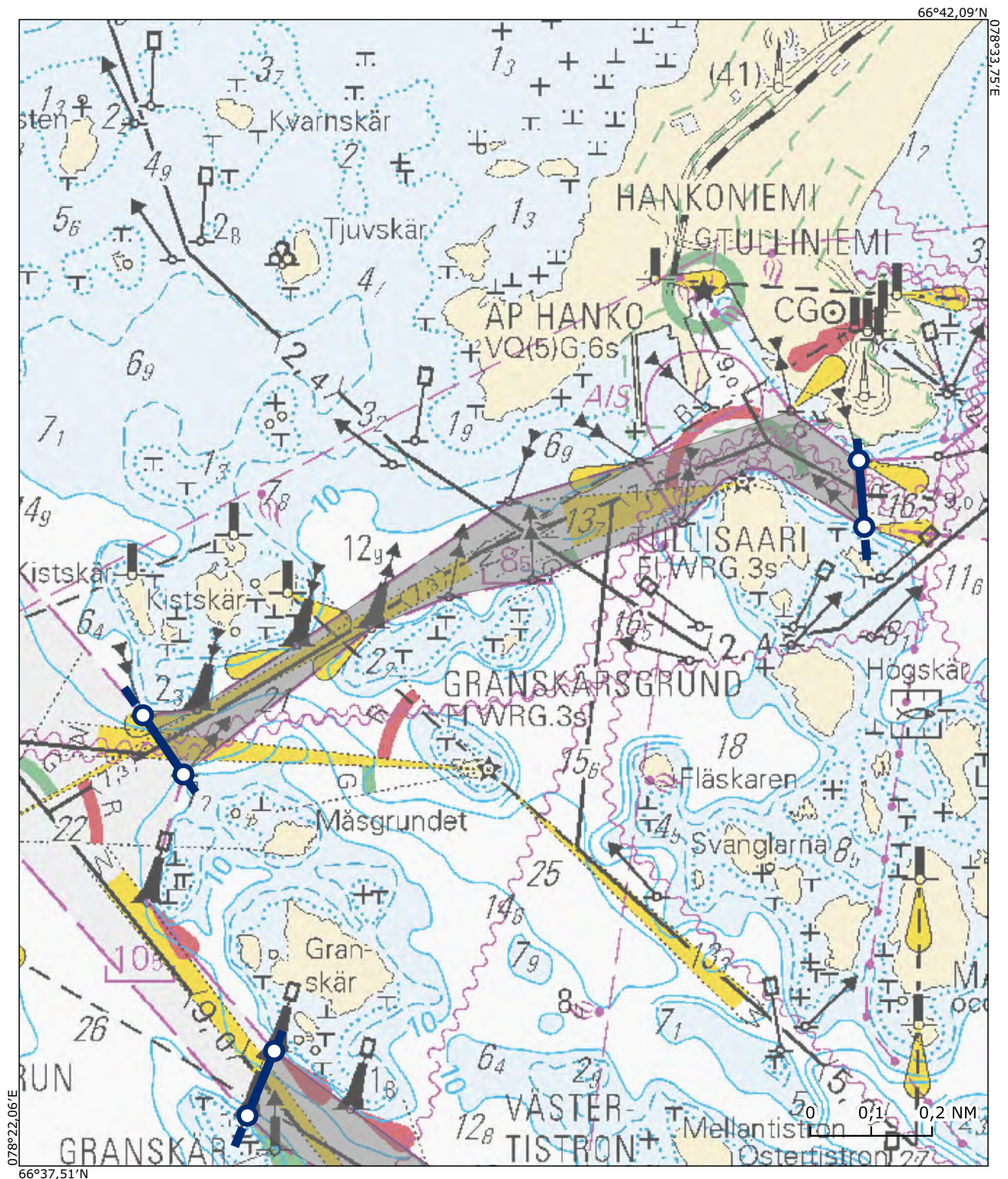
59°47,94'N 022°52,57'E Ei koske alle 45 metriä pitkää alusta

59°48,04'N 022°52,44'E

59°48,45'N 022°54,77'E Gäller inte ett fartyg vars längd understiger 45 meter

59°48,35'N 022°54,79'E

Kohtaamis- ja ohittamiskieltoalue on voimassa koordinaattiparin väliin jäävällä väyläalueella. Området med mötes- och omkörningsförbud gäller i farledsområdet mellan koordinatparet.



Alue / Område 37

Helsinki VTS sector 1

Särkän 9,6/7,9m väylä / 9,6/7,9m farled till Långören

Sijainti / Läge (ETRS89) Lisätieto / Tilläggsuppgift

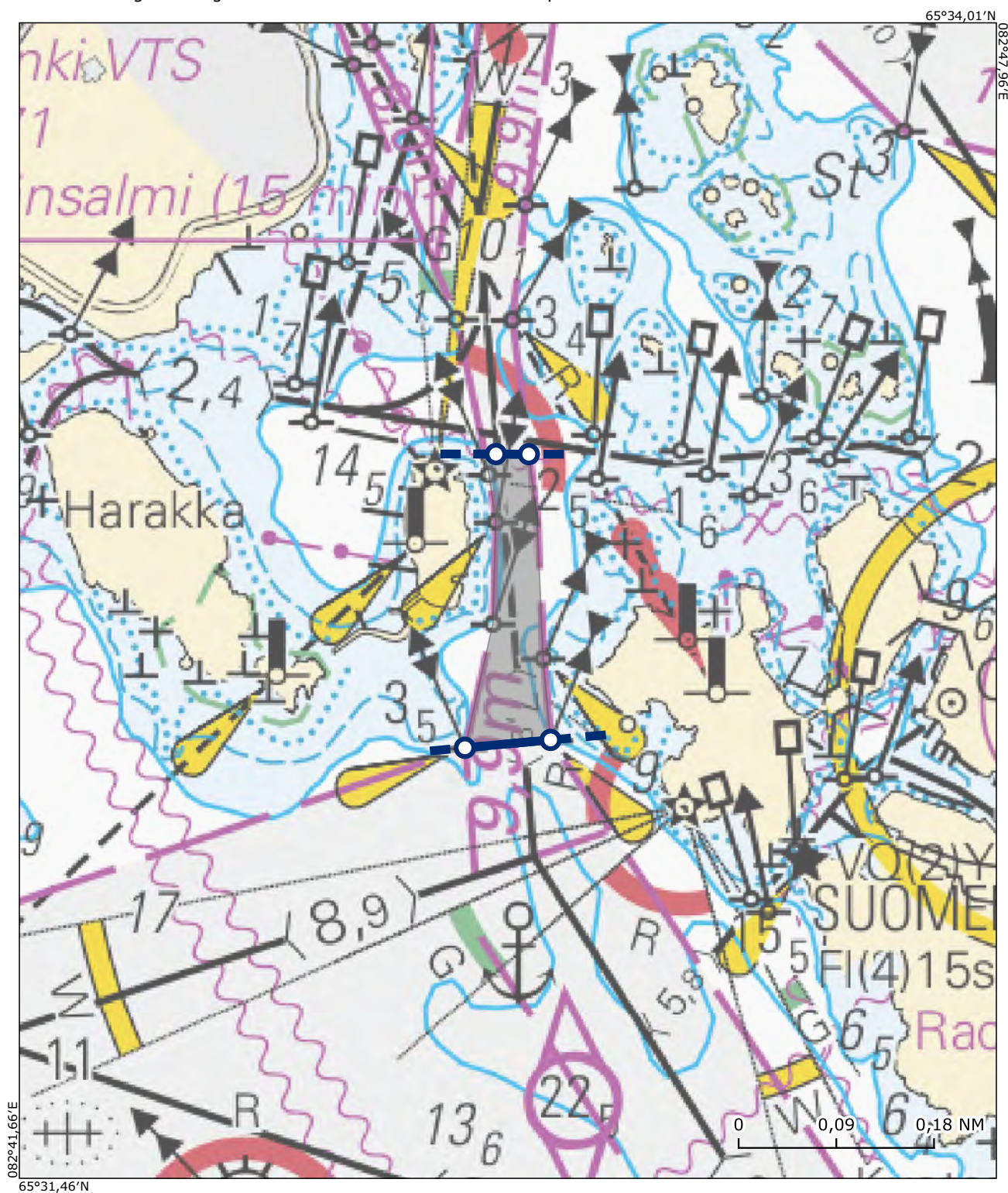
60°08,83'N 024°58,04'E

60°08,84'N 024°58,20'E

60°09,10'N 024°58,16'E

60°09,10'N 024°58,10'E

Kohtaamis- ja ohittamiskieltoalue on voimassa koordinaattiparin väliin jäävällä väyläalueella. Området med mötes- och omkörningsförbud gäller i farledsområdet mellan koordinatparet.



Alue / Område 39

Helsinki VTS sector 1

Helsingin Länsisataman väylä / Farleden till Västhamn

Sijainti / Läge (ETRS89) Lisätieto / Tilläggsuppgift

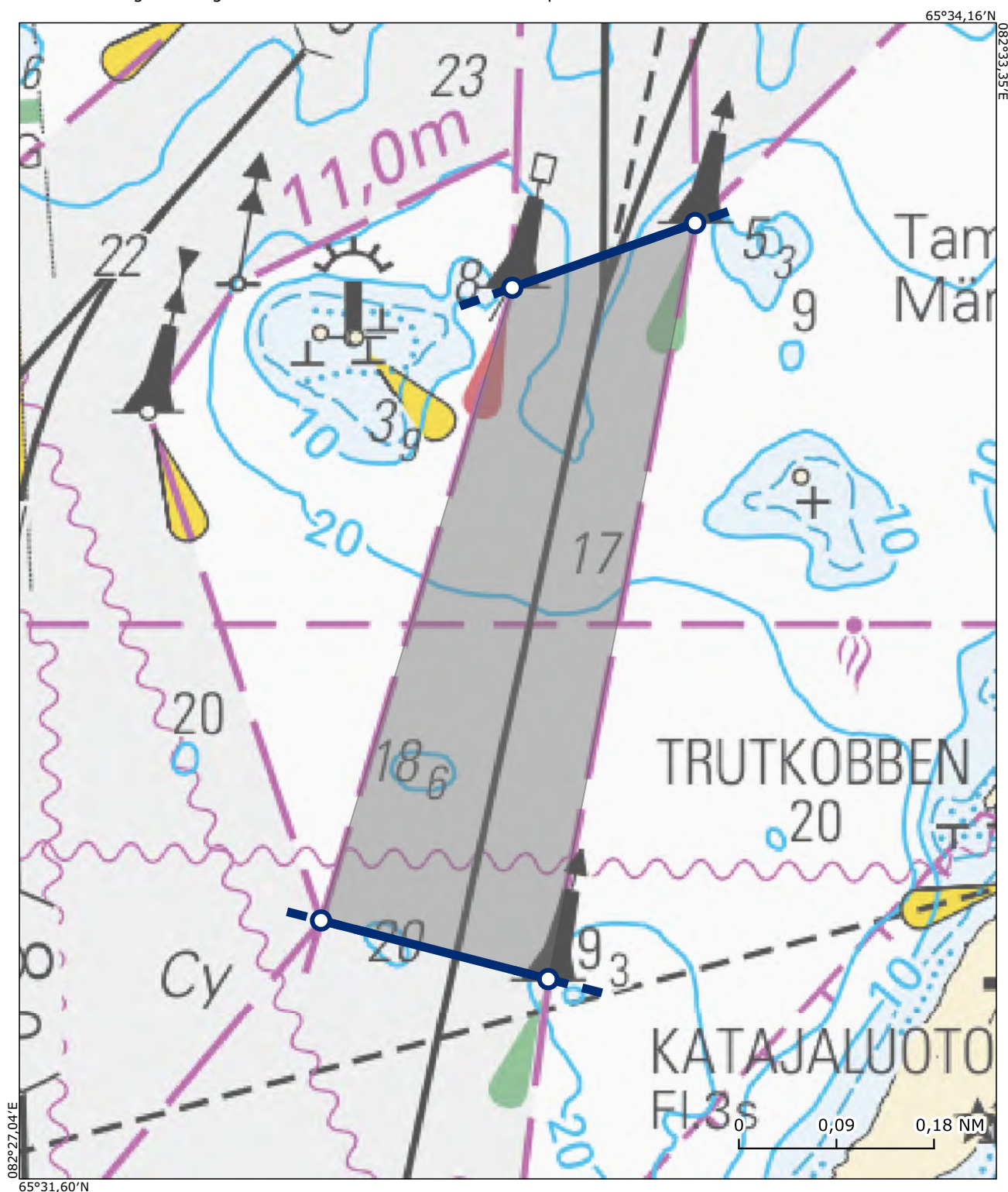
60°06,14'N 024°53,78'E

60°06,09'N 024°54,20'E

60°06,79'N 024°54,47'E

60°06,73'N 024°54,13'E

Kohtaamis- ja ohittamiskieltoalue on voimassa koordinaattiparin väliin jäävällä väyläalueella. Området med mötes- och omkörningsförbud gäller i farledsområdet mellan koordinatparet.



Alue / Område 42

Helsinki VTS sector 2

Sköldvikin 15,3m väylä / 15,3m farled till Sköldvik

Sijainti / Läge (ETRS89) Lisätieto / Tilläggsuppgift

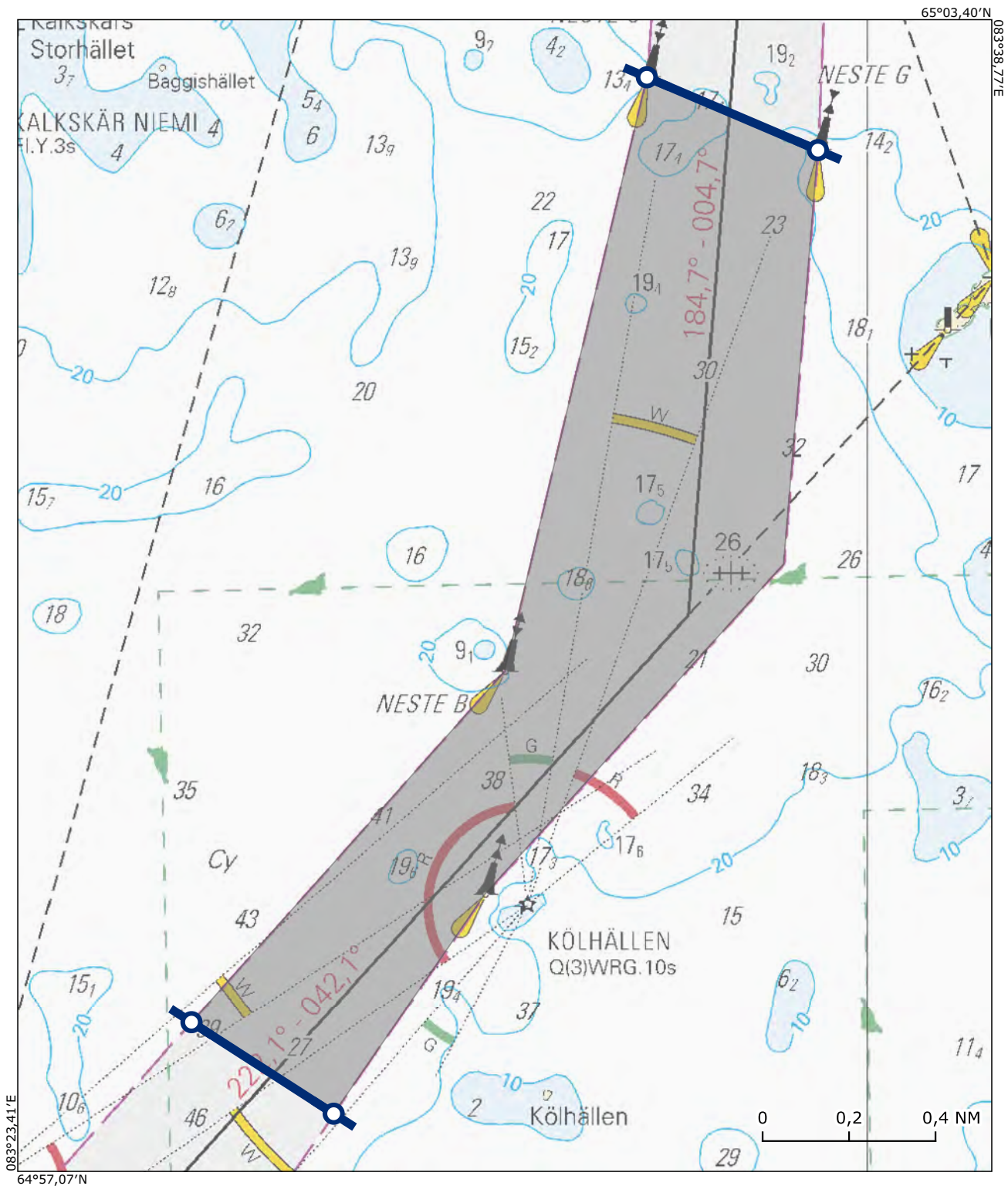
60°05,79'N 025°37,54'E

60°06,00'N 025°36,88'E

60°08,18'N 025°38,99'E

60°08,01'N 025°39,78'E

Kohtaamis- ja ohittamiskieltoalue on voimassa koordinaattiparin väliin jäävällä väyläalueella. Området med mötes- och omkörningsförbud gäller i farledsområdet mellan koordinatparet.



Alue / Område 43

Helsinki VTS sector 2

Sköldvikin 9.0m väylä / Sköldviks 9.0m farled

Sijainti / Läge (ETRS89) Lisätieto / Tilläggsuppgift

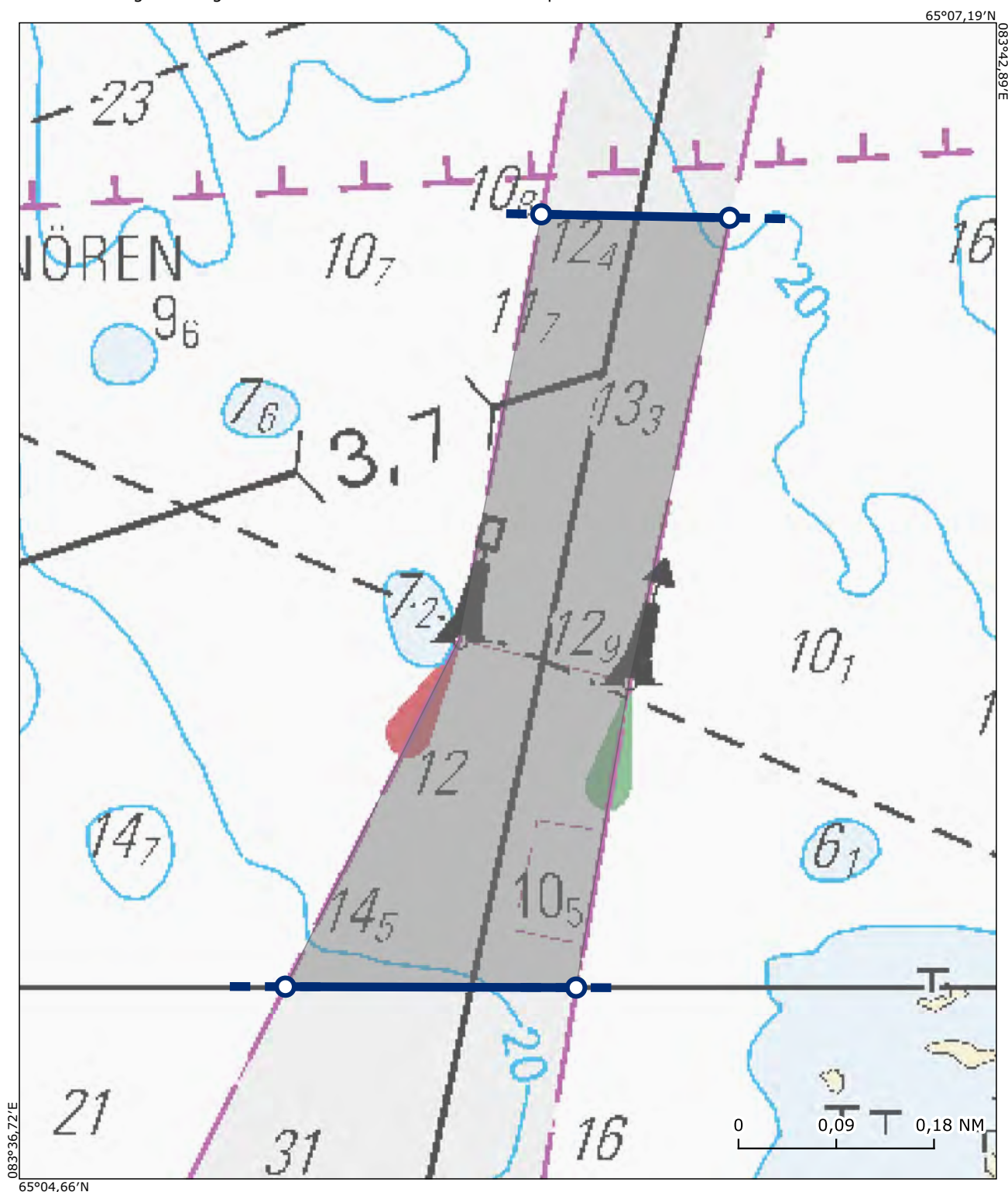
60°10,71'N 025°35,78'E

60°10,71'N 025°36,13'E

60°10,00'N 025°35,85'E

60°10,00'N 025°35,31'E

Kohtaamis- ja ohittamiskieltoalue on voimassa koordinaattiparin väliin jäävällä väyläalueella. Området med mötes- och omkörningsförbud gäller i farledsområdet mellan koordinatparet.



Alue / Område 44

Kotka VTS

Ruotsinsalmen väylä / Svensksunds farled

Sijainti / Läge (ETRS89) Lisätieto / Tilläggsuppgift

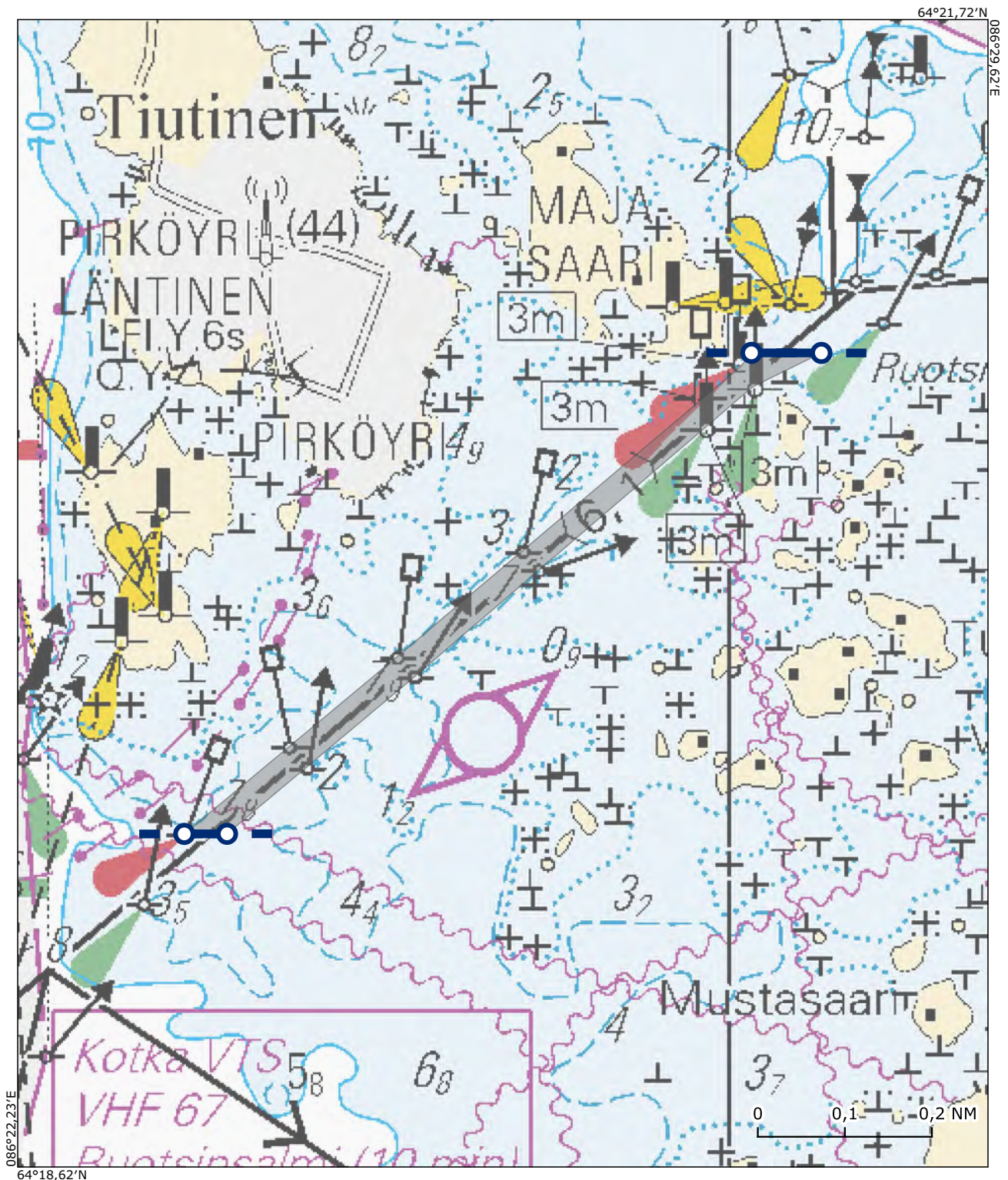
60°27,40'N 026°58,74'E

60°27,40'N 026°58,84'E

60°27,95'N 027°00,21'E

60°27,95'N 027°00,05'E

Kohtaamis- ja ohittamiskieltoalue on voimassa koordinaattiparin väliin jäävällä väyläalueella. Området med mötes- och omkörningsförbud gäller i farledsområdet mellan koordinatparet.



Alue / Område 45

Kotka VTS

Haminan 12m väylä /

Sijainti / Läge (ETRS89) Lisätieto / Tilläggsuppgift

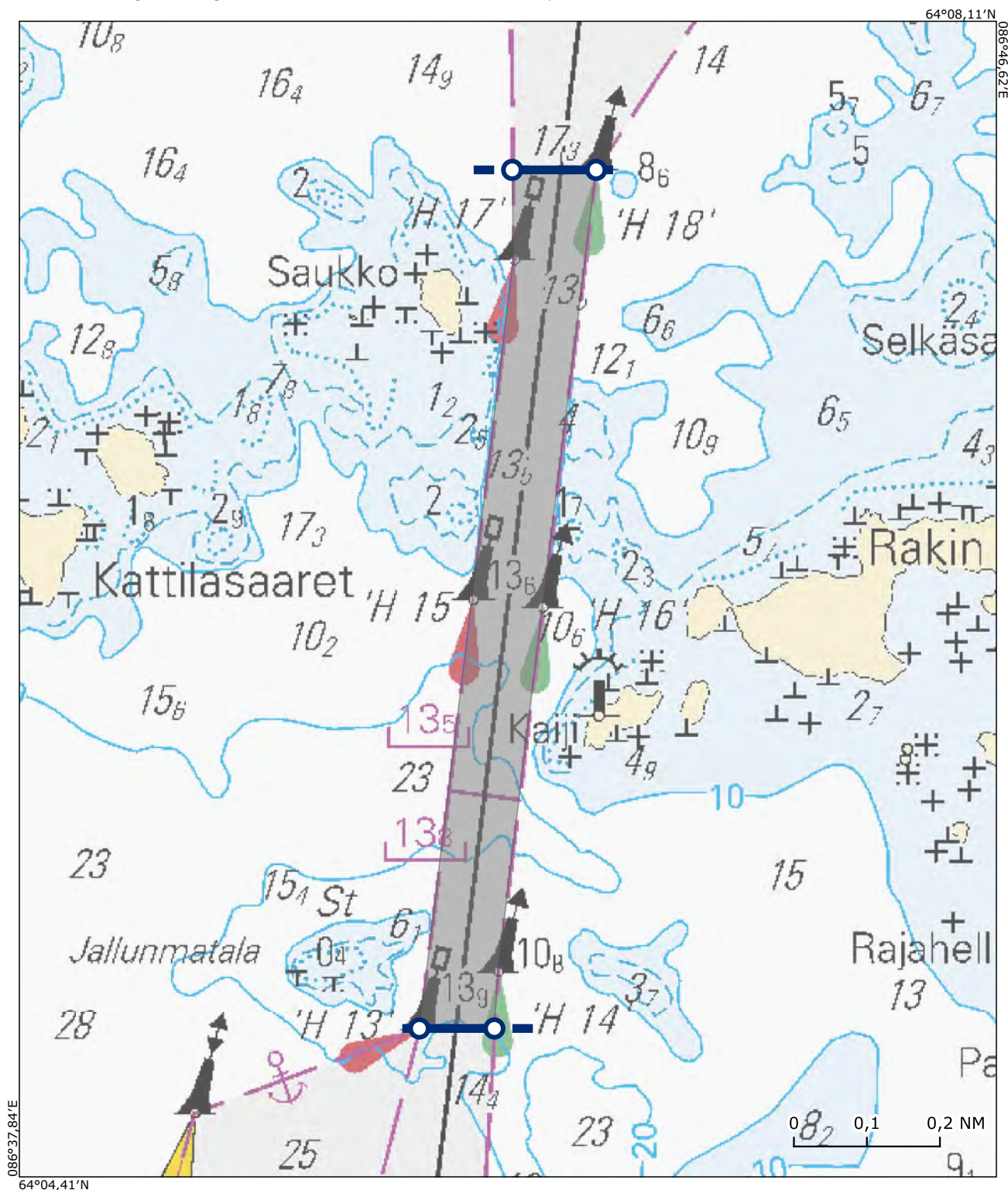
60°26,21'N 027°16,00'E

60°26,21'N 027°16,21'E

60°27,38'N 027°16,49'E

60°27,38'N 027°16,26'E

Kohtaamis- ja ohittamiskieltoalue on voimassa koordinaattiparin väliin jäävällä väyläalueella. Området med mötes- och omkörningsförbud gäller i farledsområdet mellan koordinatparet.



Alue / Område 46

Kotka VTS

Loviisan väylä / Farleden till Lovisa

Sijainti / Läge (ETRS89) Lisätieto / Tilläggsuppgift

60°20,39'N 026°19,42'E

60°20,36'N 026°19,30'E

60°21,34'N 026°18,43'E

60°21,37'N 026°18,57'E

Kohtaamis- ja ohittamiskieltoalue on voimassa koordinaattiparin väliin jäävällä väyläalueella. Området med mötes- och omkörningsförbud gäller i farledsområdet mellan koordinatparet.

