

---

Antopäivä: [pp.kk.vvvv]	Voimaantulopäivä: 01.xx.2024	Voimassa: toistaiseksi
----------------------------	---------------------------------	---------------------------

---

Säädösperusta  
Alusliikennepalvelulaki (623/2005) 7 §

---

Määräyksen vastaisen toiminnan seuraamuksista säädetään:  
Alusliikennepalvelulaki (623/2005) 29 §

---

Täytäntöönpantava EU-lainsäädäntö:

---

Muutostiedot:

---

## VTS-alueiden liikennesäännöt

### Sisällys

1	Tarkoitus	1
2	Soveltamisala .....	1
3	Määritelmät .....	2
4	Länsi-Suomen VTS-keskus.....	2
4.1	Bothnia VTS .....	2
4.2	West Coast VTS .....	3
4.3	Archipelago VTS .....	4
5	Suomenlahden VTS-keskus.....	4
5.1	Hanko VTS.....	5
5.2	Helsinki VTS.....	5
5.3	Kotka VTS.....	6
6	Saimaa VTS .....	6
7	Voimaantulo ja/tai siirtymäaika .....	6

### 1 Tarkoitus

Tällä määräyksellä Liikenne- ja viestintävirasto antaa alusliikennepalvelulain (623/2005) 7 §:n nojalla määrättävät pysyvät liikennejärjestelyt.

### 2 Soveltamisala

Tätä määräystä sovelletaan alusliikennepalvelulain 3 §:n mukaisesti Suomen vesi-alueella ja Saimaan kanavan vuokra-alueella ylläpidettävään alusliikennepalveluun.

Määräystä sovelletaan kaikkiin aluksiin, joiden suurin pituus on vähintään 24 metriä.

Kohtaamis- ja ohittamiskieltoalueita ei kuitenkaan sovelleta:

- 1) hinaajiin, niiden ollessa avustustehtävässä kohtaamis- ja ohittamiskieltoalueella; ja
- 2) aluksiin, jotka suorittavat kohtaamis- ja ohittamiskieltoalueella alusten jääluokista ja jäänmurtaja-avustuksesta annetun lain (1121/2005) 10 §:ssä tarkoitettua jäänmurtaja-avustusta.

### 3 Määritelmät

- 1) *aluksen suurimmalla pituudella* etäisyyttä aluksen keulimmaisen kiinteän pisteen tasosta aluksen perimmäisen kiinteän pisteen tasoon aluksen ollessa tasaköyllä.

Lisäksi määräyksessä noudatetaan alusliikennepalvelulain 2 §:n määritelmiä.

### 4 Länsi-Suomen VTS-keskus

Liikenteen porrastusjärjestely on käytössä Länsi-Suomen VTS-keskuksen toiminta-alueella. Porrastusjärjestely voi perustua vallitseviin olosuhteisiin, kuten huonoon näkyvyyteen, poikkeuksellisiin tuuliolosuhteisiin, vedenkorkeuteen ja jäätilanteeseen, tai liikennetilanteeseen, kuten ruuhkaan, erikoiskuljetukseen tai muuhun liikennettä rajoittavaan tai vaarantavaan seikkaan.

VTS-palveluntarjoajan tulee tiedottaa porrastuksen käyttöönotosta ja porrastustavasta.

Lähtölupamenettely on käytössä Oulun, Pietarsaaren, Vaasan, Porin, Rauman, Naantalien ja Turun satamissa Länsi-Suomen VTS-keskuksen alueella. Fintraffic Meriliikenteenohjaus Oy ja satama voivat sopia lähtölupamenettelystä yhteistoimintasopimuksella. Lähtölupamenettelyt ovat kuvattuina VTS-aluekohtaisissa ohjeissa (Master's Guide).

#### 4.1 Bothnia VTS

##### Kohtaamis- ja ohittamiskieltoalueet

Bothnia VTS:n alueella on seuraavat pysyvät kohtaamis- ja ohittamiskieltoalueet. Tarkennettu alue, koordinaatit ja karttakuvat ovat aluekohtaisesti liitteessä I.

- 1) Tornio-Röyttä -väylä: Alueella satama allas - poijupari T27 ja T28;
- 2) Tornio-Röyttä -väylä: Alueella Europan mutka, reunamerkki Europa ja poiju T18;
- 3) Tornio-Röyttä -väylä: Alueella Keilan kapeikko, poijujen T5 ja T7 välinen alue;
- 4) Kemi-Ajos -väylä: Alueella Ajoksen satama - poijupari Inakari 1 ja 2;
- 5) Kemi-Ajos -väylä: Alueella poiju Ke 5 - poiju Inakari 1

Koskee vain kohtaamis- ja ohittamistilanteita, joissa vähintään toinen aluksista on suurimmalta pituudeltaan vähintään 200 metriä;

- 6) Kemi: Veitsiluodon väylä; Alueella Veitsiluodon satama - Ajoskrunnin länsipuoli;
- 7) Oulu 1-Kattilankalla: Alueella Suumatala, poijujen Oulu 5 - Hammasmatala;

- 8) Oulu–Kemi -väylä: Alueella Löyhänmutkan väyläalue, Hookana - Löyhänmutkan reunamerkki;
- 9) Oulun väylä: Alueella sataman sisääntulo, Kyrönkari - Oulun Satama;
- 10) Oulun väylä: Alueella Poijupari O 5 ja O 6 - O 9 ja O 10;
- 11) Raahen väylä: Alueella Elkonredi - Johanin reunamerkki;
- 12) Kalajoki–Rahja -väylä: Alueella poiju Ulkopauha – satamaraja;
- 13) Kokkolan väylä: Alueella tutkamerkki Pietarin kanta – poijupari K 12 ja K 13;  
  
Koskee vain kohtaamis- ja ohittamistilanteita, joissa vähintään toinen aluksista on suurimmalta pituudeltaan vähintään 200 metriä;
- 14) Kokkolan kantasataman väylä: Alueella poiju-viittapari Bagdamatala ja Taulukari E – viittapari Aallonmurtaja LÄ ja Fasadi Ykspihlajan aallonmurtajalla;
- 15) Pietarsaaren väylä: Alueella Kallan, poiju Pietarsaari 1 – poiju Pietarsaari 3;
- 16) Pietarsaaren väylä: Alueella Satama - Ädön niemenkärki.

## 4.2 West Coast VTS

### Kohtaamis- ja ohittamiskieltoalueet

West Coast VTS:n alueella on seuraavat pysyvät kohtaamis- ja ohittamiskieltoalueet. Tarkennettu alue, koordinaatit ja karttakuvat ovat aluekohtaisesti liitteessä I.

- 17) Vaasan väylä: Alueella poijupari Nygrund pohjoinen ja Nygrund eteläinen - Vaasan satama;  
  
Kielto ei koske kohtaamisia ja ohittamisia, joissa vähintään toisena osapuolena on suurimmalta pituudeltaan alle 45 metriä pitkä alus.
- 18) Kaskisten väylä: Alueella poiju Rasken - Kaskisten satama;  
  
Kielto ei koske kohtaamisia ja ohittamisia, joissa vähintään toisena osapuolena on suurimmalta pituudeltaan alle 45 metriä pitkä alus.
- 19) Kristiinankaupunki, Karhusaaren väylä: alueella Kristiinankaupungin majakka - satama;  
  
Kielto ei koske kohtaamisia ja ohittamisia, joissa vähintään toisena osapuolena on suurimmalta pituudeltaan alle 45 metriä pitkä alus.
- 20) Merikarvian pohjoinen väylä: Alueella viittapari Marjakari ja Rosagrund – viittapari Brändöö ja Silkrunki satamarajalla;
- 21) Eurajoensalmen väylä: Alueella viittapari Eurajoki 4 ja Eurajoki 7 – viitta Eurajoki 31 satamarajalla;
- 22) Rauman eteläinen väylä: Alueella reunamerkki Erkki – poiju Hanskloppi.  
  
Kielto ei koske kohtaamisia ja ohittamisia, joissa vähintään toisena osapuolena on suurimmalta pituudeltaan alle 45 metriä pitkä alus.

## 4.3 Archipelago VTS

Kihdin majakan itäpuolella (60° 04,6' N, 021° 08,3' E) yhteysalukset ja saaristolii-kenteen lautat, joilla on toimiva ja käytössä oleva automaattinen tunnistusjärjes-telmä (AIS), on tehtävä lähtöilmoitus satamasta tai ankkuripaikalta näkyvyyden ol-lessa alle 1 meripeninkulma.

### Kohtaamis- ja ohittamiskieltoalueet

Archipelago VTS:n alueella on seuraavat pysyvät kohtaamis- ja ohittamiskieltoalu-eet. Tarkennettu alue, koordinaatit ja karttakuvat ovat aluekohtaisesti liitteessä I.

- 23) Utö-Naantali -väylä: Alueella Lövsjär, poijupari Lövsjär ja Baggisgrundet – viitta Kristina;
  - 24) Ledsjärin rinnakkaisväylä: Alueella Ledsund, poiju Remmargrundet –poiju Storgrundet;
  - 25) Prästjärin rinnakkaisväylä: Alueella Väst Prästjär, poijupari Prästjär 3 ja Prästjär 4 – reunamerkki Finngrund ja poiju Prästjärsgrund;
  - 26) Nyhamn-Rödsjär -väylä: Alueella Ost Prästjär, poijupari Strömmingsgrun-det ja Prästjärskobben – poiju Prästjär itä;
- Kielto ei koske kohtaamisia ja ohittamisia, joissa vähintään toisena osapuolena on suurimmalta pituudeltaan alle 45 metriä pitkä alus.
- 27) Nyhamn-Rödsjär -väylä: Alueella Ljungö, viitta Sånoklubb – sektoriloisto Ljungö;
  - 28) Apteekkarin väylä: Alueella Hjulgrund, viitta Apotekaren - Inre Jul-holmskläppen;
  - 29) Isokari-Lövsjär -väylä: Alueella Röngrund, viitta paukut – viitta Kruunun-maa;
  - 30) Isokari-Lövsjär -väylä: Alueella Kungsholm, reunamerkki Kungsholm – viitta Skäri;

Kielto ei koske kohtaamisia ja ohittamisia, joissa vähintään toisena osapuolena on suurimmalta pituudeltaan alle 45 metriä pitkä alus.

- 31) Hepokarin väylä: Alueella poijupari Suntinkari ja Ruuhikivikko – Nuhja.

## 5 Suomenlahden VTS-keskus

Liikenteen porrastusjärjestely on käytössä Suomenlahden VTS-keskuksen toiminta-alueella. Porrastusjärjestely voi perustua vallitseviin olosuhteisiin, kuten huonoon näkyvyyteen, poikkeuksellisiin tuuliolosuhteisiin, vedenkorkeuteen ja jäätilantee-seen, tai liikennetilanteeseen, kuten ruuhkaan, erikoiskuljetukseen tai muuhun lii-kennettä rajoittavaan tai vaarantavaan seikkaan.

VTS-palveluntarjoajan tulee tiedottaa porrastuksen käyttöönotosta ja porrastusta-vasta.

Lähtölupamenettely on käytössä Helsingin satamassa Suomenlahden VTS-keskuksen alueella. Fintraffic Meriliikenteenohjaus Oy ja satama voivat sopia

lähtölupamenettelystä yhteistoimintasopimuksella. Lähtölupamenettely on kuvattuna VTS-aluekohtaisessa ohjeessa (Master's Guide).

## 5.1 Hanko VTS

### Kohtaamis- ja ohittamiskieltoalueet

Hanko VTS:n alueella on seuraavat pysyvät kohtaamis- ja ohittamiskieltoalueet. Tarkennettu alue, koordinaatit ja karttakuvat ovat aluekohtaisesti liitteessä I.

- 32) Lappohjan väylä: Alueella sektoriloisto Nybergskan – viitta-pojjupari Brannskär ja Skomakarskär;
- 33) Utö-Hanko -väylä (itäinen osa): Alueella Smörsten - Norra Klippingen, poiju Skogskärsport – poiju Norra Klippingen;
- 34) Utö-Hanko -väylä (itäinen osa): Alueella Albertsklackarna, poiju Östertistron – poiju Granskär;
- 35) Kistskär-Tulliniemi -väylä: Alueella viittapari Kistskär SV ja Måsgrundet – viittapari Tulliniemi ja Lilla Ankargrundet.

## 5.2 Helsinki VTS

Paikallisliikenteen alusten, jotka liikennöivät Helsingin edustalla ja joilla on toimiva ja käytössä oleva automaattinen tunnistusjärjestelmä (AIS), on tehtävä liikenneilmoitukset ainoastaan näkyvyyden ollessa alle 1 meripeninkulma.

### Kohtaamis- ja ohittamiskiellot

Helsinki VTS:n alueella on seuraavat pysyvät kohtaamis- ja ohittamiskieltoalueet. Tarkennettu alue, koordinaatit ja karttakuvat ovat aluekohtaisesti liitteessä I.

- 36) Inkoon väylä: Alueella Jaakobin salmi, poijupari Inkoo 15 ja Inkoo 16 – poijupari Inkoo 21 ja Inkoo 22;
- 37) Särkän 9,6/7,9 m väylä: Alueella Särkänsalmi, viittapari Försök ja Länsi-Musta 1 – viitta Särkkä itä;
- 38) Kustaanmiekka-Sörnäinen: Alueella Kustaanmiekan salmi;
- 39) Helsingin Länsisataman väylä: Alueella Katajaluoto, poiju Katajaluoto – poijupari Lintupaasi ja Tallskär;
- 40) Vuosaaren väylä: Alueella Poiju V 13 – poiju V 23;
- 41) Sköldvikin väylä: Alueella Poiju Varlaxuddenin luoto – sektoriloisto Esthamnsudden;

Kielto ei koske kohtaamisia ja ohittamisia, joissa vähintään toisena osapuolena on suurimmalta pituudeltaan alle 45 metriä pitkä alus.

- 42) Sköldvikin väylä: Alueella Köllhällen – poijuportti Neste C ja Neste G;

Kielto ei koske kohtaamisia ja ohittamisia, joissa vähintään toisena osapuolena on suurimmalta pituudeltaan alle 45 metriä pitkä alus.

- 43) Sköldvikin väylä: Alueella Stenörenin poijuportti.

Kielto ei koske kohtaamisia ja ohittamisia, joissa vähintään toisena osapuolena on suurimmalta pituudeltaan alle 45 metriä pitkä alus.

### **5.3 Kotka VTS**

#### **Kohtaamis- ja ohittamiskiellot**

Kotka VTS:n alueella on seuraavat pysyvät kohtaamis- ja ohittamiskieltoalueet. Tarkennettu alue, koordinaatit ja karttakuvat ovat aluekohtaisesti liitteessä I.

- 44) Ruotsinsalmen väylä: Alueella Ruotsinsalmi, viitta Ruotsinsalmi B – reuna-merkki Ruotsinsalmen diktaali 2;
- 45) Haminan väylä: Alueella Saukko, poiju H 13 – poiju H 18;
- 46) Loviisan väylä: Alueella Hudö, poijupari Hudö 4 ja Täktarn 3 – poiju Täktarn 7;
- 47) Loviisan väylä: Alueella Trollholmen, poiju Mackenzie – poiju Kalkgrundet (Loviisan satama-alueen raja).

### **6 Saimaa VTS**

Saimaalle saapuvan aluksen on annettava lähtöilmoitus lähtiessään Mälkiän sululta.

### **7 Voimaantulo**

Tämä määräys tulee voimaan x päivänä xxxkuuta 2024.

Ratkaisija

Esittelijä

## Alue / Område 1

Bothnia VTS

Tornio Röyttä väylä / Torneå Röyttä farled

### Sijainti / Läge (ETRS89) Lisätieto / Tilläggsuppgift

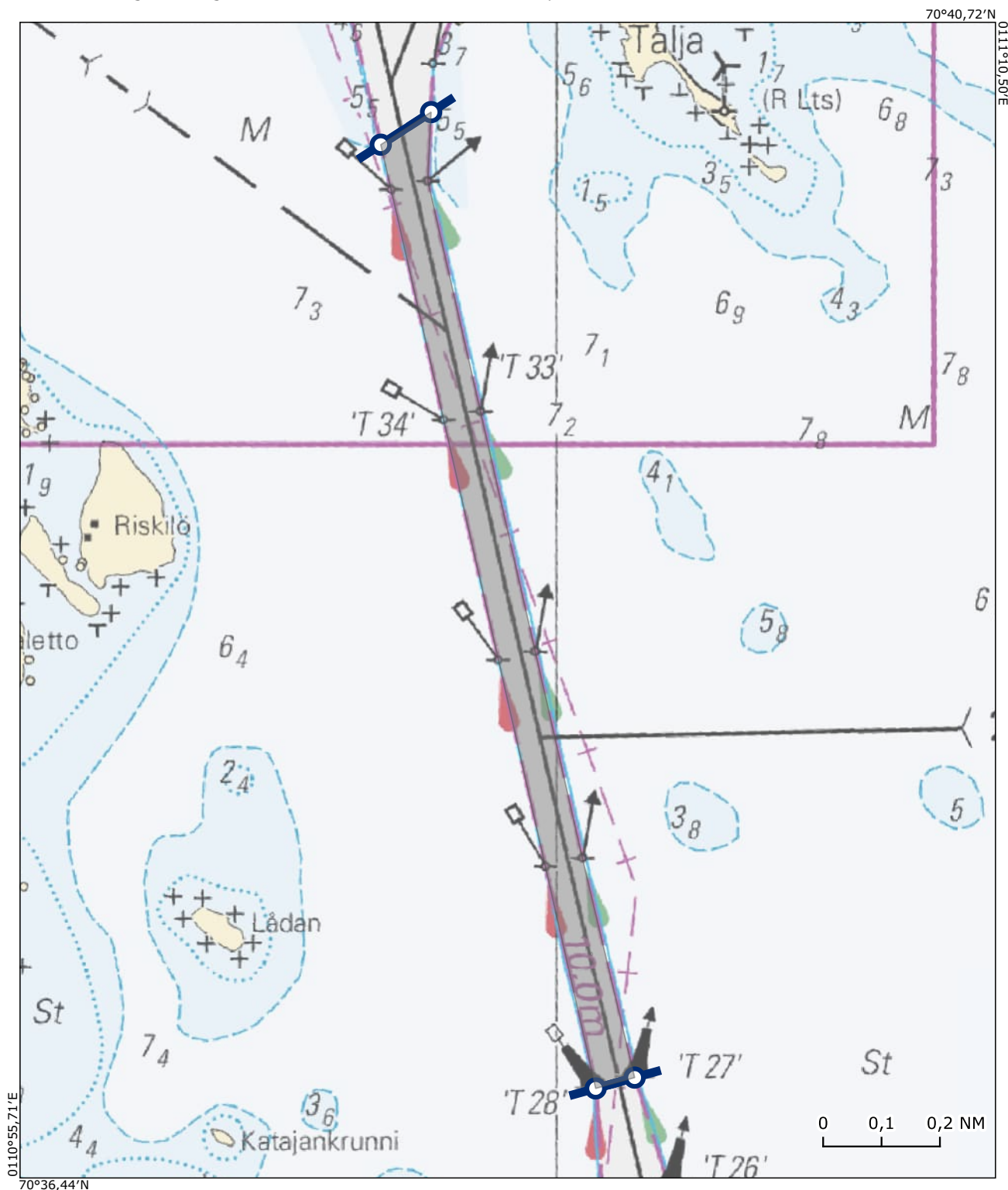
65°44,84'N 024°09,48'E

65°44,78'N 024°09,27'E

65°43,17'N 024°10,16'E

65°43,19'N 024°10,33'E

Kohtaamis- ja ohittamiskieltoalue on voimassa koordinaattiparin väliin jäävällä väyläalueella. Området med mötes- och omkörningsförbud gäller i farledsområdet mellan koordinatparet.



## Alue / Område 2

Bothnia VTS

Tornio Röyttä väylä / Torneå Röyttä farled

### Sijainti / Läge (ETRS89) Lisätieto / Tilläggsuppgift

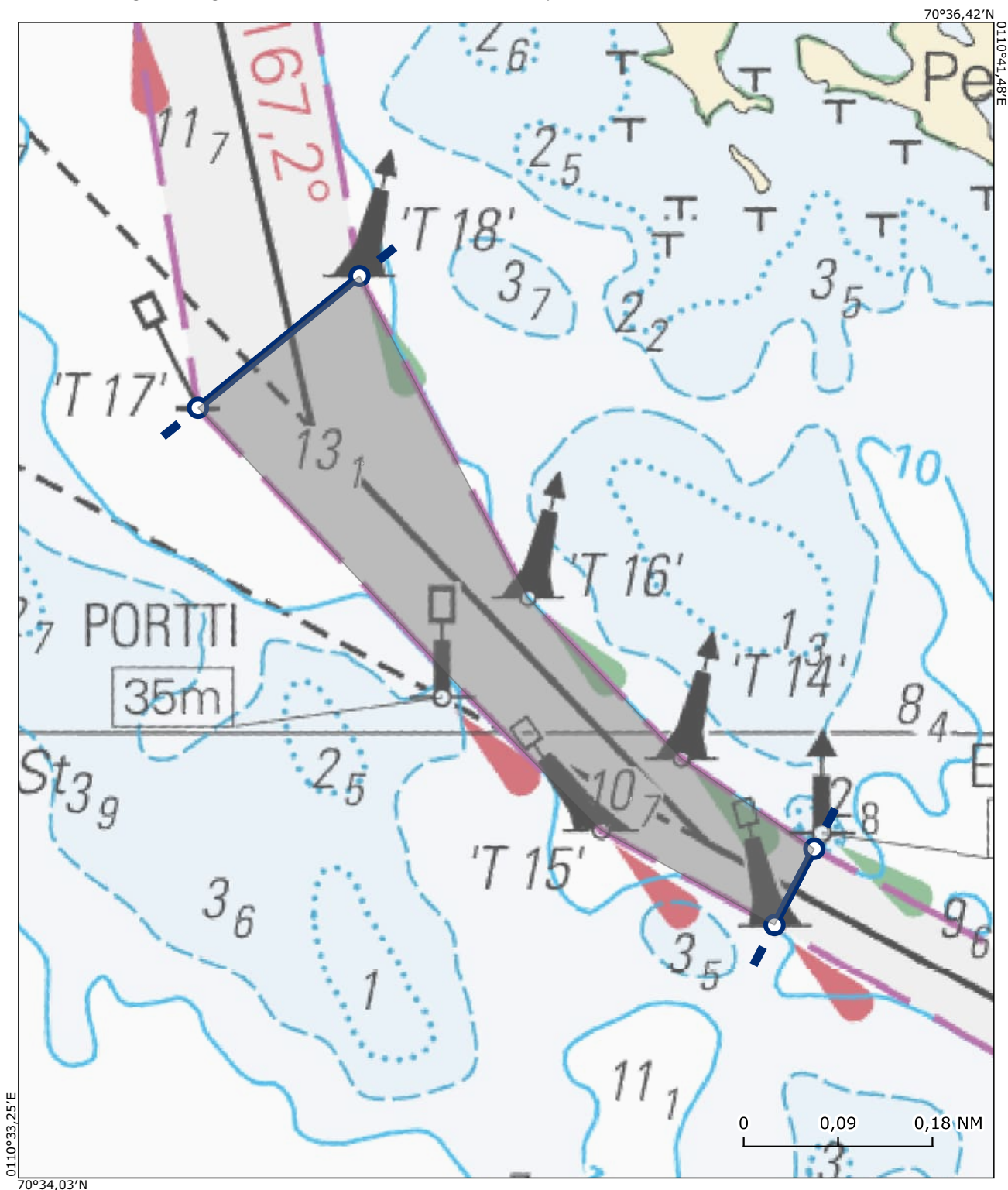
65°40,43'N 024°11,97'E

65°40,31'N 024°11,59'E

65°39,82'N 024°12,92'E

65°39,89'N 024°13,01'E

Kohtaamis- ja ohittamiskieltoalue on voimassa koordinaattiparin väliin jäävällä väyläalueella. Området med mötes- och omkörningsförbud gäller i farledsområdet mellan koordinatparet.





## Alue / Område 3

Bothnia VTS

Tornio Röyttä väylä / Torneå Röyttä farled

### Sijainti / Läge (ETRS89) Lisätieto / Tilläggsuppgift

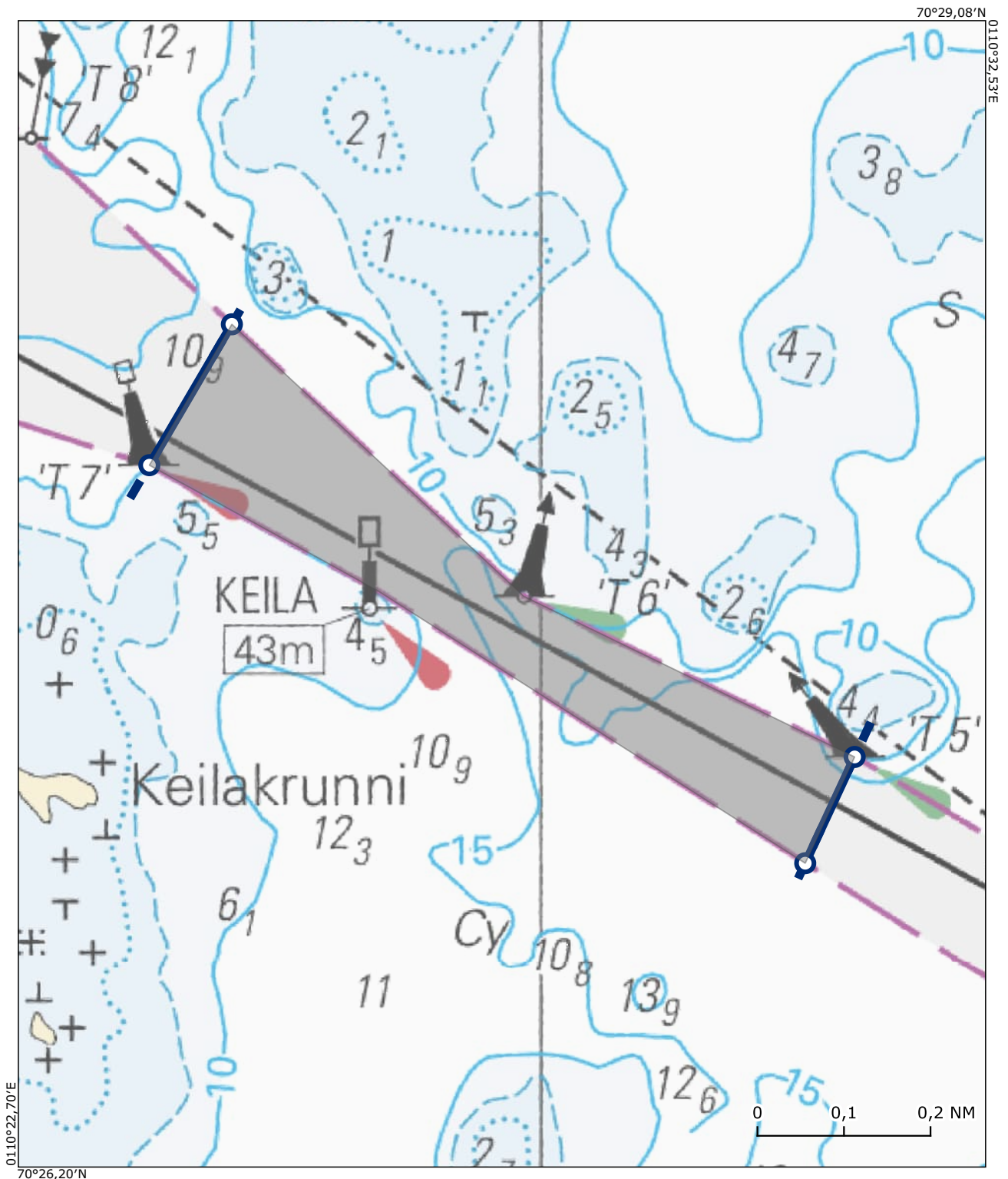
65°38,00'N 024°20,74'E

65°38,13'N 024°20,88'E

65°38,62'N 024°19,14'E

65°38,46'N 024°18,91'E

Kohtaamis- ja ohittamiskieltoalue on voimassa koordinaattiparin väliin jäävällä väyläalueella. Området med mötes- och omkörningsförbud gäller i farledsområdet mellan koordinatparet.



## Alue / Område 4

Bothnia VTS

Kemi Ajos väylä / Kemi Ajos farled

### Sijainti / Läge (ETRS89) Lisätieto / Tilläggsuppgift

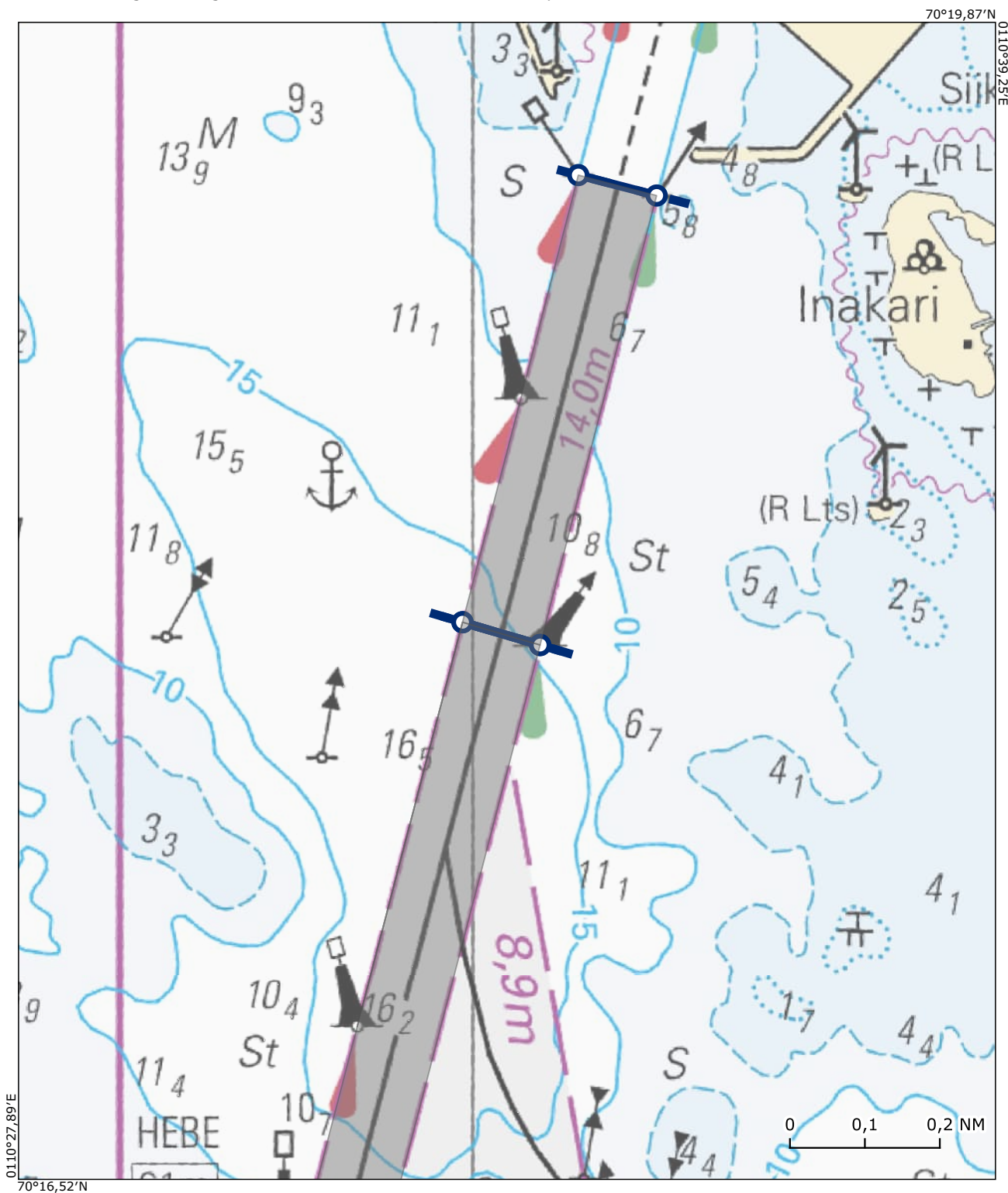
65°39,26'N 024°30,34'E

65°39,23'N 024°30,59'E

65°38,63'N 024°30,22'E

65°38,66'N 024°29,97'E

Kohtaamis- ja ohittamiskieltoalue on voimassa koordinaattiparin väliin jäävällä väyläalueella. Området med mötes- och omkörningsförbud gäller i farledsområdet mellan koordinatparet.



## Alue / Område 5

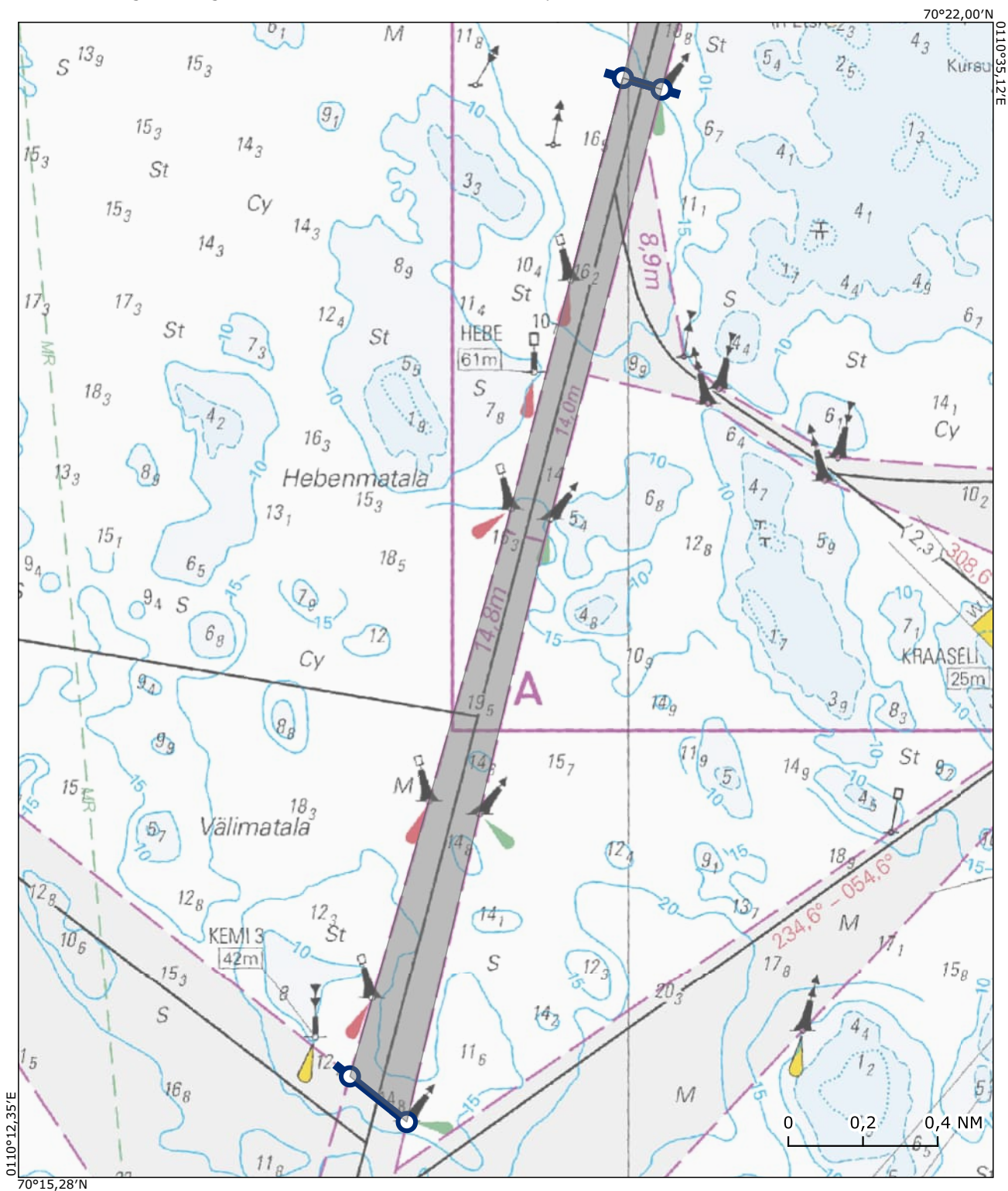
Bothnia VTS

Kemi Ajos väylä / Kemi Ajos farled

### Sijainti / Läge (ETRS89) Lisätieto / Tilläggsuppgift

65°35,88'N 024°28,57'E Voimassa, jos vähintään toinen aluksista on pituudeltaan 200 m tai yli  
65°36,00'N 024°28,21'E  
65°38,66'N 024°29,97'E Gäller om åtminstone ett av fartygen har en längd på 200 m eller mer  
65°38,63'N 024°30,22'E

Kohtaamis- ja ohittamiskieltoalue on voimassa koordinaattiparin väliin jäävällä väyläalueella. Området med mötes- och omkörningsförbud gäller i farledsområdet mellan koordinatparet.



## Alue / Område 6

Bothnia VTS

Veitsiluodon väylä / Veitsiluoto farled

### Sijainti / Läge (ETRS89) Lisätieto / Tilläggsuppgift

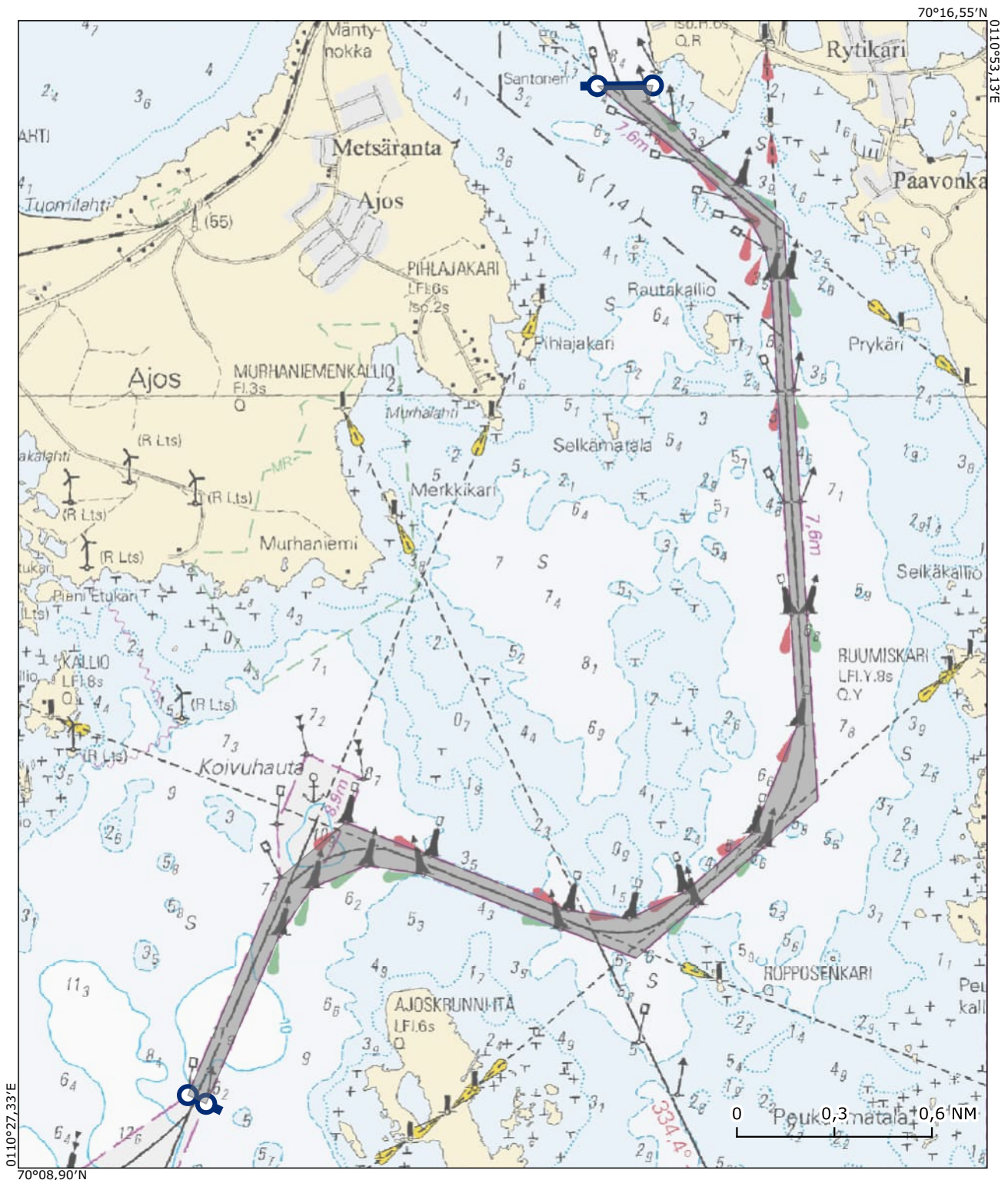
65°37,86'N 024°33,83'E

65°37,83'N 024°33,96'E

65°40,95'N 024°37,28'E

65°40,95'N 024°36,87'E

Kohtaamis- ja ohittamiskieltoalue on voimassa koordinaattiparin väliin jäävällä väyläalueella. Området med mötes- och omkörningsförbud gäller i farledsområdet mellan koordinatparet.



## Alue / Område 7

Bothnia VTS

Oulu 1 - Kattilankalla / Oulu 1 - Kattilankalla

### Sijainti / Läge (ETRS89) Lisätieto / Tilläggsuppgift

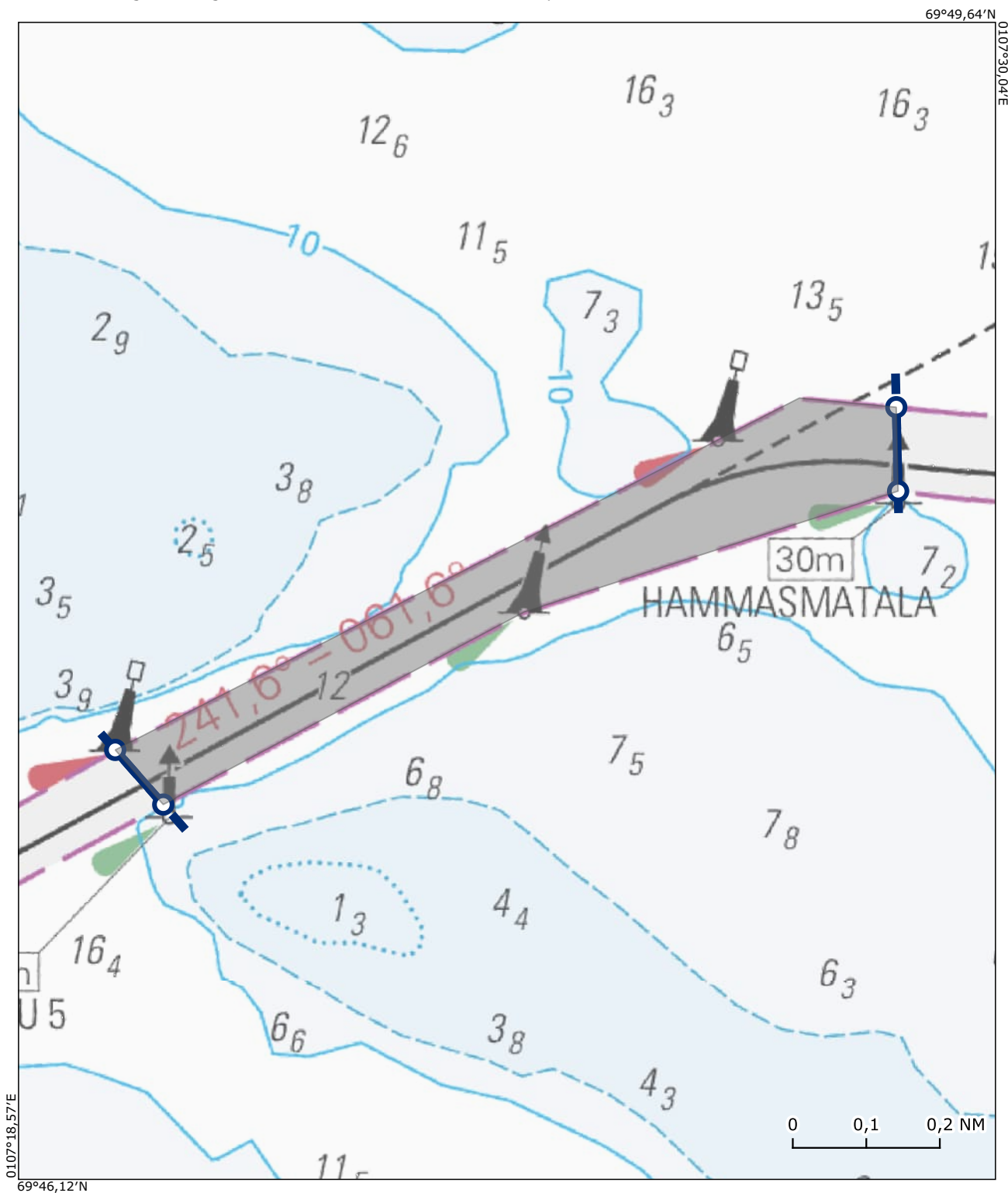
65°08,49'N 024°53,07'E

65°08,61'N 024°53,07'E

65°08,14'N 024°50,55'E

65°08,07'N 024°50,71'E

Kohtaamis- ja ohittamiskieltoalue on voimassa koordinaattiparin väliin jäävällä väyläalueella. Området med mötes- och omkörningsförbud gäller i farledsområdet mellan koordinatparet.



## Alue / Område 8

Bothnia VTS

Oulu - Kemi väylä / Uleåborg - Kemi farled

### Sijainti / Läge (ETRS89) Lisätieto / Tilläggsuppgift

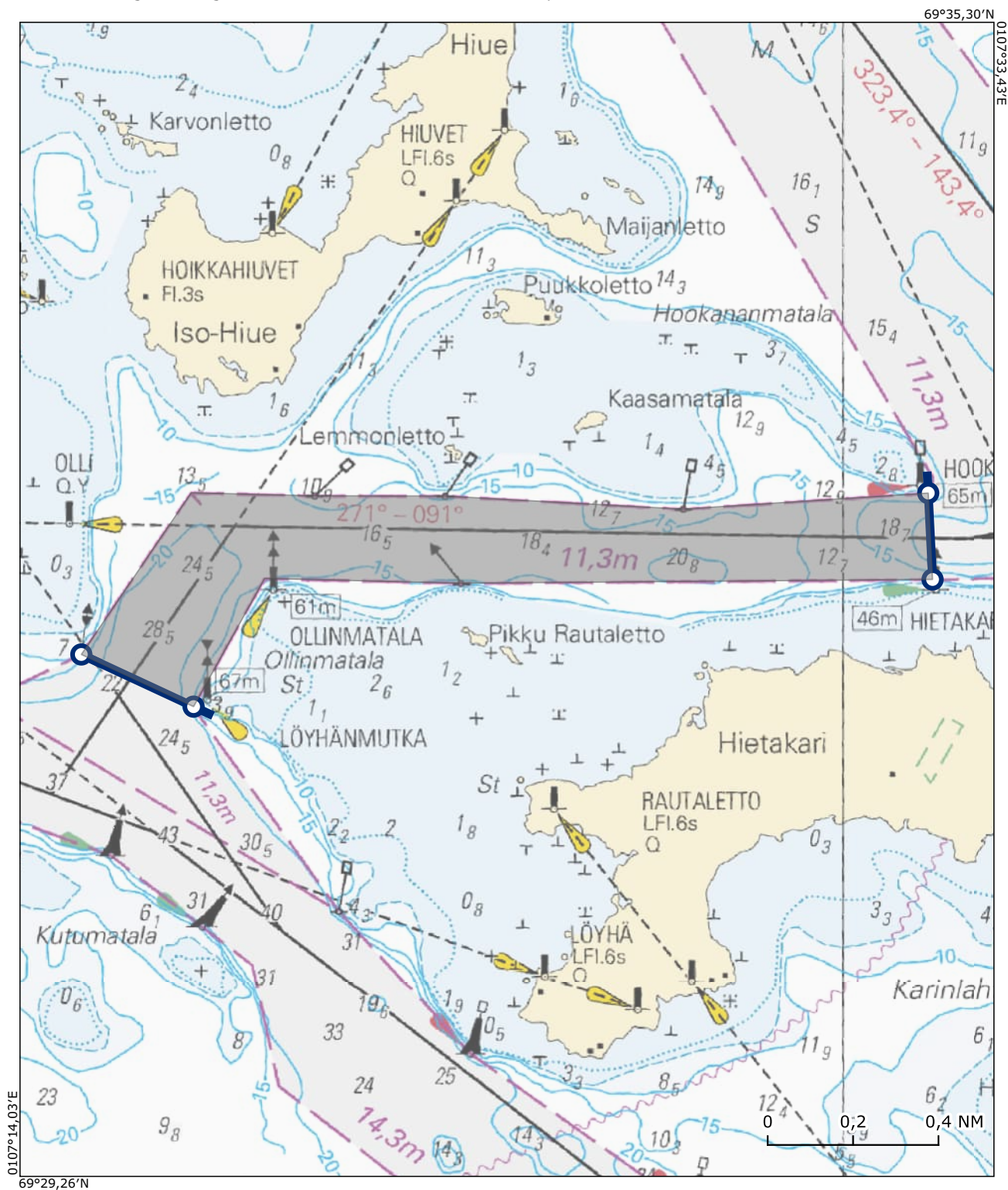
65°07,06'N 025°10,50'E

65°07,26'N 025°10,48'E

65°06,89'N 025°05,79'E

65°06,76'N 025°06,41'E

Kohtaamis- ja ohittamiskieltoalue on voimassa koordinaattiparin väliin jäävällä väyläalueella. Området med mötes- och omkörningsförbud gäller i farledsområdet mellan koordinatparet.



## Alue / Område 9

Bothnia VTS

Oulun väylä / Uleåborg farled

### Sijainti / Läge (ETRS89) Lisätieto / Tilläggsuppgift

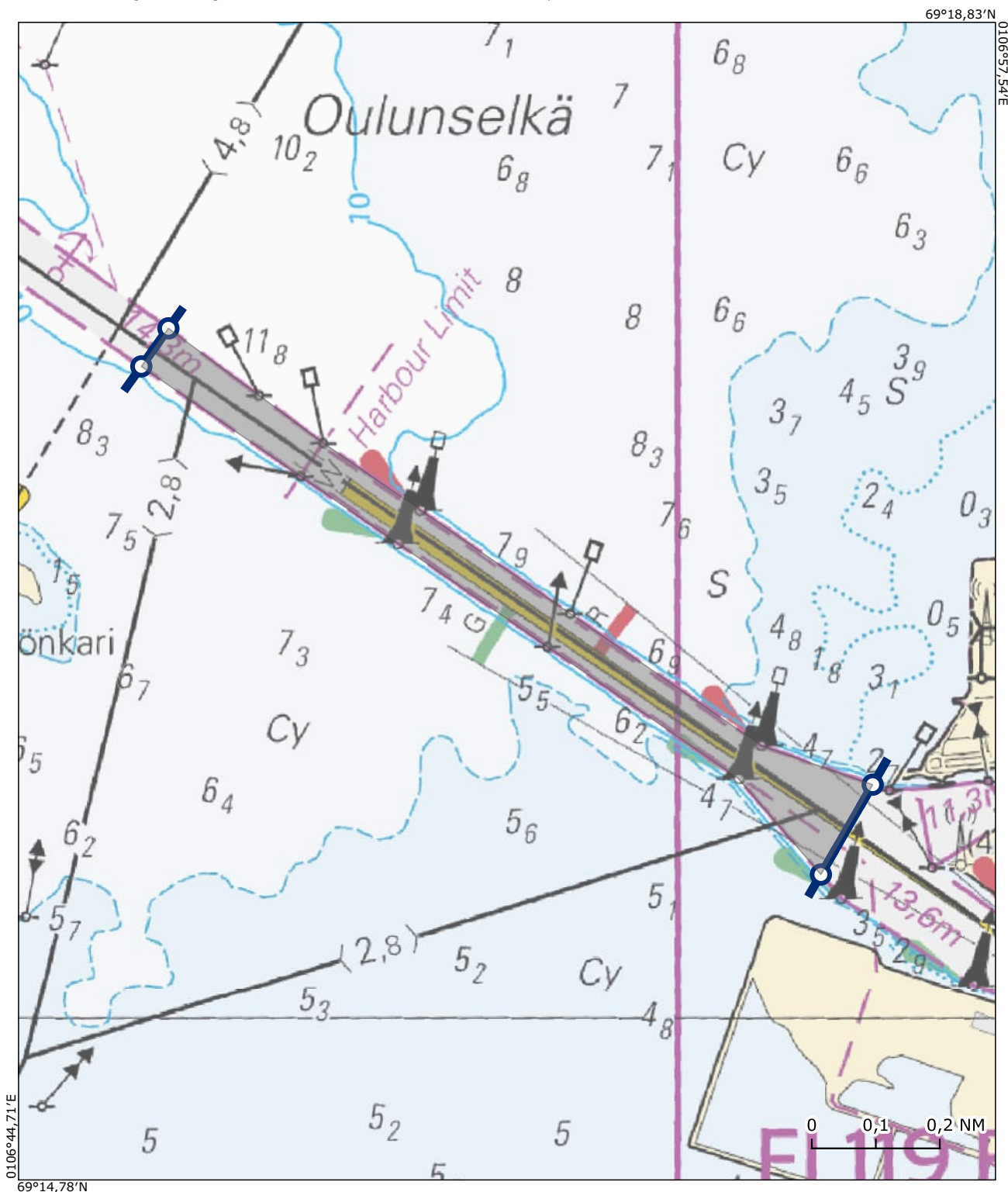
65°00,23'N 025°23,30'E

65°00,37'N 025°23,49'E

65°01,08'N 025°20,90'E

65°01,02'N 025°20,80'E

Kohtaamis- ja ohittamiskieltoalue on voimassa koordinaattiparin väliin jäävällä väyläalueella. Området med mötes- och omkörningsförbud gäller i farledsområdet mellan koordinatparet.



## Alue / Område 10

Bothnia VTS

Oulun väylä / Uleåborg farled

### Sijainti / Läge (ETRS89) Lisätieto / Tilläggsuppgift

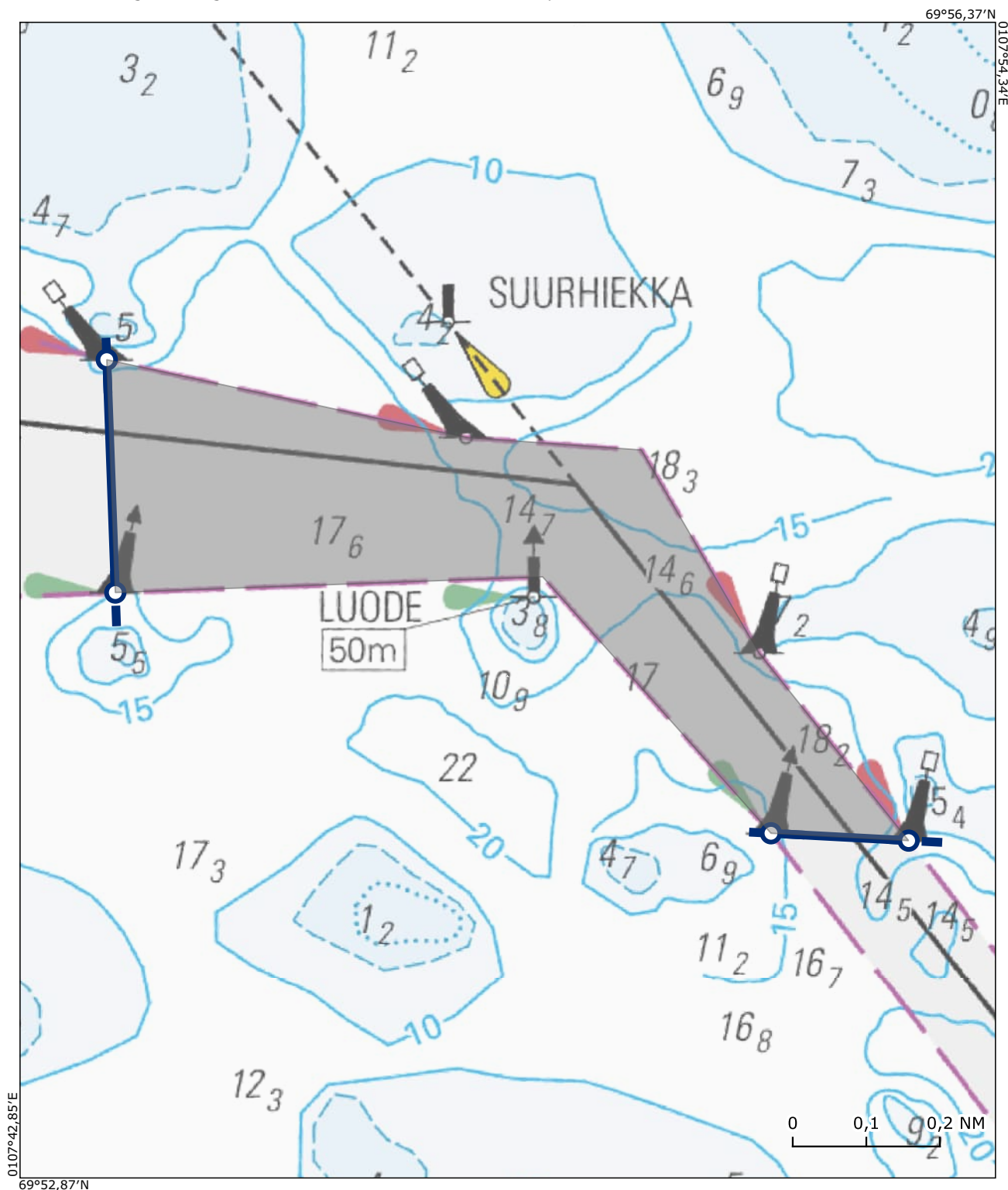
65°12,88'N 024°44,99'E

65°12,57'N 024°45,02'E

65°12,24'N 024°47,14'E

65°12,23'N 024°47,58'E

Kohtaamis- ja ohittamiskieltoalue on voimassa koordinaattiparin väliin jäävällä väyläalueella. Området med mötes- och omkörningsförbud gäller i farledsområdet mellan koordinatparet.





## Alue / Område 11

Bothnia VTS

Raahen väylä / Brahestad farled

### Sijainti / Läge (ETRS89) Lisätieto / Tilläggsuppgift

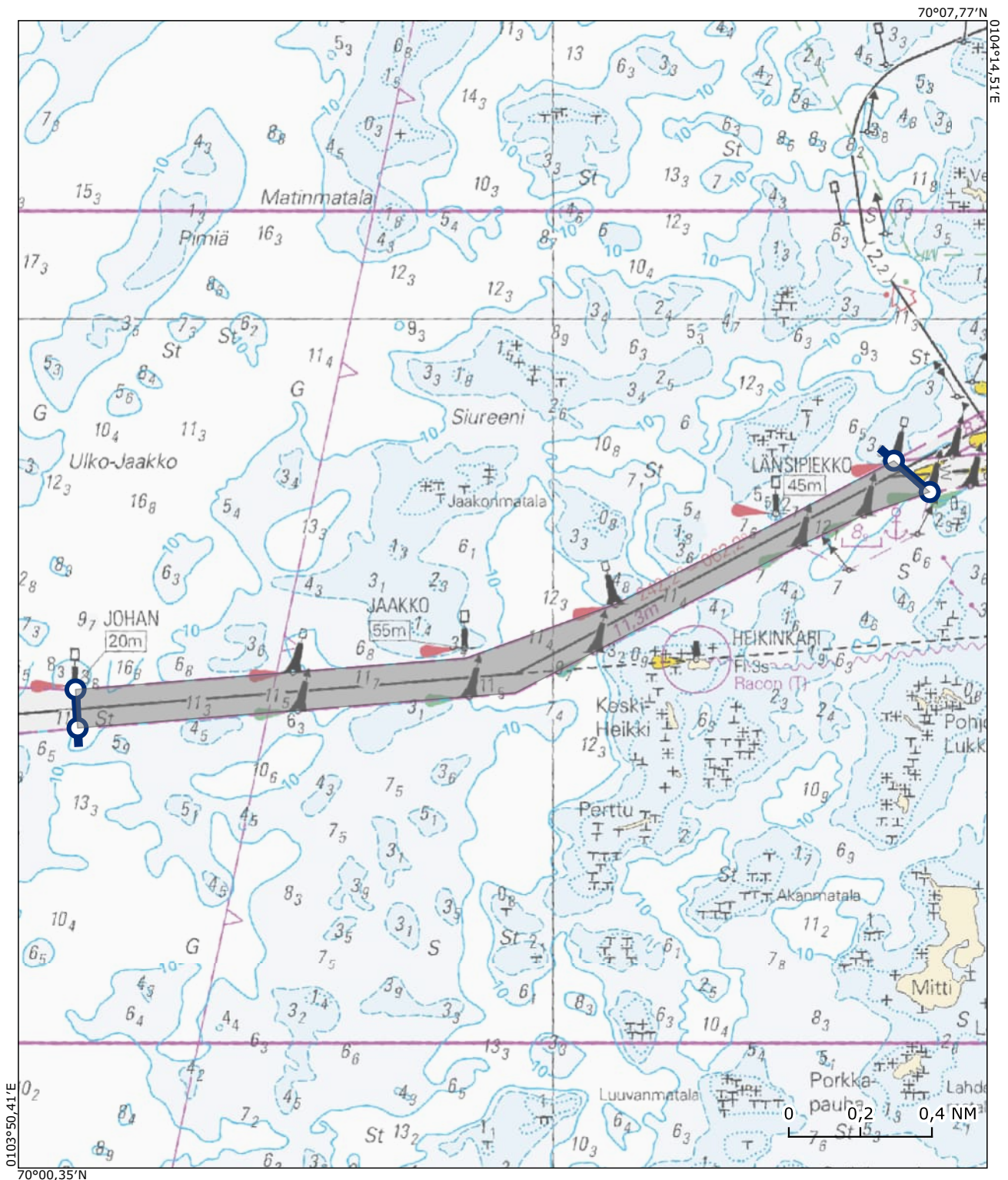
64°38,97'N 024°16,90'E

64°38,86'N 024°16,91'E

64°39,52'N 024°22,45'E

64°39,61'N 024°22,21'E

Kohtaamis- ja ohittamiskieltoalue on voimassa koordinaattiparin väliin jäävällä väyläalueella. Området med mötes- och omkörningsförbud gäller i farledsområdet mellan koordinatparet.



## Alue / Område 12

Bothnia VTS

Kalajokki Rahja väylä / Kalajoki Rahja farled

### Sijainti / Läge (ETRS89) Lisätieto / Tilläggsuppgift

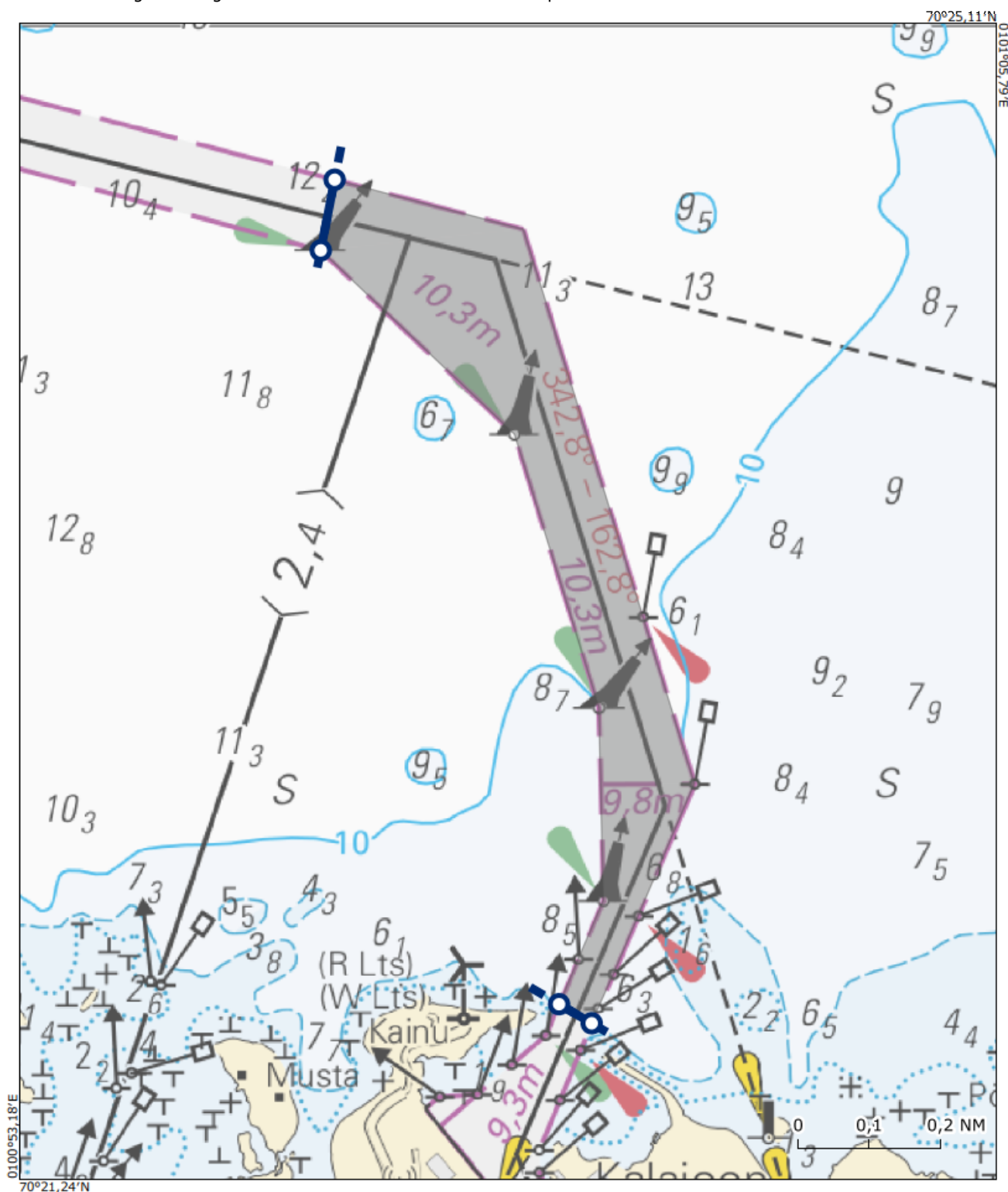
64°13,60'N 023°43,03'E

64°13,63'N 023°42,92'E

64°14,69'N 023°42,16'E

64°14,78'N 023°42,20'E

Kohtaamis- ja ohittamiskieltoalue on voimassa koordinaattiparin väliin jäävällä väyläalueella. Området med mötes- och omkörningsförbud gäller i farledsområdet mellan koordinatparet.



## Alue / Område 13

Bothnia VTS

Kokkolan väylä / Karleby farled

### Sijainti / Läge (ETRS89) Lisätieto / Tilläggsuppgift

63°53,52'N 022°59,34'E Voimassa, jos vähintään toinen aluksista on pituudeltaan 200 m tai yli  
63°53,55'N 022°59,57'E  
63°59,22'N 022°52,37'E Gäller om åtminstone ett av fartygen har en längd på 200 m eller mer  
63°59,20'N 022°51,75'E

Kohtaamis- ja ohittamiskieltoalue on voimassa koordinaattiparin väliin jäävällä väyläalueella. Området med mötes- och omkörningsförbud gäller i farledsområdet mellan koordinatparet.



## Alue / Område 14

Bothnia VTS

Kokkolan Kantasataman väylä / Karleby Stamhamnfarled

### Sijainti / Läge (ETRS89) Lisätieto / Tilläggsuppgift

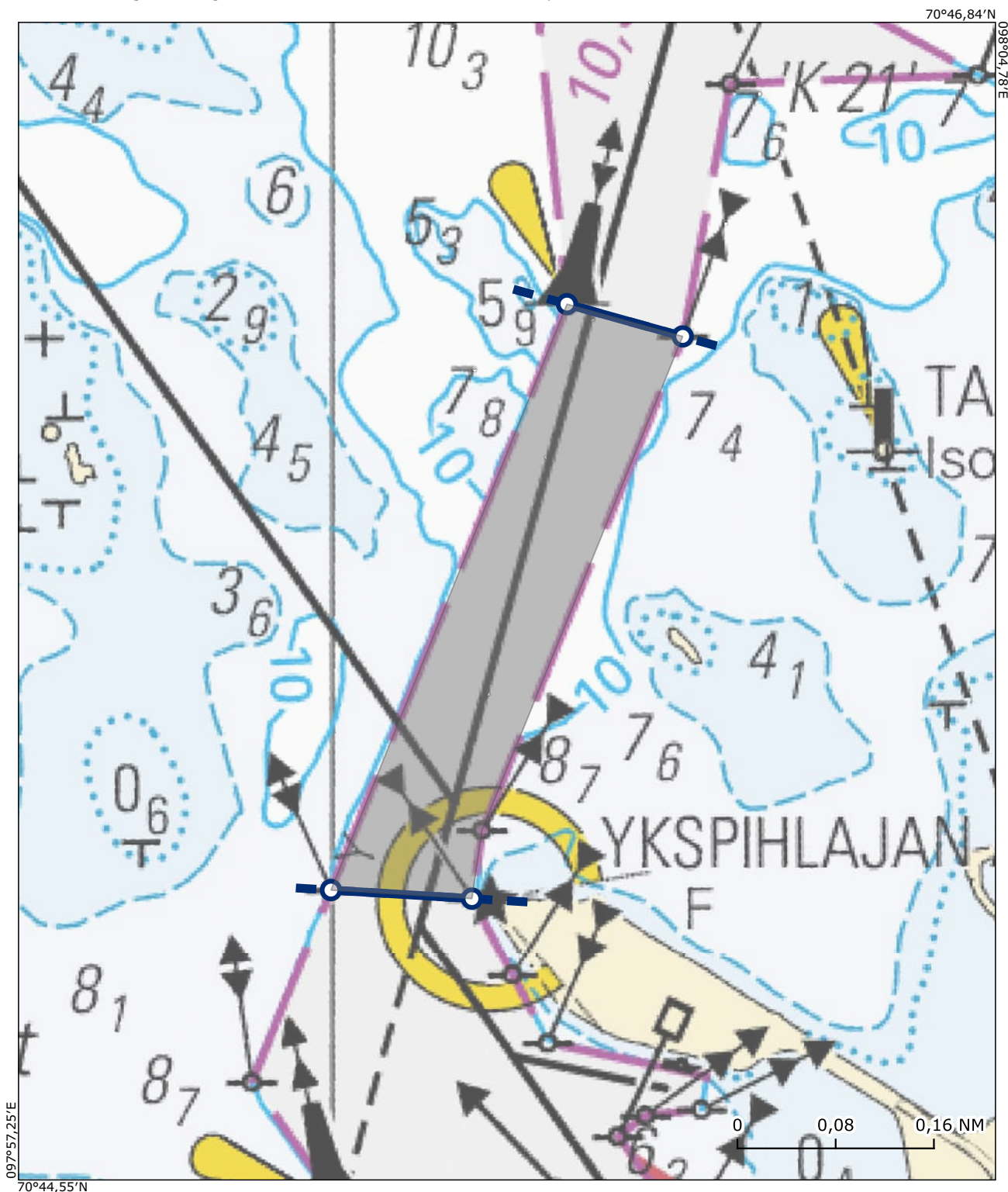
63°51,64'N 023°00,64'E

63°51,66'N 023°00,43'E

63°51,19'N 023°00,00'E

63°51,18'N 023°00,26'E

Kohtaamis- ja ohittamiskieltoalue on voimassa koordinaattiparin väliin jäävällä väyläalueella. Området med mötes- och omkörningsförbud gäller i farledsområdet mellan koordinatparet.



## Alue / Område 15

Bothnia VTS

Pietarsaaren väylä / Jakobstad farled

### Sijainti / Läge (ETRS89) Lisätieto / Tilläggsuppgift

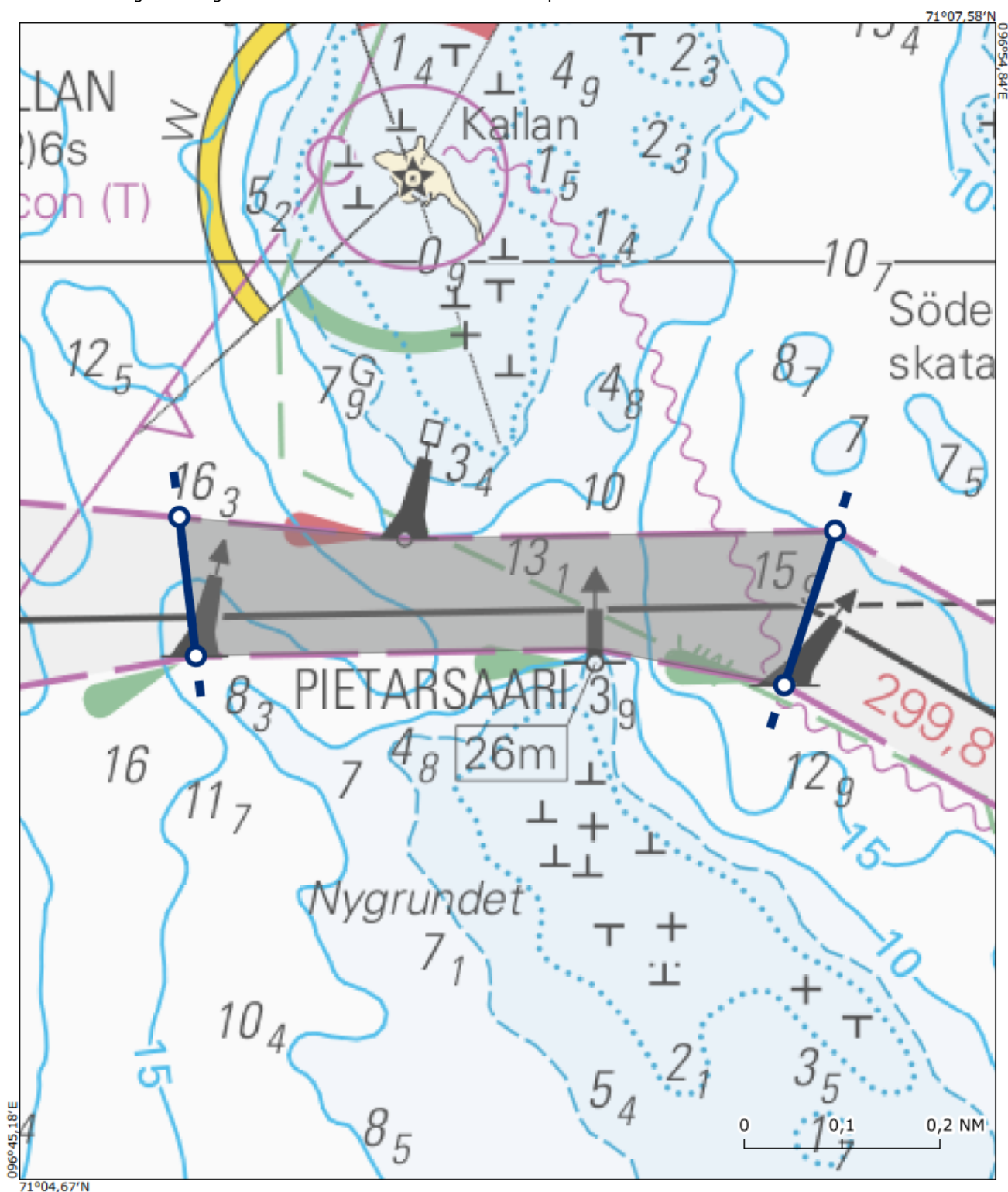
63°44,60'N 022°30,87'E

63°44,74'N 022°30,83'E

63°44,73'N 022°32,34'E

63°44,57'N 022°32,22'E

Kohtaamis- ja ohittamiskieltoalue on voimassa koordinaattiparin väliin jäävällä väyläalueella. Området med mötes- och omkörningsförbud gäller i farledsområdet mellan koordinatparet.



## Alue / Område 16

Bothnia VTS

Pietarsaaren väylä / Jakobstad farled

### Sijainti / Läge (ETRS89) Lisätieto / Tilläggsuppgift

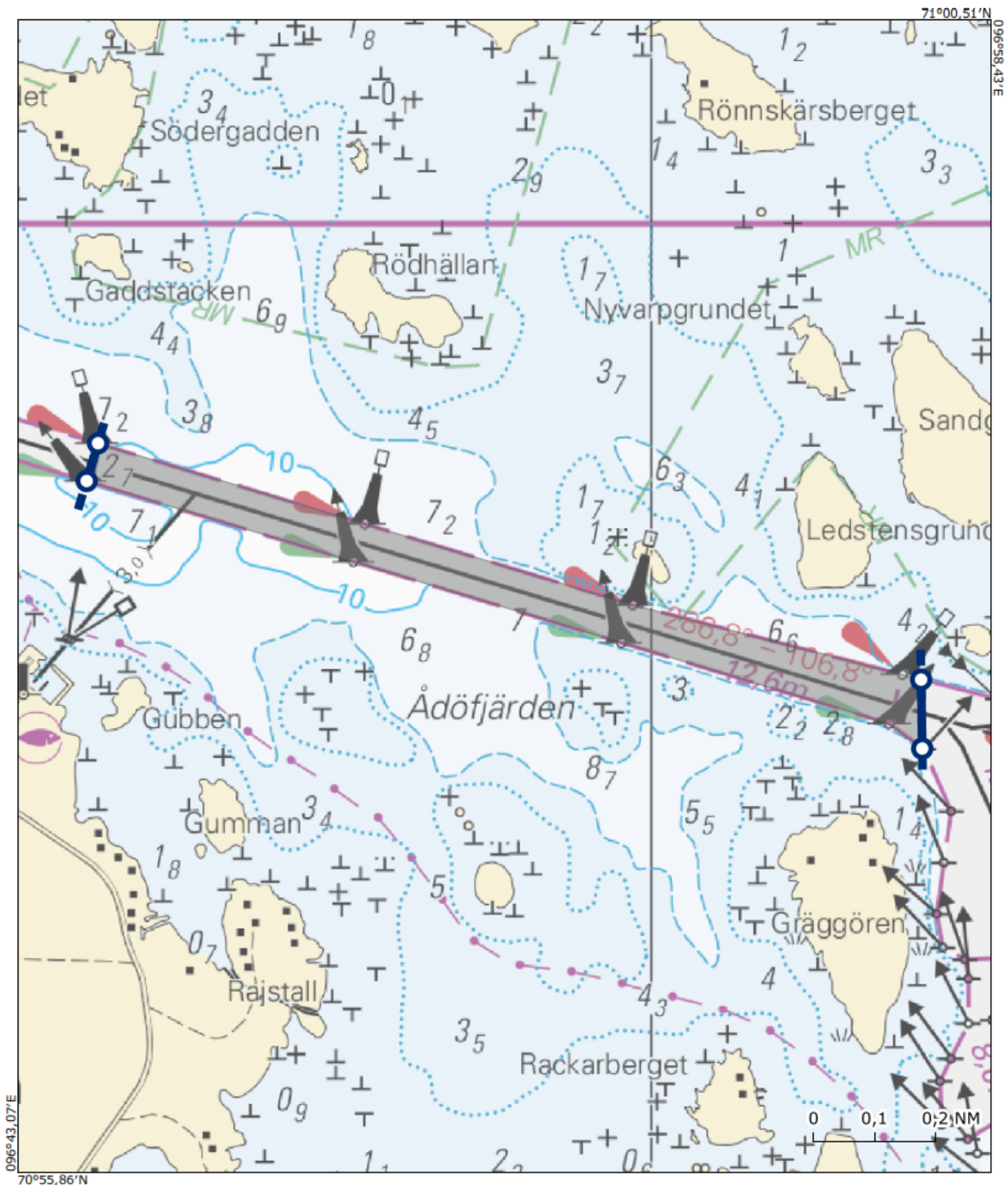
63°43,17'N 022°41,00'E

63°43,28'N 022°41,00'E

63°43,67'N 022°37,96'E

63°43,61'N 022°37,91'E

Kohtaamis- ja ohittamiskieltoalue on voimassa koordinaattiparin väliin jäävällä väyläalueella. Området med mötes- och omkörningsförbud gäller i farledsområdet mellan koordinatparet.



## Alue / Område 17

West Coast VTS

Vaasan väylä / Vasa farled

### Sijainti / Läge (ETRS89) Lisätieto / Tilläggsuppgift

63°05,16'N 021°32,05'E

63°05,21'N 021°32,09'E

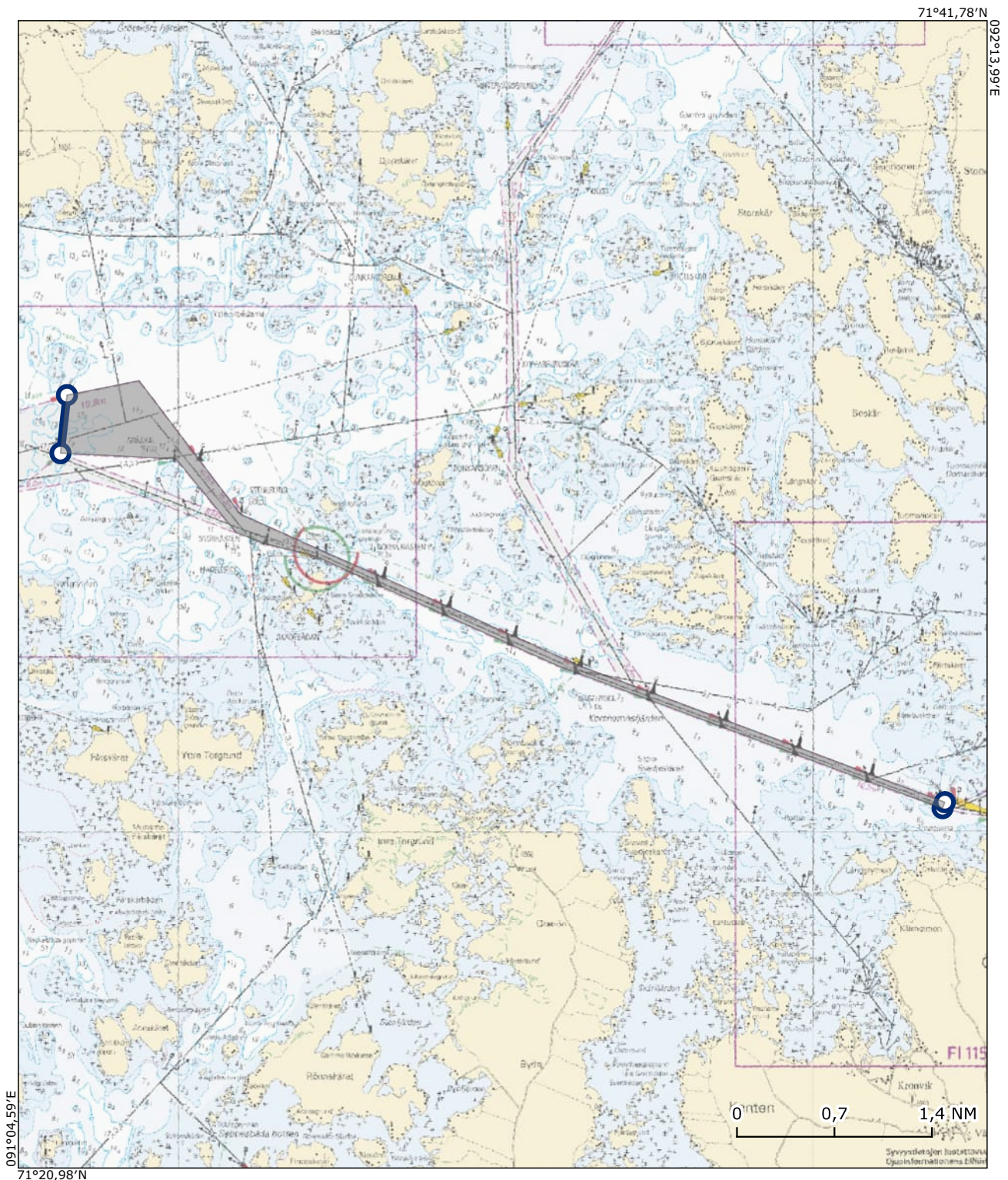
63°08,11'N 021°18,24'E

63°07,70'N 021°18,14'E

Ei koske jos vähintään toinen alus on alle 45 metriä pitkä

Gäller inte där den ena parten är ett fartyg vars längd understiger 45 meter

Kohtaamis- ja ohittamiskieltoalue on voimassa koordinaattiparin väliin jäävällä väyläalueella. Området med mötes- och omkörningsförbud gäller i farledsområdet mellan koordinatparet.



## Alue / Område 18

West Coast VTS

Kaskisten väylä / Kaskö farled

### Sijainti / Läge (ETRS89) Lisätieto / Tilläggsuppgift

62°19,30'N 021°11,65'E Ei koske jos vähintään toinen alus on alle 45 metriä pitkä

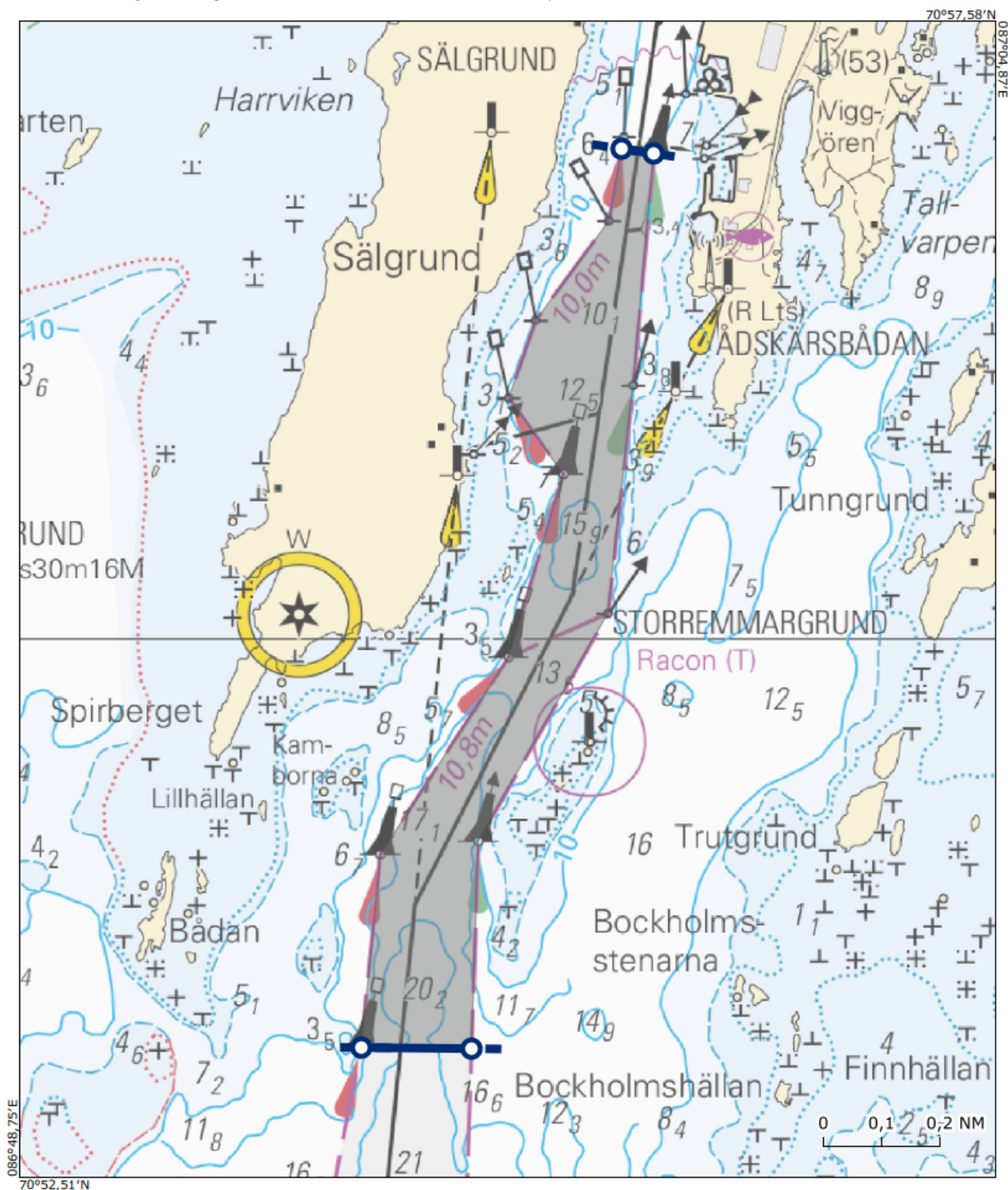
62°19,30'N 021°12,05'E

62°20,83'N 021°12,73'E

62°20,84'N 021°12,61'E

Gäller inte där den ena parten är ett fartyg vars längd understiger 45 meter

Kohtaamis- ja ohittamiskieltoalue on voimassa koordinaattiparin väliin jäävällä väyläalueella. Området med mötes- och omkörningsförbud gäller i farledsområdet mellan koordinatparet.





## Alue / Område 19

West Coast VTS

Kristiinankaupunki Karhusaari väylä / Kristinestad Björnön farled

### Sijainti / Läge (ETRS89) Lisätieto / Tilläggsuppgift

62°15,63'N 021°18,61'E

62°15,72'N 021°18,40'E

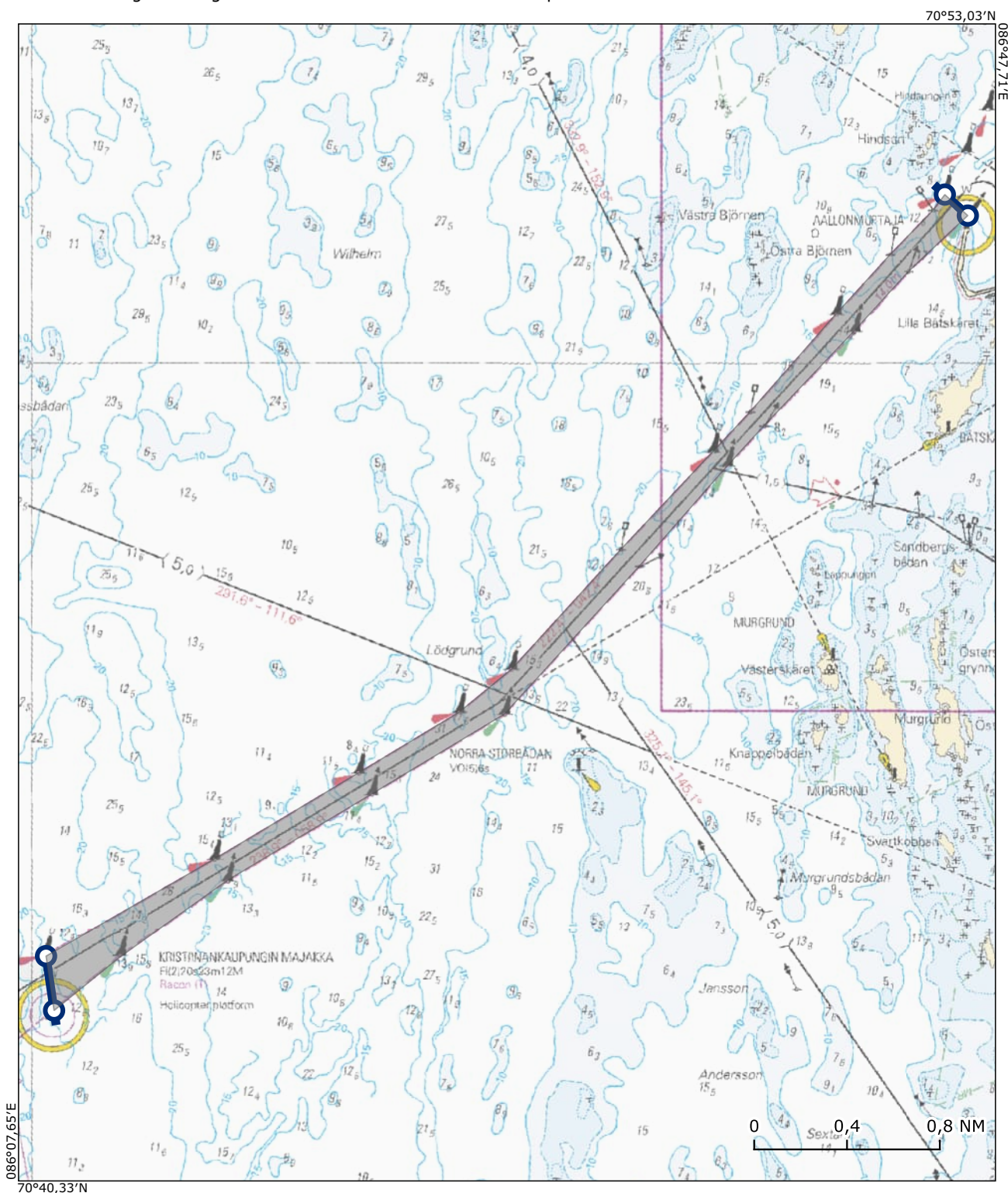
62°12,45'N 021°10,13'E

62°12,22'N 021°10,20'E

Ei koske jos vähintään toinen alus on alle 45 metriä pitkä

Gäller inte där den ena parten är ett fartyg vars längd understiger 45 meter

Kohtaamis- ja ohittamiskieltoalue on voimassa koordinaattiparin väliin jäävällä väyläalueella. Området med mötes- och omkörningsförbud gäller i farledsområdet mellan koordinatparet.



## Alue / Område 20

West Coast VTS

Merikarvian pohjoinen väylä / Merikarvia norra farled

### Sijainti / Läge (ETRS89) Lisätieto / Tilläggsuppgift

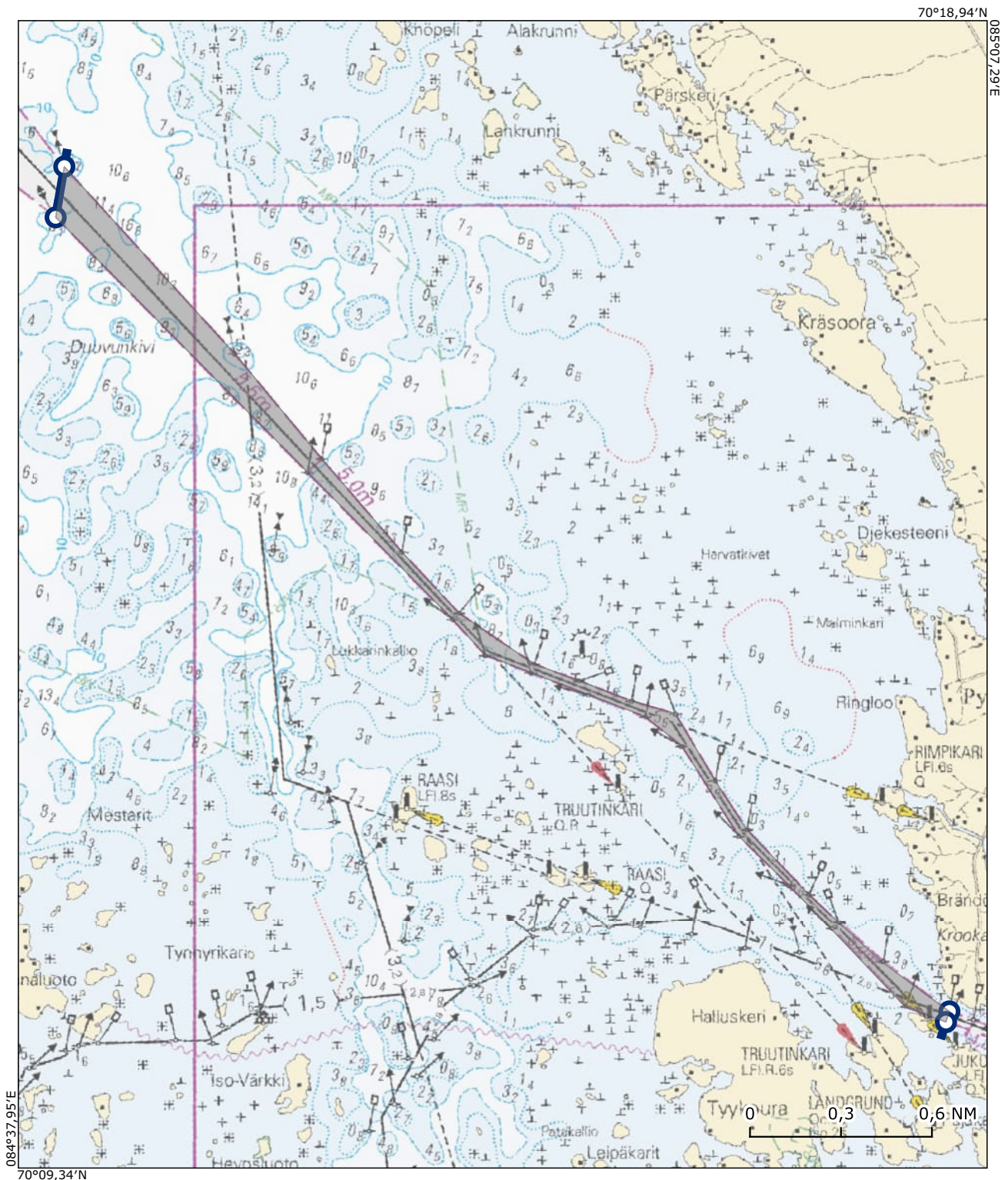
61°50,86'N 021°28,04'E

61°50,83'N 021°28,02'E

61°53,47'N 021°21,82'E

61°53,64'N 021°21,88'E

Kohtaamis- ja ohittamiskieltoalue on voimassa koordinaattiparin väliin jäävällä väyläalueella. Området med mötes- och omkörningsförbud gäller i farledsområdet mellan koordinatparet.

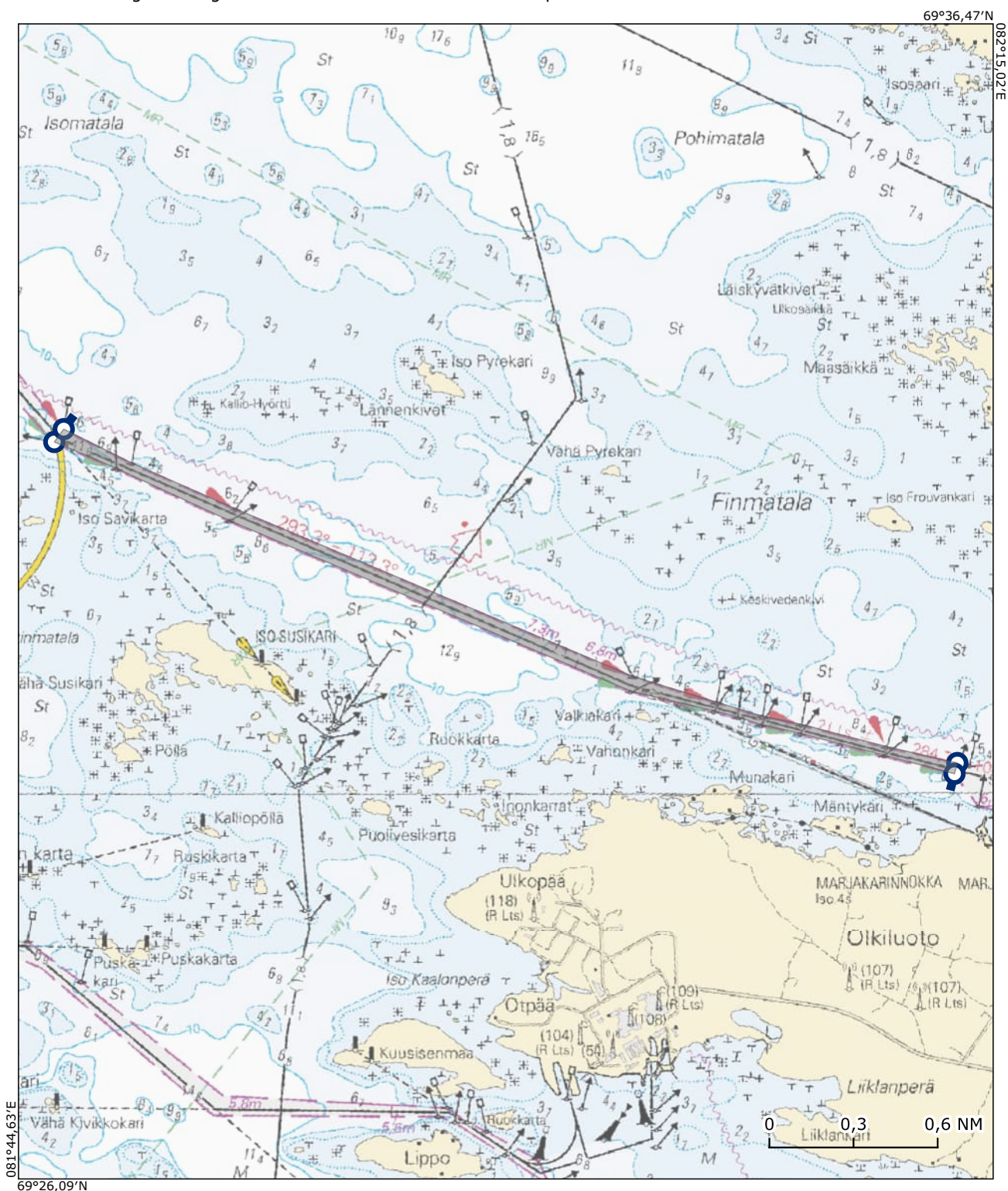


**Alue / Område 21**  
West Coast VTS  
Eurajoensalmen väylä /

**Sijainti / Läge (ETRS89) Lisätieto / Tilläggsuppgift**

61°15,11'N 021°28,96'E  
61°15,07'N 021°28,94'E  
61°16,25'N 021°22,30'E  
61°16,29'N 021°22,37'E

Kohtaamis- ja ohittamiskieltoalue on voimassa koordinaattiparin väliin jäävällä väyläalueella. Området med mötes- och omkörningsförbud gäller i farledsområdet mellan koordinatparet.



## Alue / Område 22

West Coast VTS

Rauman eteläinen väylä / Raumo södra farled

### Sijainti / Läge (ETRS89) Lisätieto / Tilläggsuppgift

61°06,68'N 021°23,80'E Ei koske jos vähintään toinen alus on alle 45 metriä pitkä

61°06,77'N 021°23,79'E

61°06,26'N 021°15,54'E

61°06,16'N 021°15,55'E

Gäller inte där den ena parten är ett fartyg vars längd understiger 45 meter

Kohtaamis- ja ohittamiskieltoalue on voimassa koordinaattiparin väliin jäävällä väyläalueella. Området med mötes- och omkörningsförbud gäller i farledsområdet mellan koordinatparet.



## Alue / Område 23

Archipelago VTS

Utö-Naantali väylä / Utö-Nådendal farled

### Sijainti / Läge (ETRS89) Lisätieto / Tilläggsuppgift

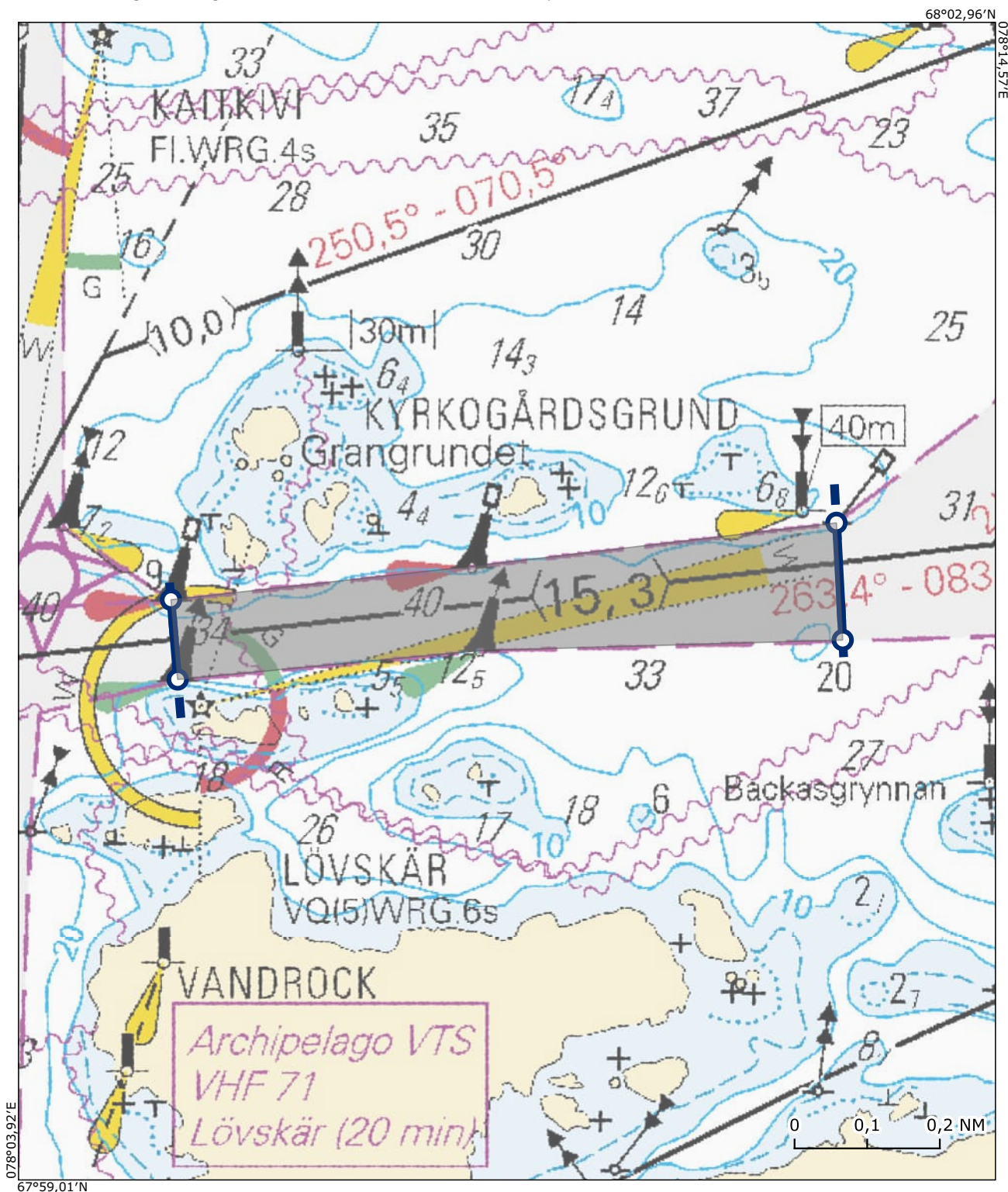
60°13,30'N 021°45,20'E

60°13,46'N 021°45,18'E

60°13,36'N 021°43,35'E

60°13,25'N 021°43,36'E

Kohtaamis- ja ohittamiskieltoalue on voimassa koordinaattiparin väliin jäävällä väyläalueella. Området med mötes- och omkörningsförbud gäller i farledsområdet mellan koordinatparet.



## Alue / Område 24

Archipelago VTS

Ledskärin rinnakkaisväylä / Ledskärs parallellfarled

### Sijainti / Läge (ETRS89) Lisätieto / Tilläggsuppgift

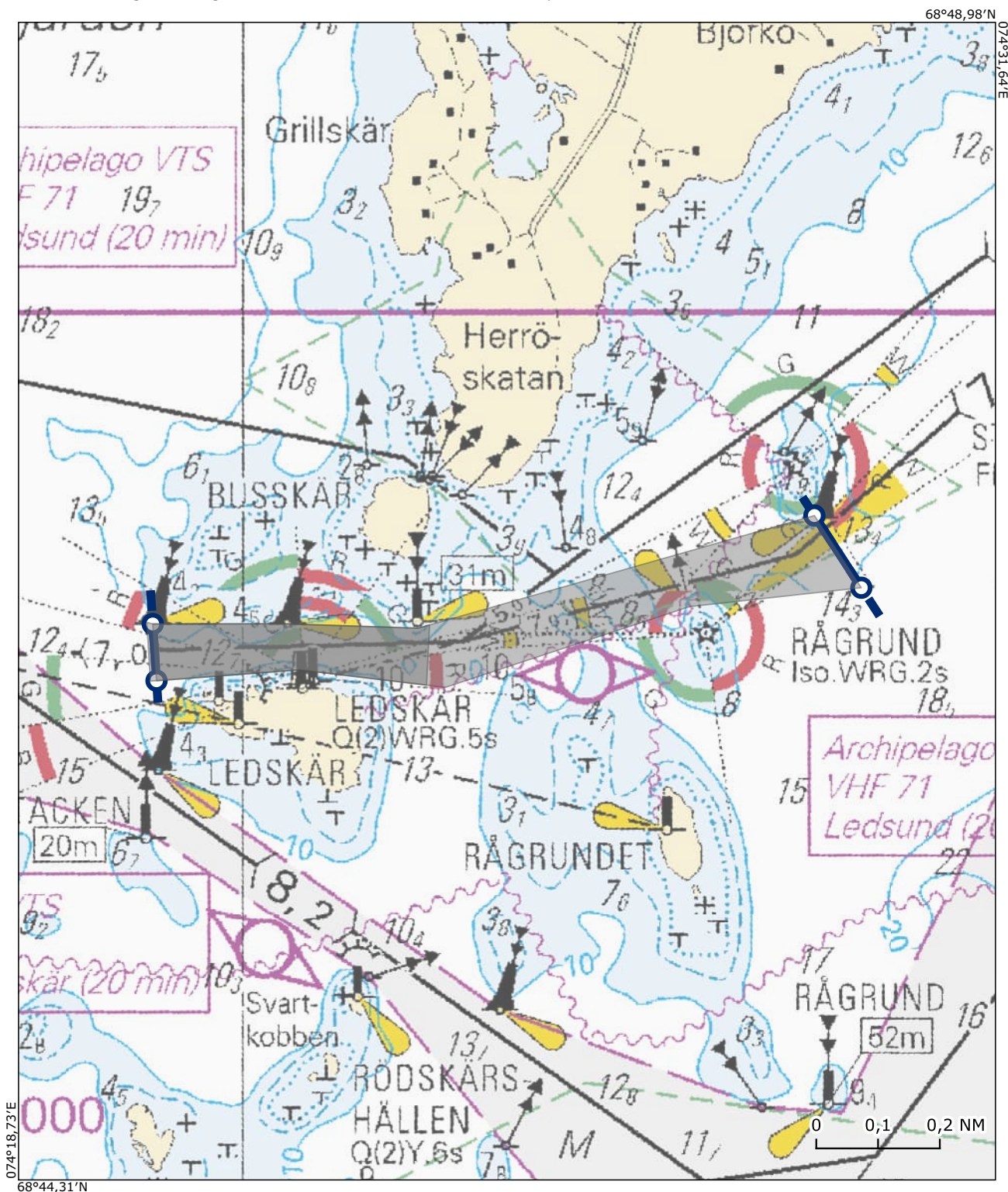
59°58,07'N 020°11,84'E

59°57,96'N 020°11,99'E

59°57,81'N 020°09,72'E

59°57,90'N 020°09,71'E

Kohtaamis- ja ohittamiskieltoalue on voimassa koordinaattiparin väliin jäävällä väyläalueella. Området med mötes- och omkörningsförbud gäller i farledsområdet mellan koordinatparet.



## Alue / Område 25

Archipelago VTS

Prästskärin rinnakkaisväylä / Prästskär parallellfarled

### Sijainti / Läge (ETRS89) Lisätieto / Tilläggsuppgift

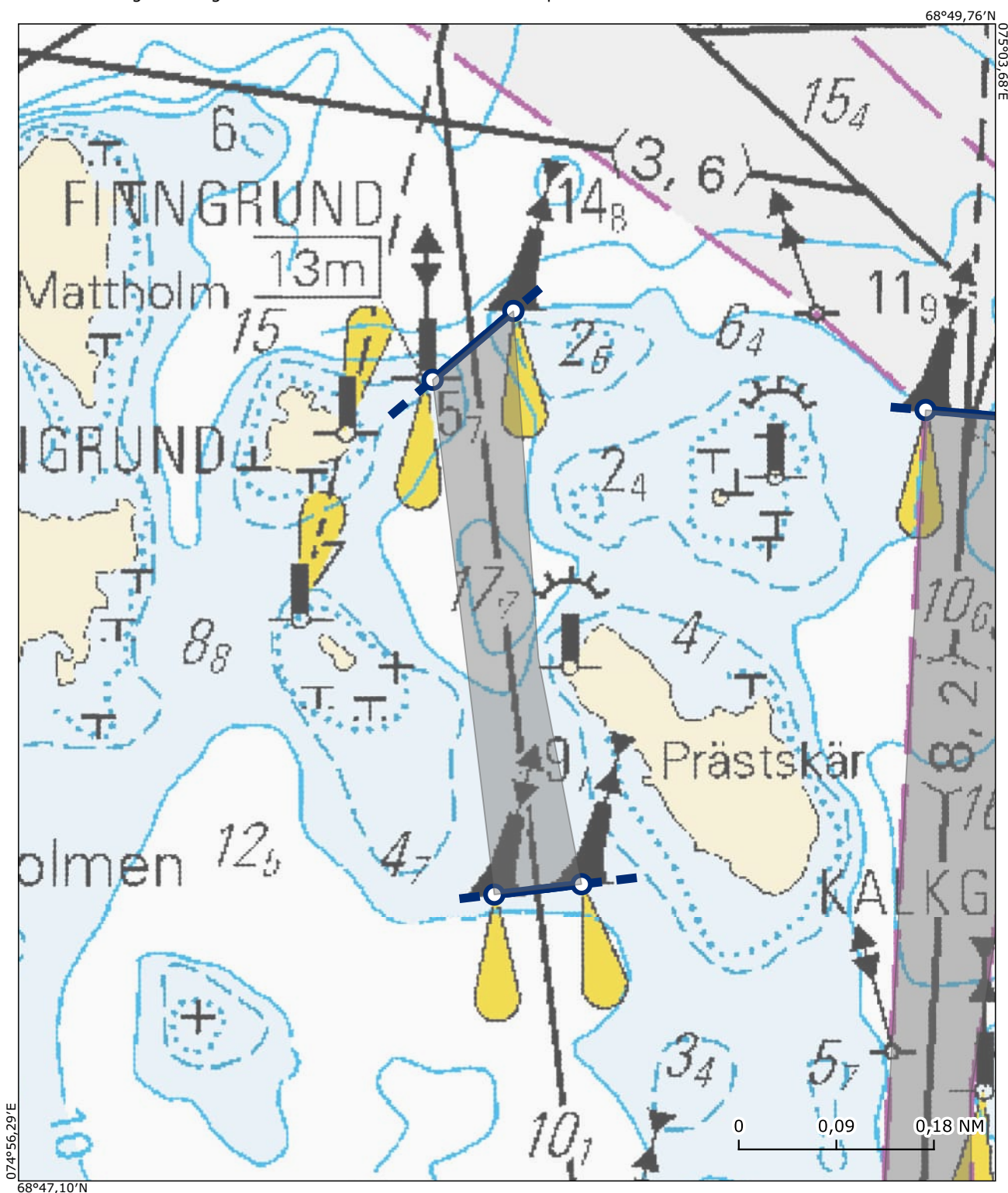
60°03,55'N 020°18,68'E

60°03,48'N 020°18,53'E

60°03,01'N 020°18,64'E

60°03,02'N 020°18,80'E

Kohtaamis- ja ohittamiskieltoalue on voimassa koordinaattiparin väliin jäävällä väyläalueella. Området med mötes- och omkörningsförbud gäller i farledsområdet mellan koordinatparet.



## Alue / Område 26

Archipelago VTS

Nyhamn-Rödsjär väylä / Nyhamn-Rödsjär farled

### Sijainti / Läge (ETRS89) Lisätieto / Tilläggsuppgift

60°03,46'N 020°19,44'E

60°03,44'N 020°19,71'E

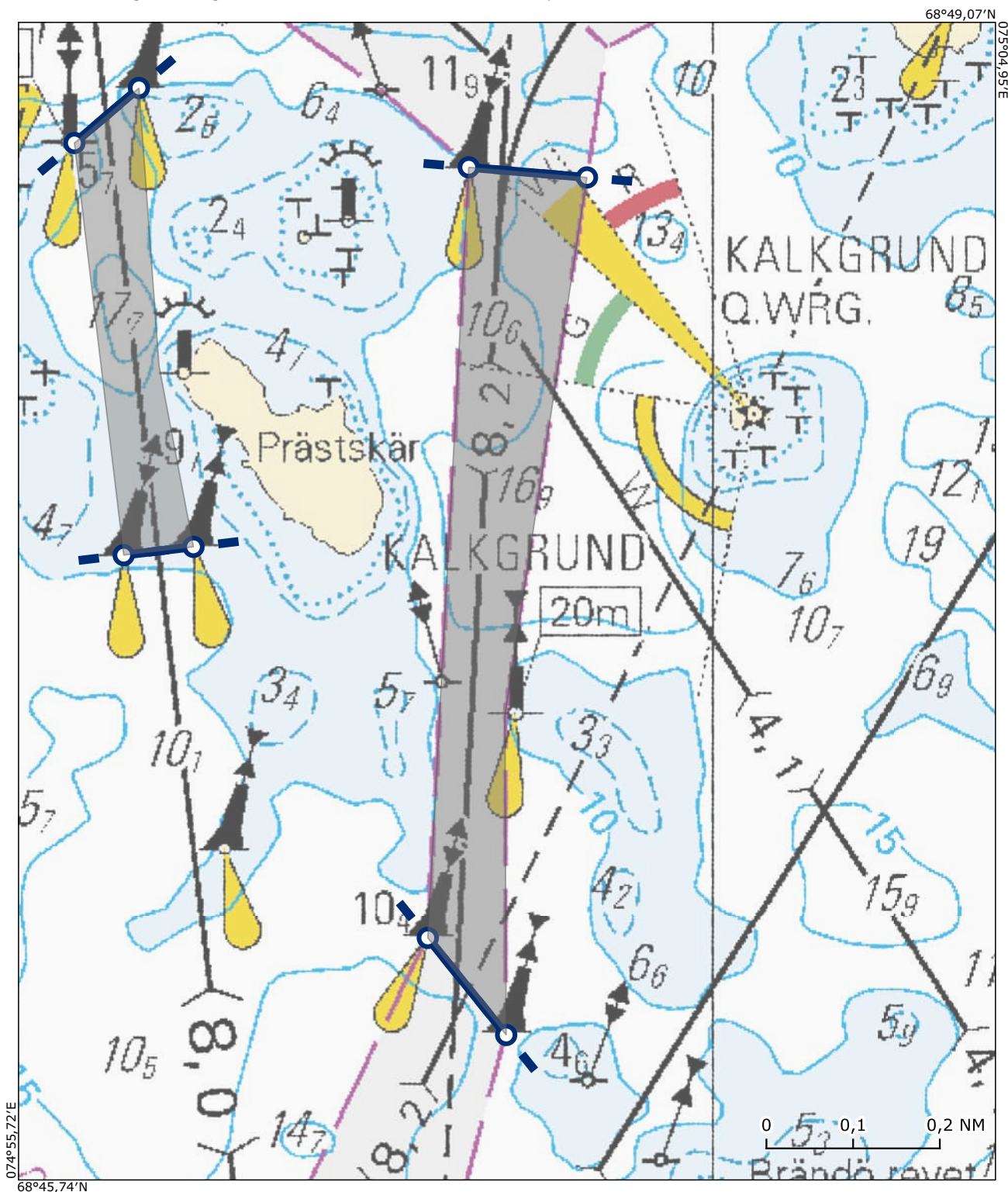
60°02,46'N 020°19,52'E

60°02,57'N 020°19,34'E

Ei koske jos vähintään toinen alus on alle 45 metriä pitkä

Gäller inte där den ena parten är ett fartyg vars längd understiger 45 meter

Kohtaamis- ja ohittamiskieltoalue on voimassa koordinaattiparin väliin jäävällä väyläalueella. Området med mötes- och omkörningsförbud gäller i farledsområdet mellan koordinatparet.





## Alue / Område 27

Archipelago VTS

Nyhamn-Rödsjär väylä / Nyhamn-Rödsjär farled

### Sijainti / Läge (ETRS89) Lisätieto / Tilläggsuppgift

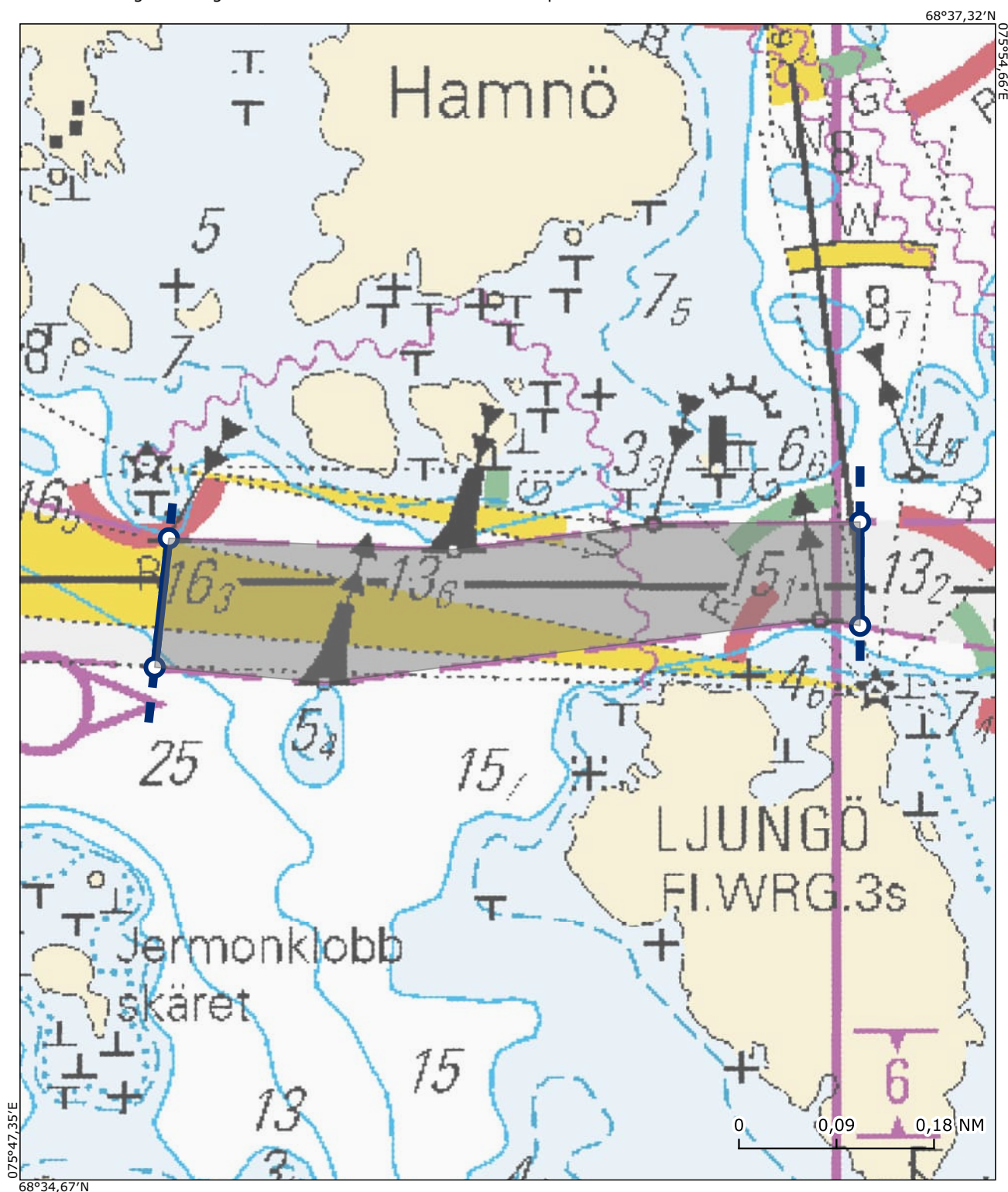
60°05,86'N 020°40,73'E

60°05,74'N 020°40,70'E

60°05,78'N 020°42,00'E

60°05,88'N 020°42,00'E

Kohtaamis- ja ohittamiskieltoalue on voimassa koordinaattiparin väliin jäävällä väyläalueella. Området med mötes- och omkörningsförbud gäller i farledsområdet mellan koordinatparet.



## Alue / Område 28

Archipelago VTS

Apteekkarin väylä / Apotekarens farled

### Sijainti / Läge (ETRS89) Lisätieto / Tilläggsuppgift

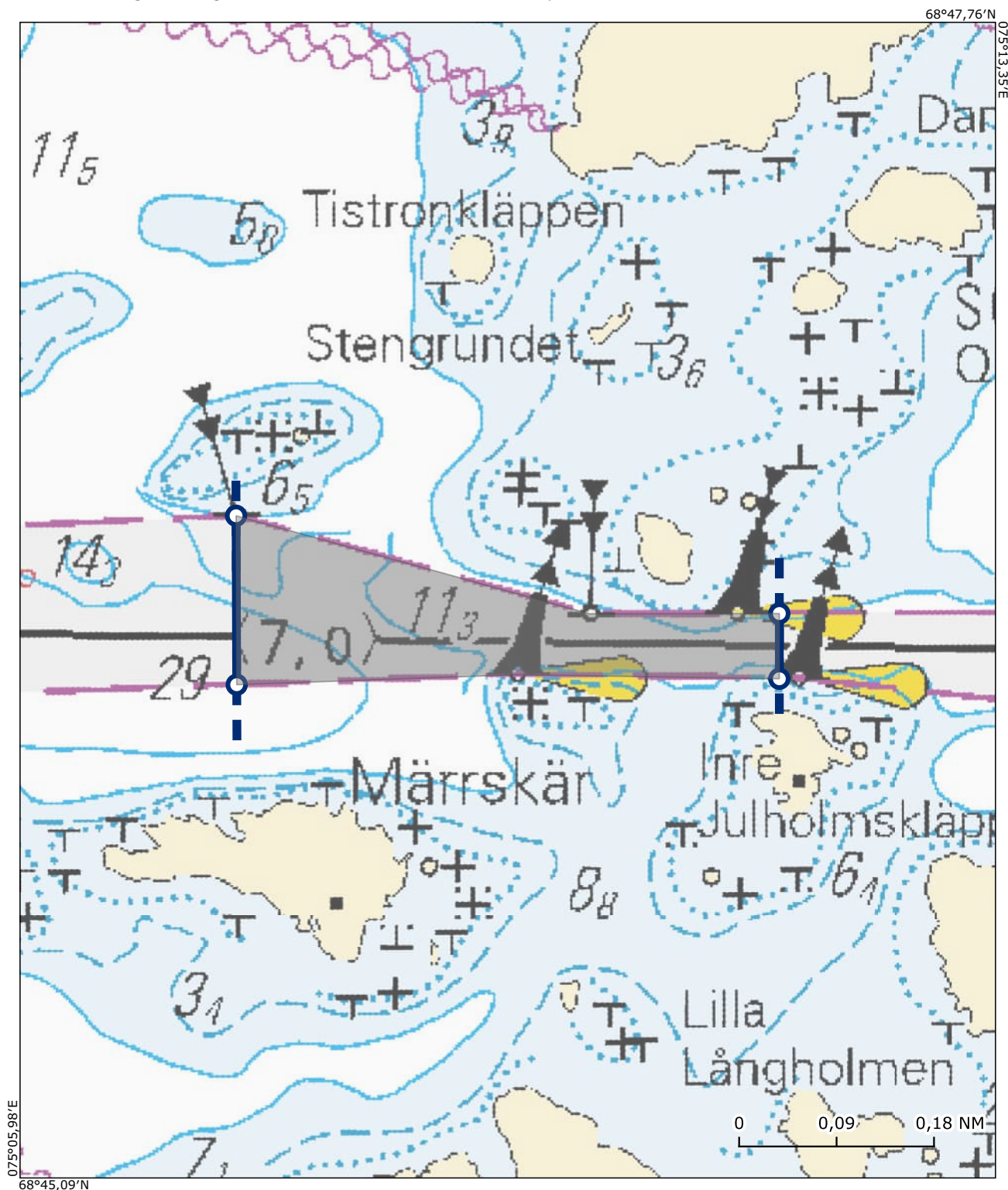
60°03,95'N 020°22,20'E

60°03,79'N 020°22,20'E

60°03,80'N 020°23,20'E

60°03,86'N 020°23,20'E

Kohtaamis- ja ohittamiskieltoalue on voimassa koordinaattiparin väliin jäävällä väyläalueella. Området med mötes- och omkörningsförbud gäller i farledsområdet mellan koordinatparet.



## Alue / Område 29

Archipelago VTS

Isokari-Lövsjär väylä / Enskär-Lövsjär farled

### Sijainti / Läge (ETRS89) Lisätieto / Tilläggsuppgift

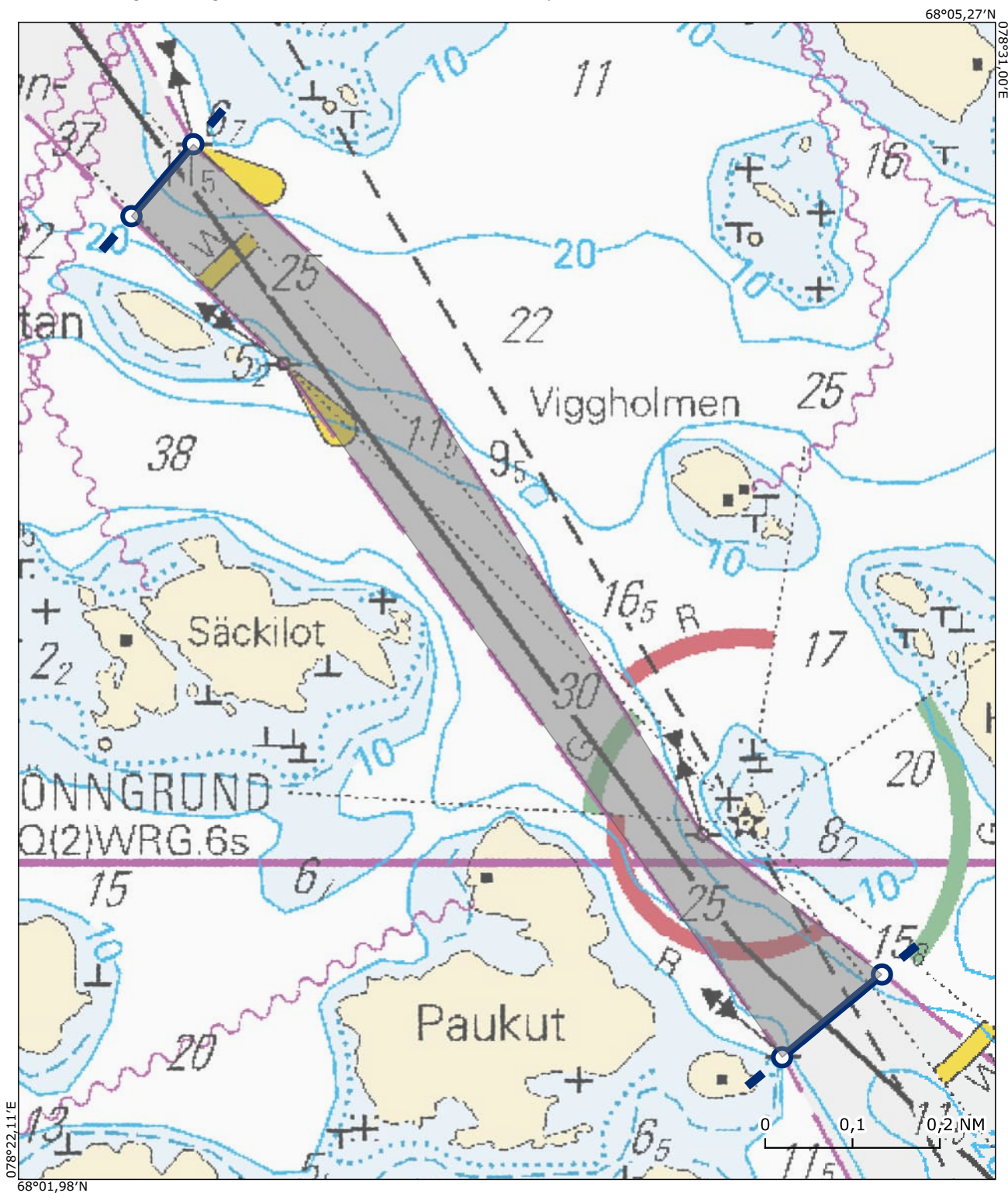
60°16,28'N 021°47,25'E

60°16,38'N 021°47,48'E

60°17,32'N 021°45,90'E

60°17,24'N 021°45,76'E

Kohtaamis- ja ohittamiskieltoalue on voimassa koordinaattiparin väliin jäävällä väyläalueella. Området med mötes- och omkörningsförbud gäller i farledsområdet mellan koordinatparet.



## Alue / Område 30

Archipelago VTS

Isokari-Lövsjär väylä / Enskär-Lövsjär farled

### Sijainti / Läge (ETRS89) Lisätieto / Tilläggsuppgift

60°29,67'N 021°11,12'E Ei koske jos vähintään toinen alus on alle 45 metriä pitkä

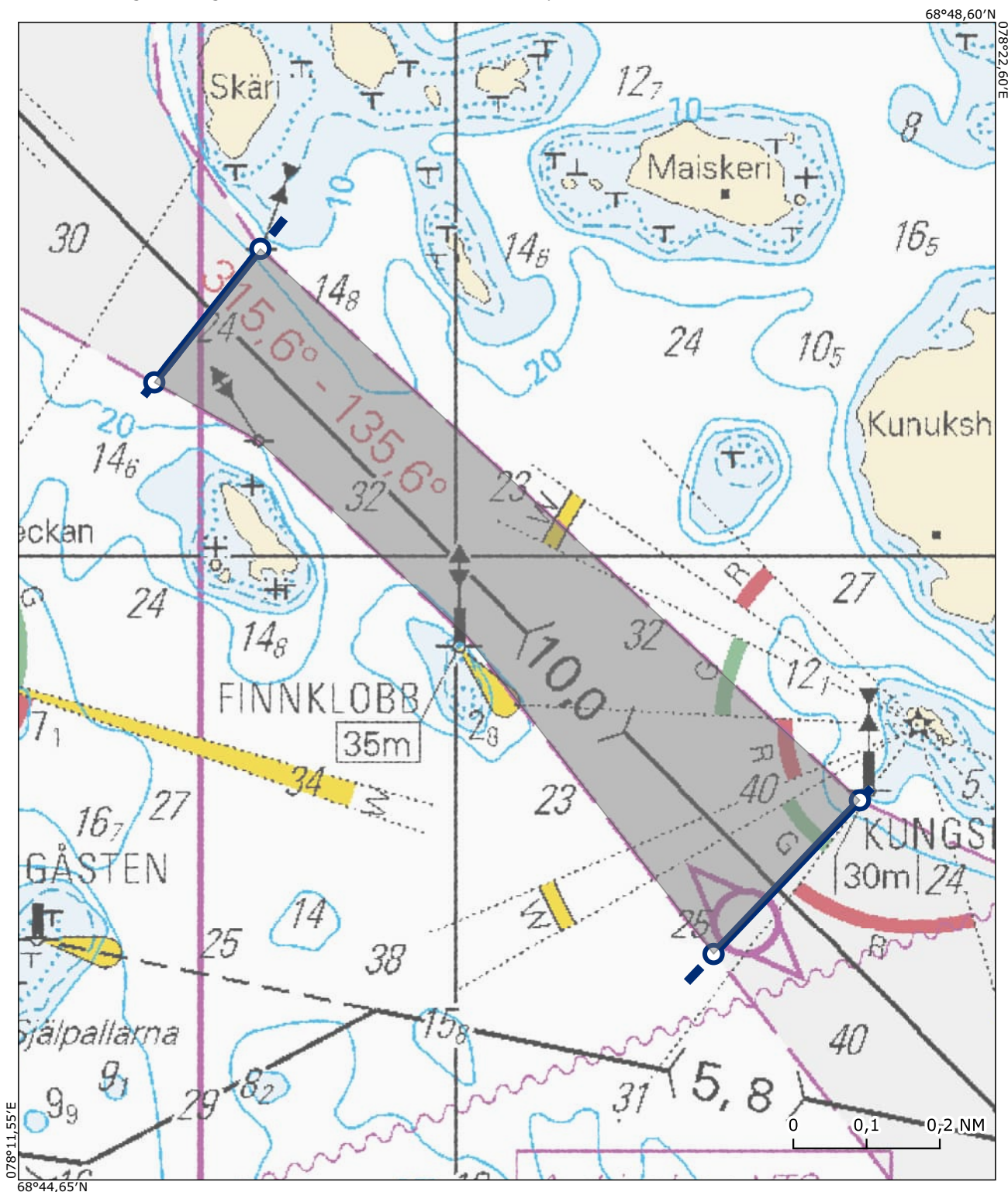
60°29,46'N 021°10,71'E

60°30,24'N 021°09,17'E

60°30,42'N 021°09,46'E

Gäller inte där den ena parten är ett fartyg vars längd understiger 45 meter

Kohtaamis- ja ohittamiskieltoalue on voimassa koordinaattiparin väliin jäävällä väyläalueella. Området med mötes- och omkörningsförbud gäller i farledsområdet mellan koordinatparet.



## Alue / Område 31

Archipelago VTS

Hepokarin väylä / Hepokari farled

### Sijainti / Läge (ETRS89) Lisätieto / Tilläggsuppgift

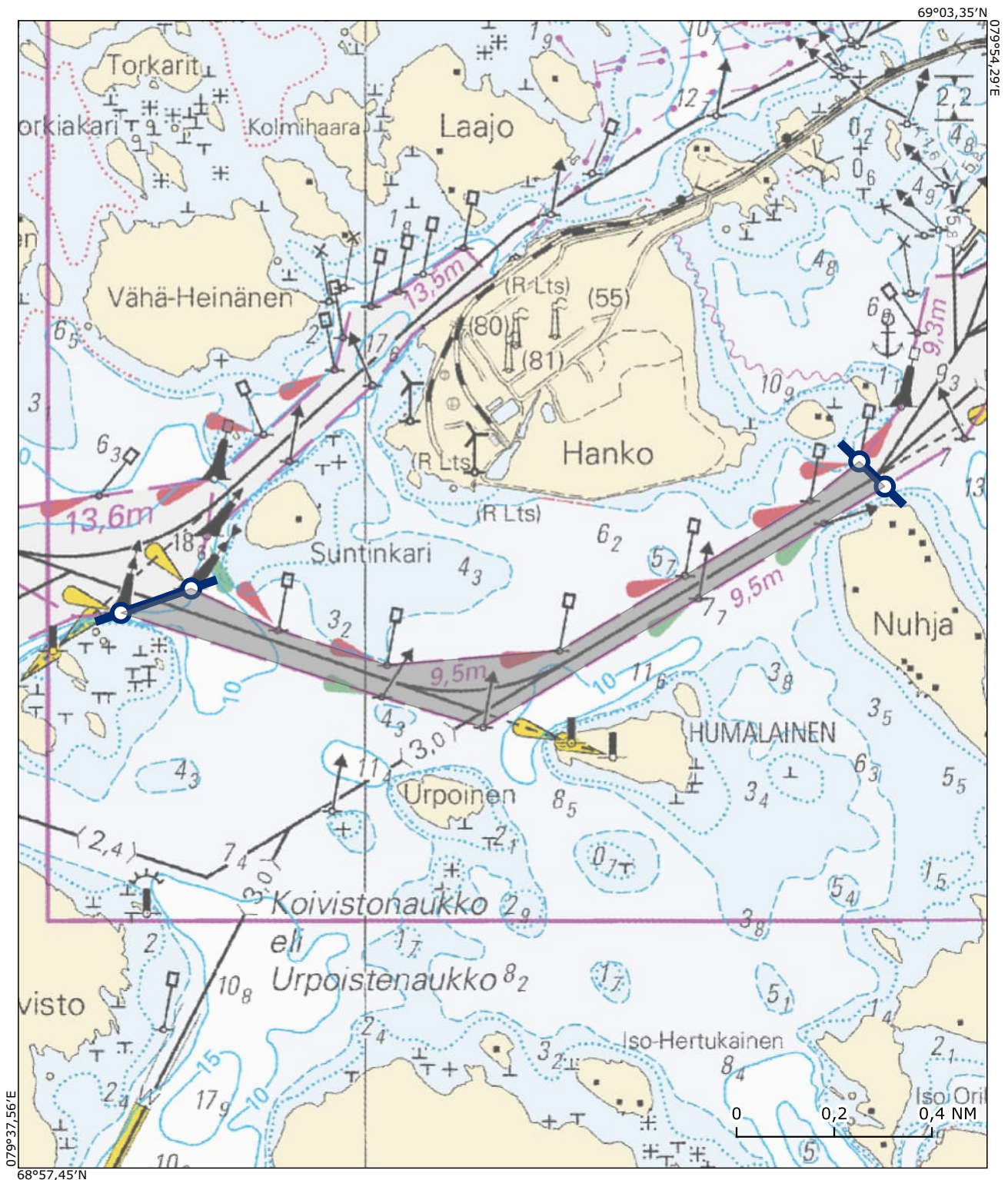
60°47,03'N 021°18,98'E

60°47,08'N 021°19,27'E

60°47,34'N 021°22,06'E

60°47,29'N 021°22,17'E

Kohtaamis- ja ohittamiskieltoalue on voimassa koordinaattiparin väliin jäävällä väyläalueella. Området med mötes- och omkörningsförbud gäller i farledsområdet mellan koordinatparet.



## Alue / Område 32

Hanko VTS

Lappohjan väylä / Lappviks farled

### Sijainti / Läge (ETRS89) Lisätieto / Tilläggsuppgift

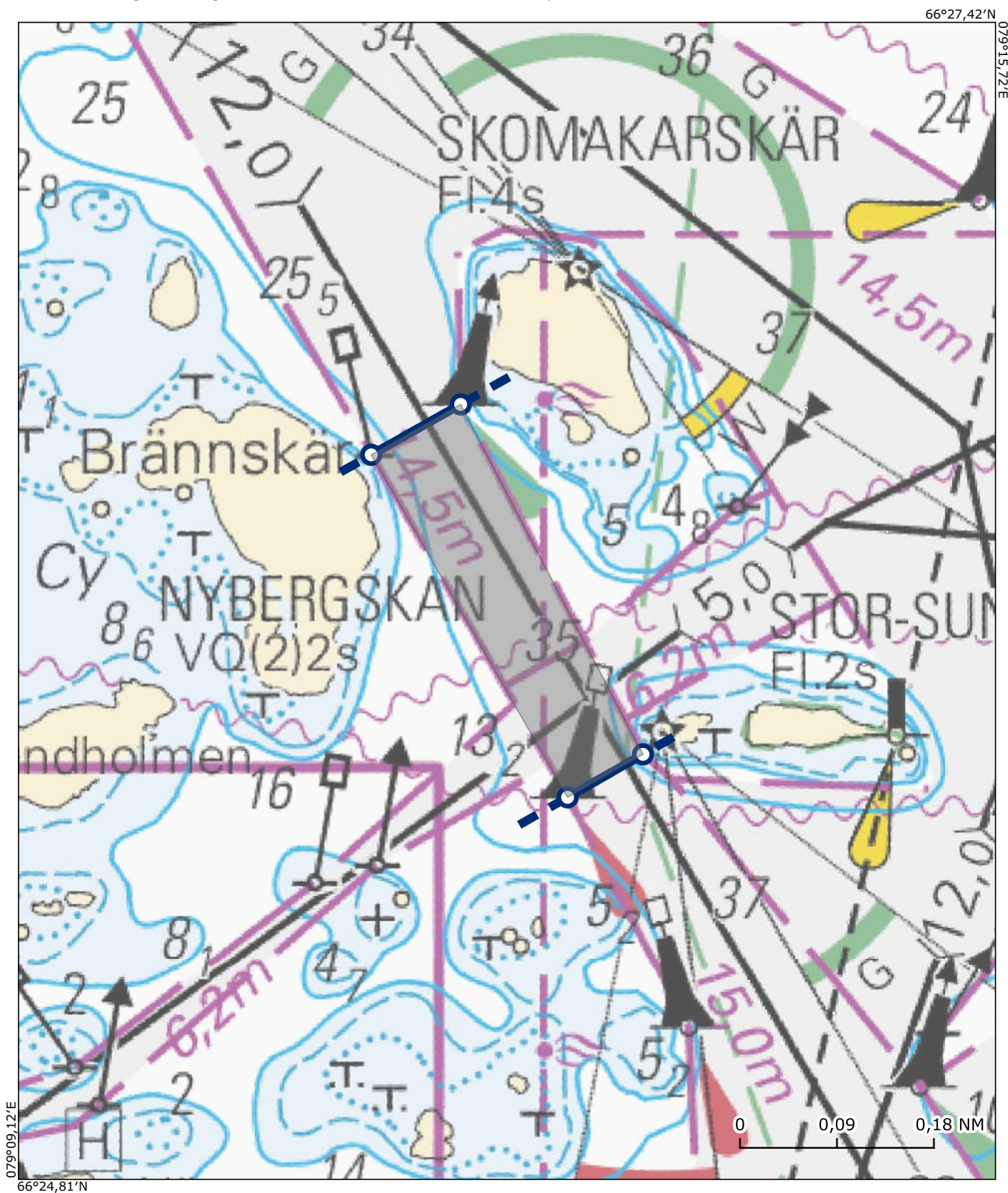
59°50,52'N 023°16,98'E

59°50,48'N 023°16,85'E

59°50,80'N 023°16,48'E

59°50,84'N 023°16,65'E

Kohtaamis- ja ohittamiskieltoalue on voimassa koordinaattiparin väliin jäävällä väyläalueella. Området med mötes- och omkörningsförbud gäller i farledsområdet mellan koordinatparet.



## Alue / Område 33

Hanko VTS

Utö-Hanko väylä (itäinen osa) / Utö-Hangö farled (östra delen)

### Sijainti / Läge (ETRS89) Lisätieto / Tilläggsuppgift

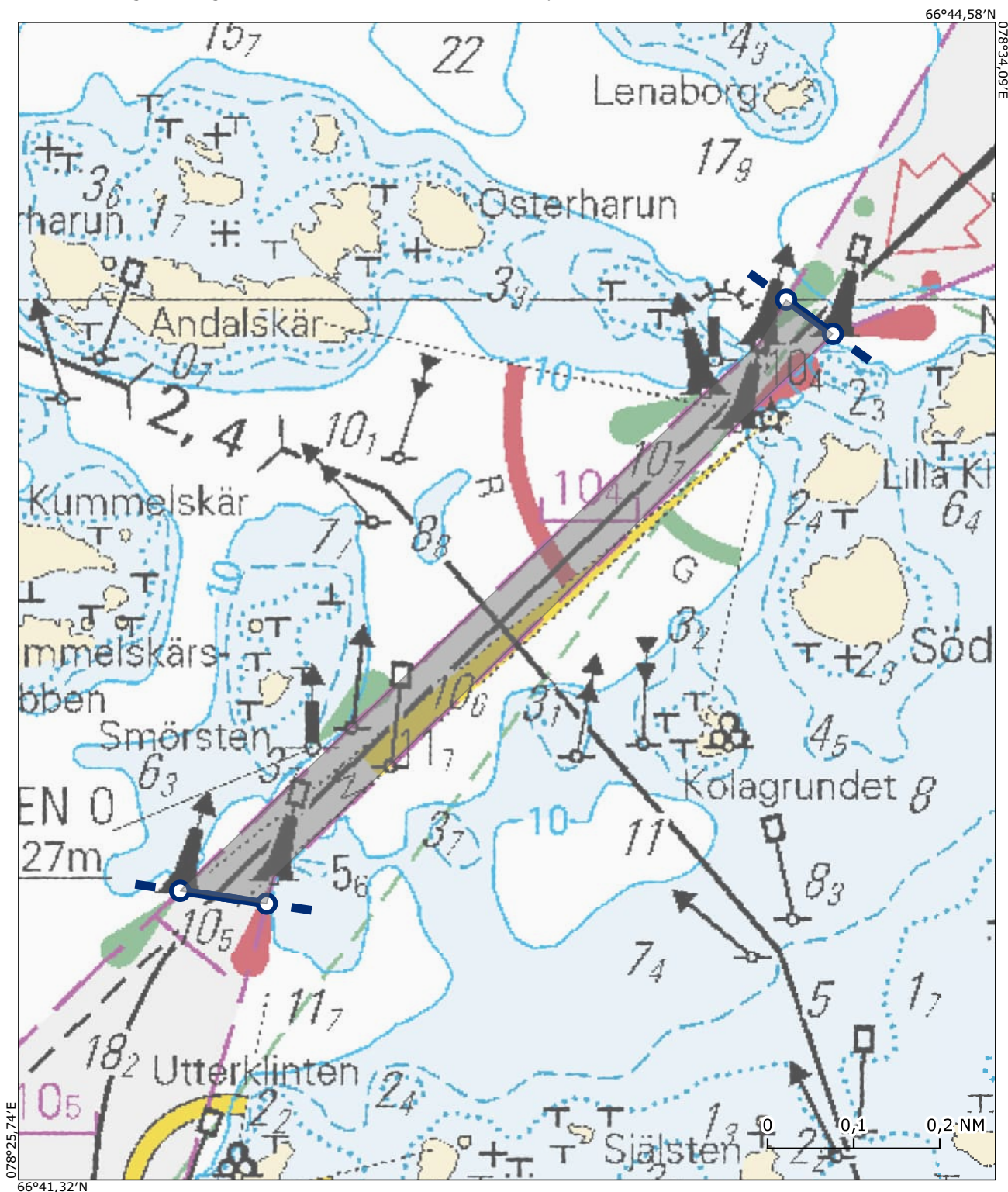
59°49,96'N 022°52,41'E

59°50,00'N 022°52,30'E

59°49,32'N 022°50,90'E

59°49,30'N 022°51,10'E

Kohtaamis- ja ohittamiskieltoalue on voimassa koordinaattiparin väliin jäävällä väyläalueella. Området med mötes- och omkörningsförbud gäller i farledsområdet mellan koordinatparet.



## Alue / Område 34

Hanko VTS

Utö-Hanko väylä (itäinen osa) / Utö-Hangö farled (östra delen)

### Sijainti / Läge (ETRS89) Lisätieto / Tilläggsuppgift

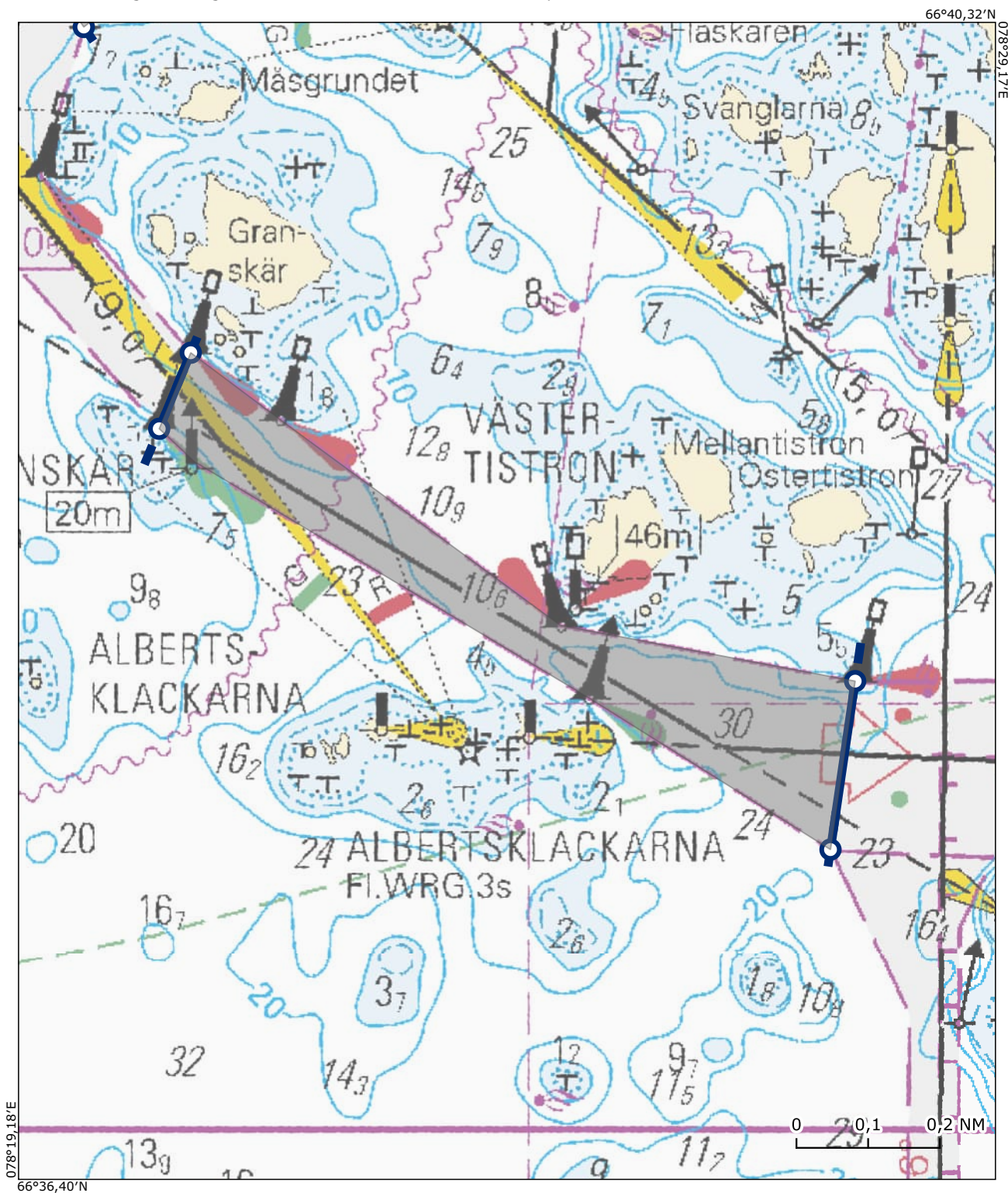
59°47,49'N 022°52,87'E

59°47,38'N 022°52,78'E

59°46,80'N 022°54,63'E

59°47,03'N 022°54,70'E

Kohtaamis- ja ohittamiskieltoalue on voimassa koordinaattiparin väliin jäävällä väyläalueella. Området med mötes- och omkörningsförbud gäller i farledsområdet mellan koordinatparet.





## Alue / Område 35

Hanko VTS

Kistskär-Tulliniemi / Kistskär-Tulludden

### Sijainti / Läge (ETRS89) Lisätieto / Tilläggsuppgift

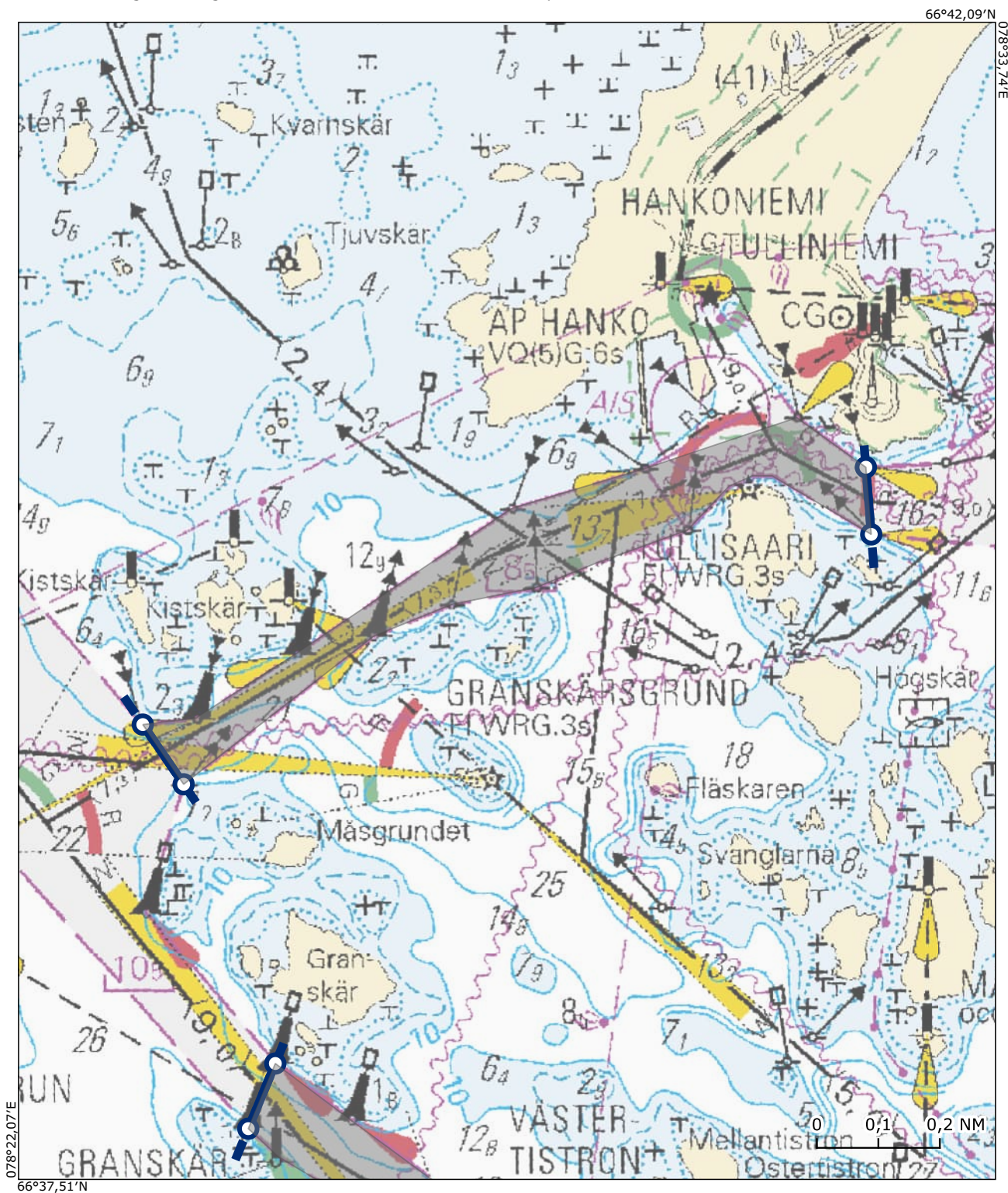
59°47,94'N 022°52,57'E

59°48,04'N 022°52,44'E

59°48,45'N 022°54,77'E

59°48,35'N 022°54,79'E

Kohtaamis- ja ohittamiskieltoalue on voimassa koordinaattiparin väliin jäävällä väyläalueella. Området med mötes- och omkörningsförbud gäller i farledsområdet mellan koordinatparet.



## Alue / Område 36

Helsinki VTS sector 2

Inkoon väylä / Ingå farled

### Sijainti / Läge (ETRS89) Lisätieto / Tilläggsuppgift

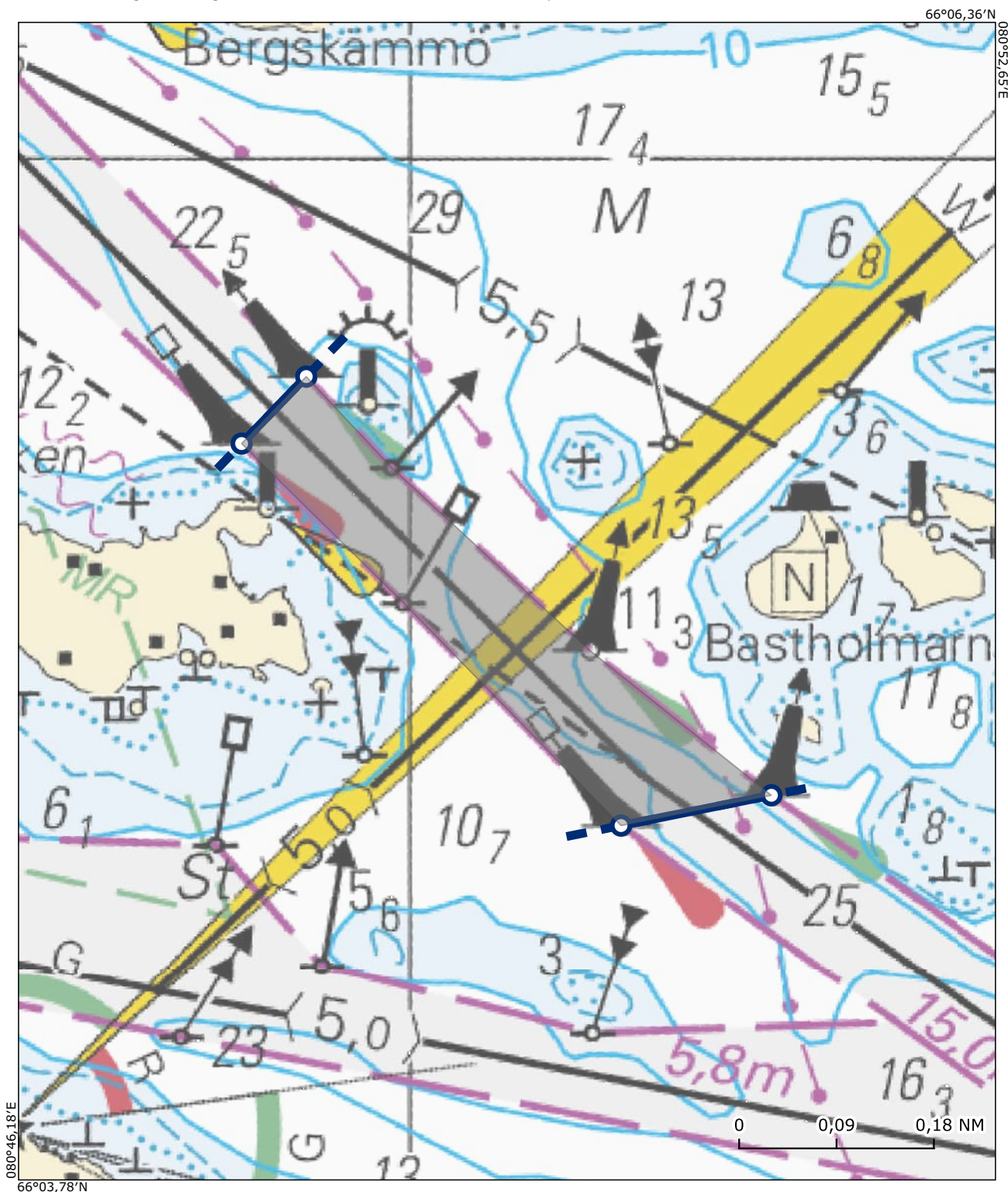
59°59,41'N 024°00,67'E

59°59,39'N 024°00,39'E

59°59,74'N 023°59,69'E

59°59,80'N 023°59,81'E

Kohtaamis- ja ohittamiskieltoalue on voimassa koordinaattiparin väliin jäävällä väyläalueella. Området med mötes- och omkörningsförbud gäller i farledsområdet mellan koordinatparet.



## Alue / Område 37

Helsinki VTS sector 1

Särkän 9,6/7,9m väylä / 9,6/7,9m farled till Långören

### Sijainti / Läge (ETRS89) Lisätieto / Tilläggsuppgift

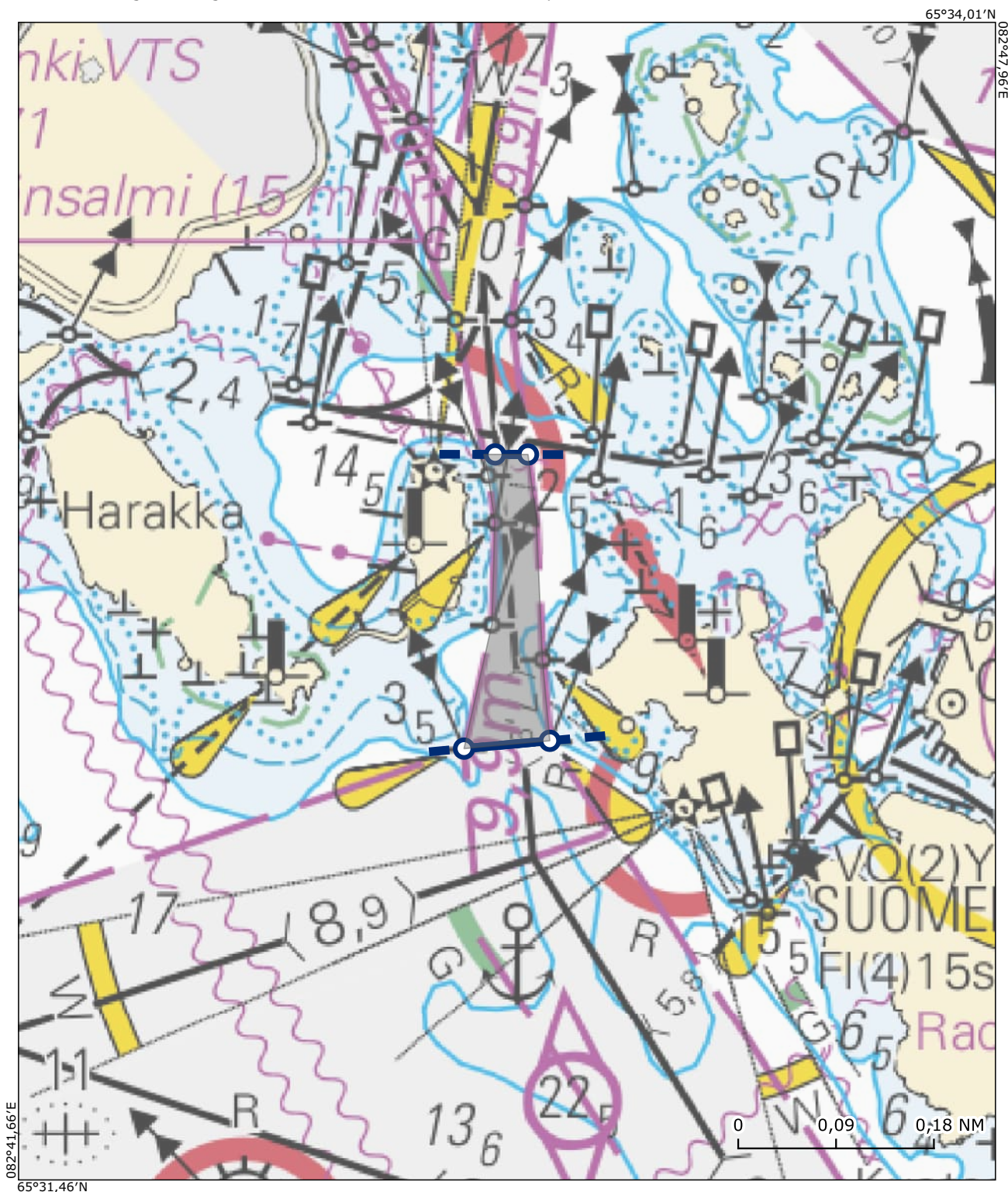
60°08,83'N 024°58,04'E

60°08,84'N 024°58,20'E

60°09,10'N 024°58,16'E

60°09,10'N 024°58,10'E

Kohtaamis- ja ohittamiskieltoalue on voimassa koordinaattiparin väliin jäävällä väyläalueella. Området med mötes- och omkörningsförbud gäller i farledsområdet mellan koordinatparet.



## Alue / Område 38

Helsinki VTS sector 1

Kustaanmiekka-Sörnäinen / Gustavssvärd-Sörnäs

### Sijainti / Läge (ETRS89) Lisätieto / Tilläggsuppgift

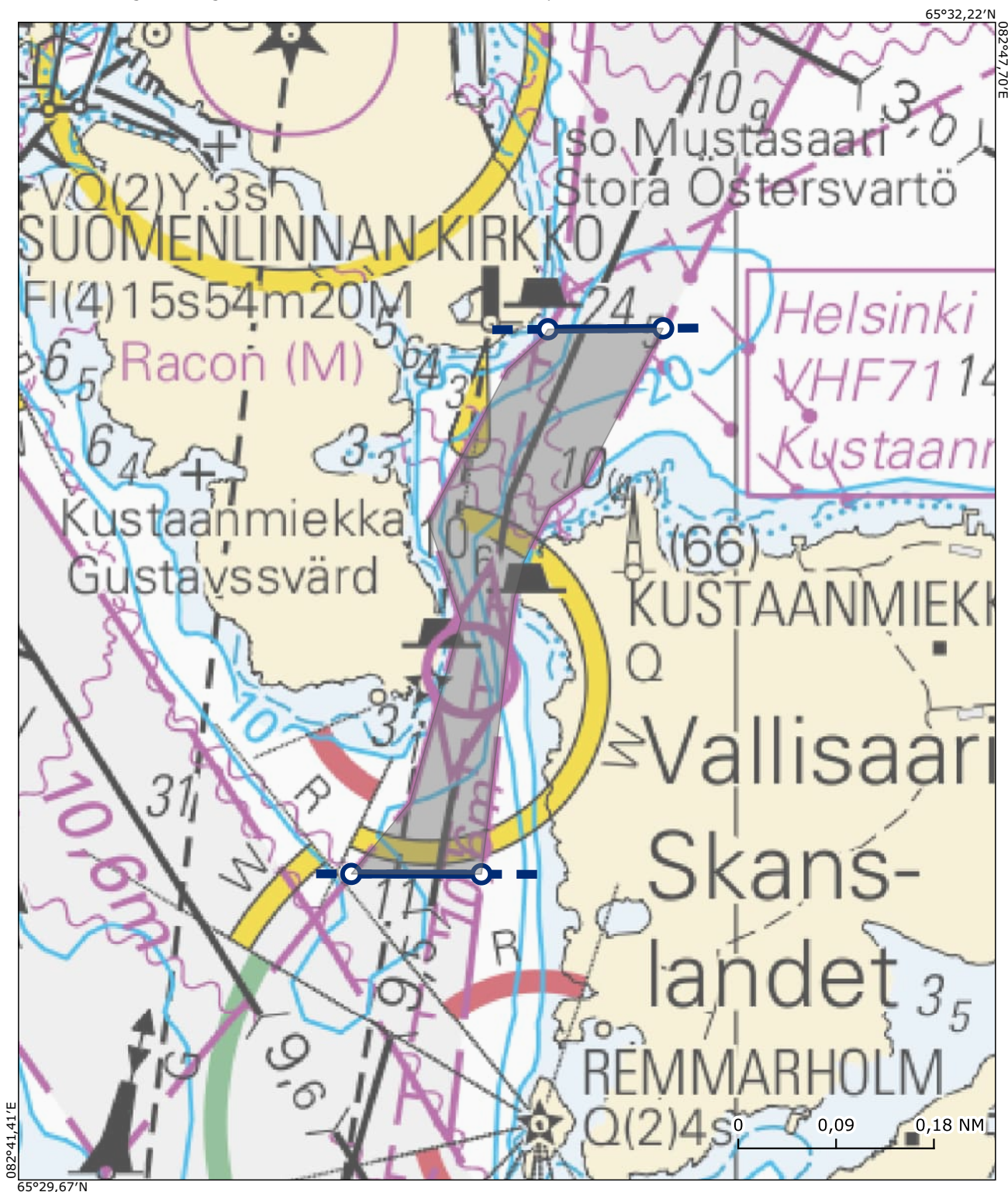
60°08,10'N 024°59,29'E

60°08,10'N 024°59,53'E

60°08,60'N 024°59,87'E

60°08,60'N 024°59,66'E

Kohtaamis- ja ohittamiskieltoalue on voimassa koordinaattiparin väliin jäävällä väyläalueella. Området med mötes- och omkörningsförbud gäller i farledsområdet mellan koordinatparet.



## Alue / Område 39

Helsinki VTS sector 1

Helsingin Länsisataman väylä / Farleden till Västhamn

### Sijainti / Läge (ETRS89) Lisätieto / Tilläggsuppgift

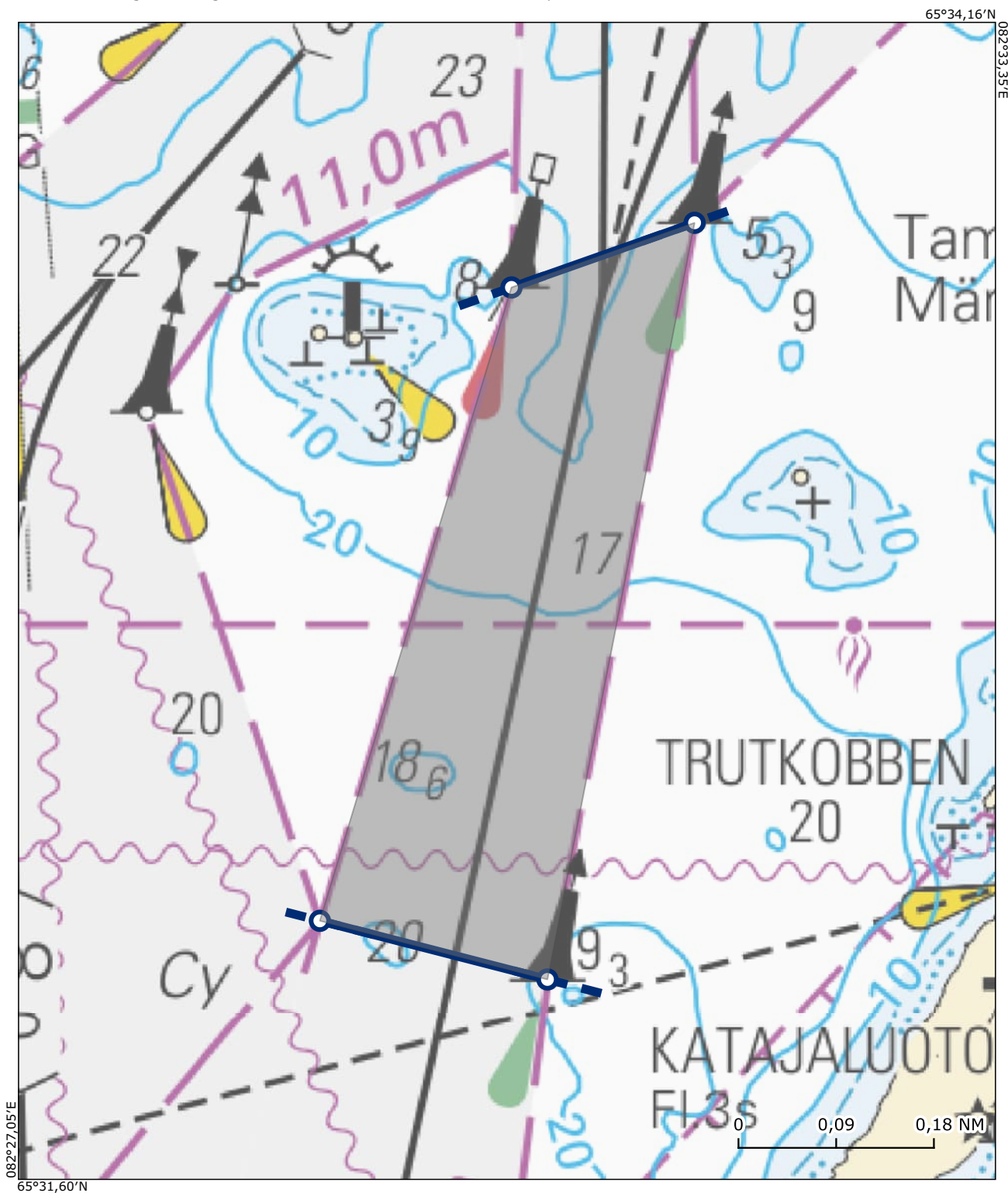
60°06,14'N 024°53,78'E

60°06,09'N 024°54,20'E

60°06,79'N 024°54,47'E

60°06,73'N 024°54,13'E

Kohtaamis- ja ohittamiskieltoalue on voimassa koordinaattiparin väliin jäävällä väyläalueella. Området med mötes- och omkörningsförbud gäller i farledsområdet mellan koordinatparet.



## Alue / Område 40

Helsinki VTS sector 1

Vuosaaren väylä /

### Sijainti / Läge (ETRS89) Lisätieto / Tilläggsuppgift

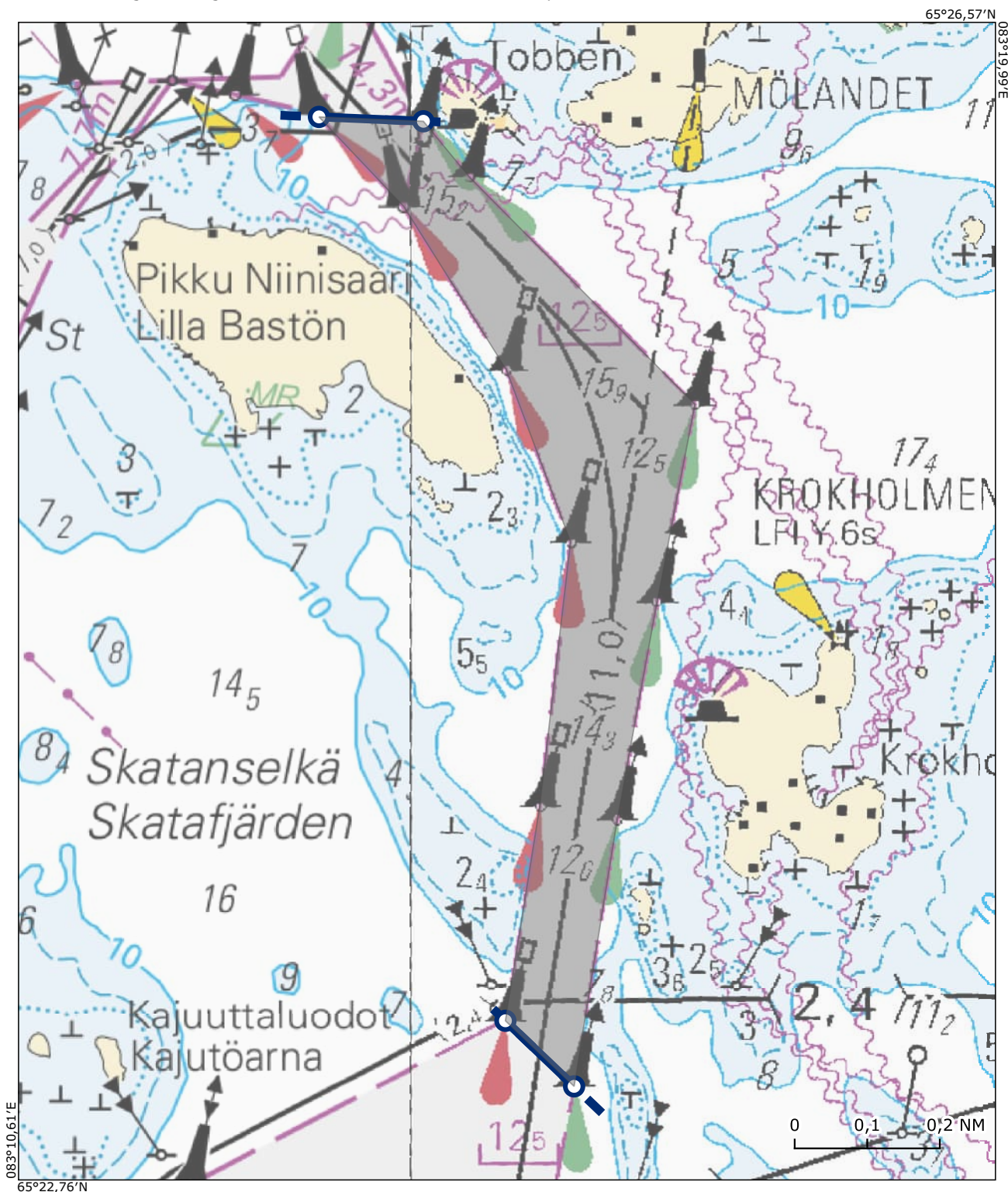
60°12,48'N 025°12,85'E

60°12,48'N 025°12,56'E

60°11,24'N 025°13,08'E

60°11,15'N 025°13,27'E

Kohtaamis- ja ohittamiskieltoalue on voimassa koordinaattiparin väliin jäävällä väyläalueella. Området med mötes- och omkörningsförbud gäller i farledsområdet mellan koordinatparet.



## Alue / Område 41

Helsinki VTS sector 2

Sköldvikin 15,3m väylä / 15,3m farled till Sköldvik

### Sijainti / Läge (ETRS89) Lisätieto / Tilläggsuppgift

60°11,93'N 025°37,07'E

60°12,10'N 025°36,38'E

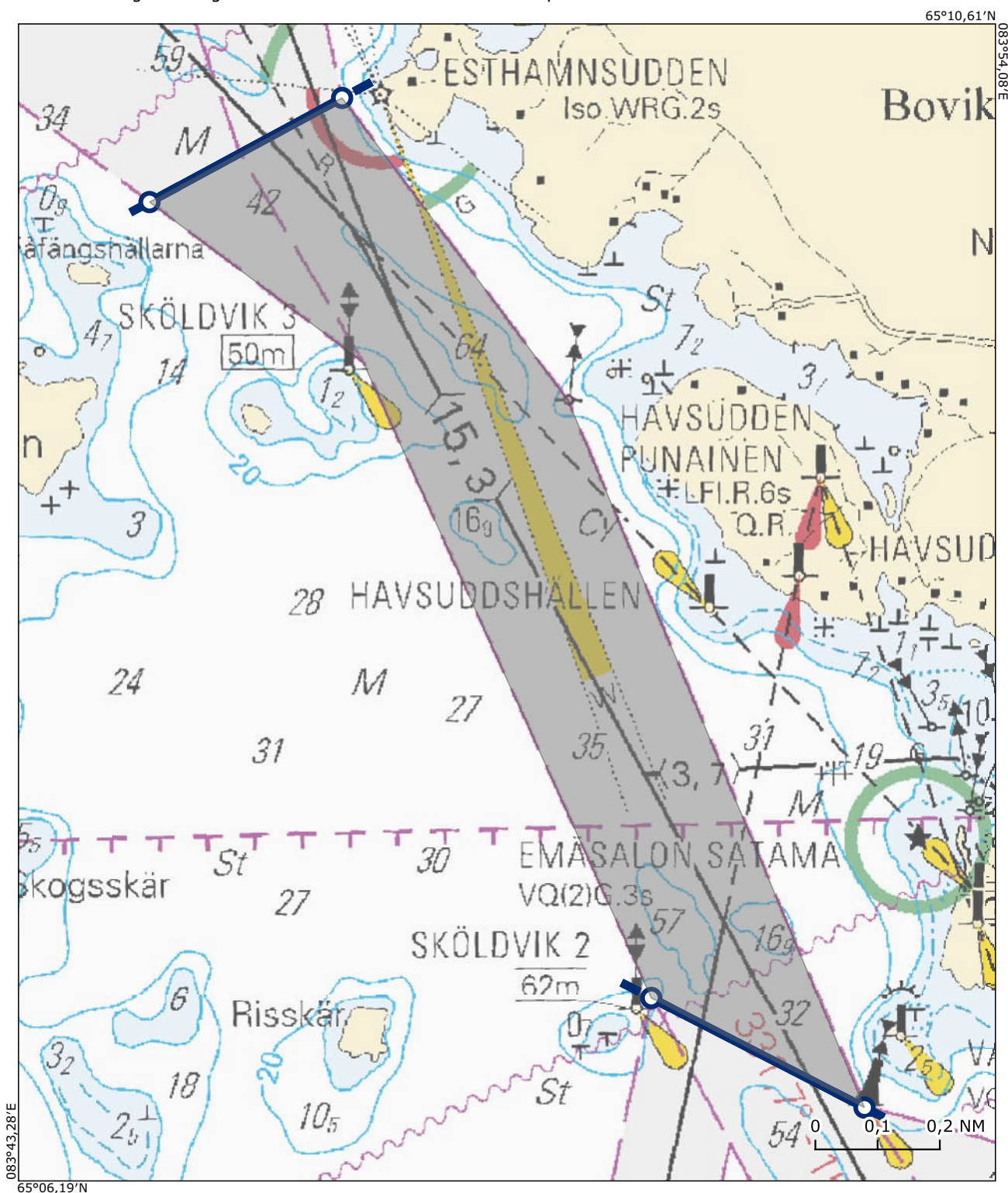
60°13,38'N 025°34,77'E

60°13,55'N 025°35,39'E

Ei koske jos vähintään toinen alus on alle 45 metriä pitkä

Gäller inte där den ena parten är ett fartyg vars längd understiger 45 meter

Kohtaamis- ja ohittamiskieltoalue on voimassa koordinaattiparin väliin jäävällä väyläalueella. Området med mötes- och omkörningsförbud gäller i farledsområdet mellan koordinatparet.



## Alue / Område 42

Helsinki VTS sector 2

Sköldvikin 15,3m väylä / 15,3m farled till Sköldvik

### Sijainti / Läge (ETRS89) Lisätieto / Tilläggsuppgift

60°05,79'N 025°37,54'E Ei koske jos vähintään toinen alus on alle 45 metriä pitkä

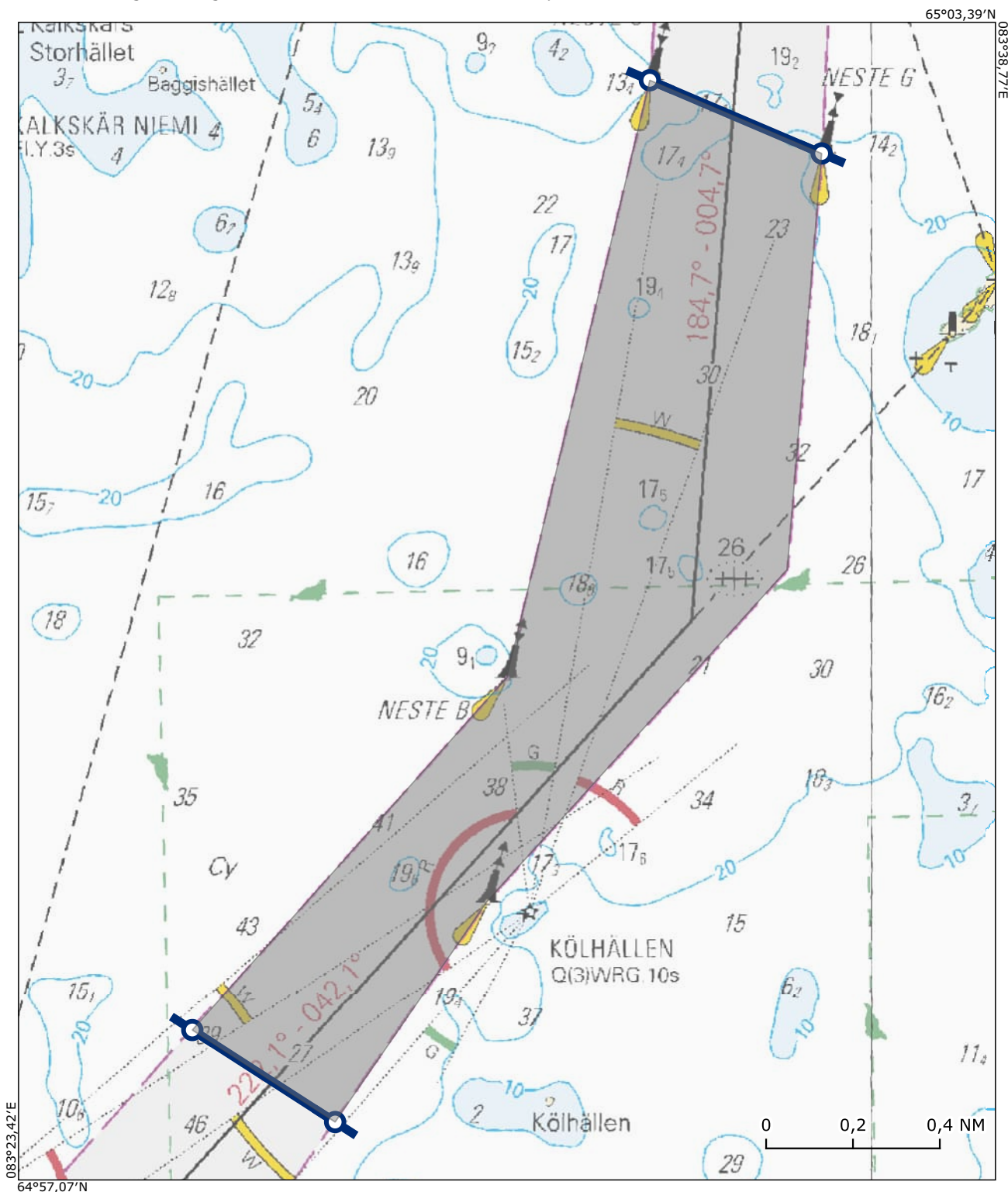
60°06,00'N 025°36,88'E

60°08,18'N 025°38,99'E

60°08,01'N 025°39,78'E

Gäller inte där den ena parten är ett fartyg vars längd understiger 45 meter

Kohtaamis- ja ohittamiskieltoalue on voimassa koordinaattiparin väliin jäävällä väyläalueella. Området med mötes- och omkörningsförbud gäller i farledsområdet mellan koordinatparet.





## Alue / Område 43

Helsinki VTS sector 2

Sköldvikin 9.0m väylä / Sköldviks 9.0m farled

### Sijainti / Läge (ETRS89) Lisätieto / Tilläggsuppgift

60°10,71'N 025°35,78'E

60°10,71'N 025°36,13'E

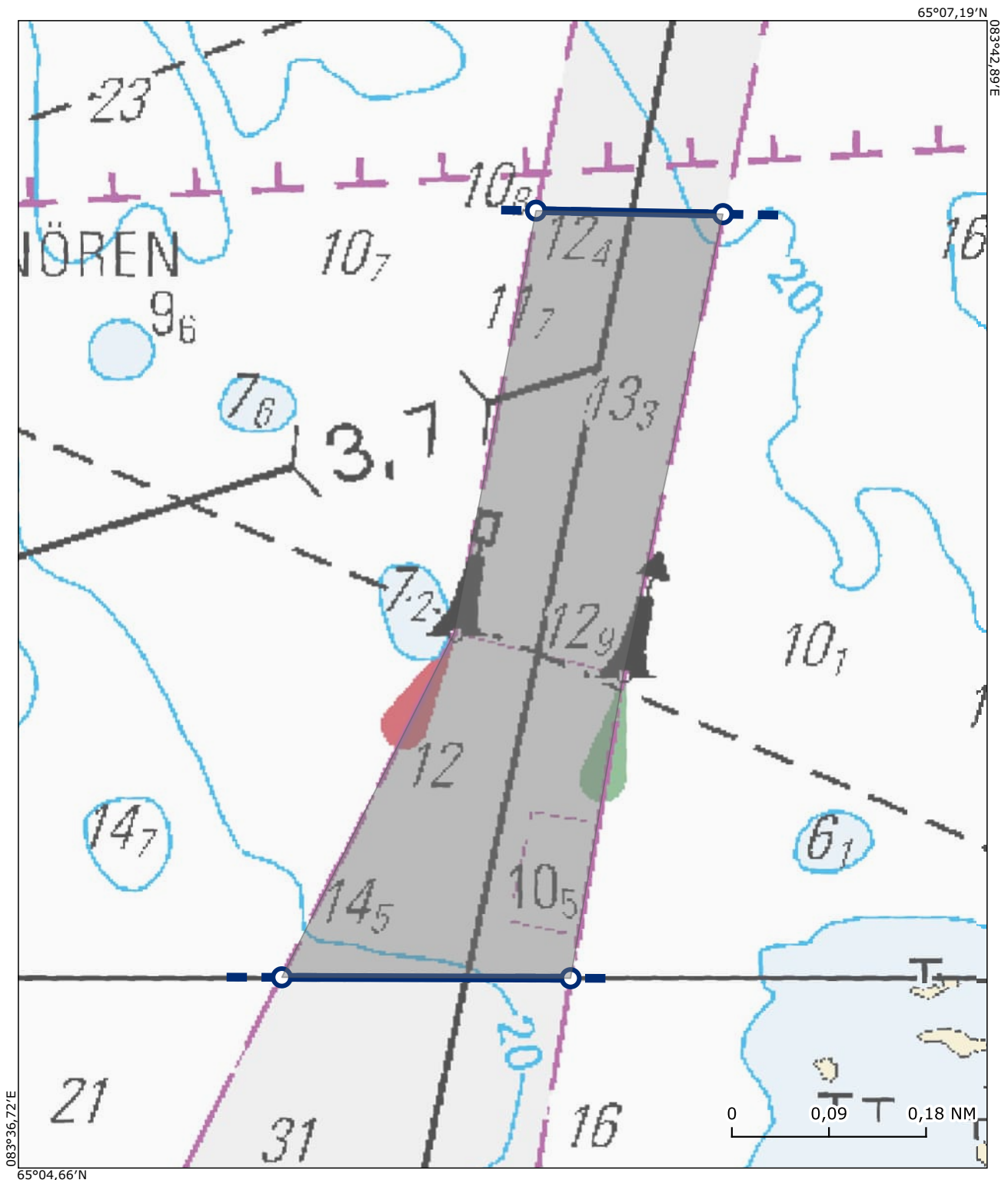
60°10,00'N 025°35,85'E

60°10,00'N 025°35,31'E

Ei koske jos vähintään toinen alus on alle 45 metriä pitkä

Gäller inte där den ena parten är ett fartyg vars längd understiger 45 meter

Kohtaamis- ja ohittamiskieltoalue on voimassa koordinaattiparin väliin jäävällä väyläalueella. Området med mötes- och omkörningsförbud gäller i farledsområdet mellan koordinatparet.



## Alue / Område 44

Kotka VTS

Ruotsinsalmen väylä / Svensksunds farled

### Sijainti / Läge (ETRS89) Lisätieto / Tilläggsuppgift

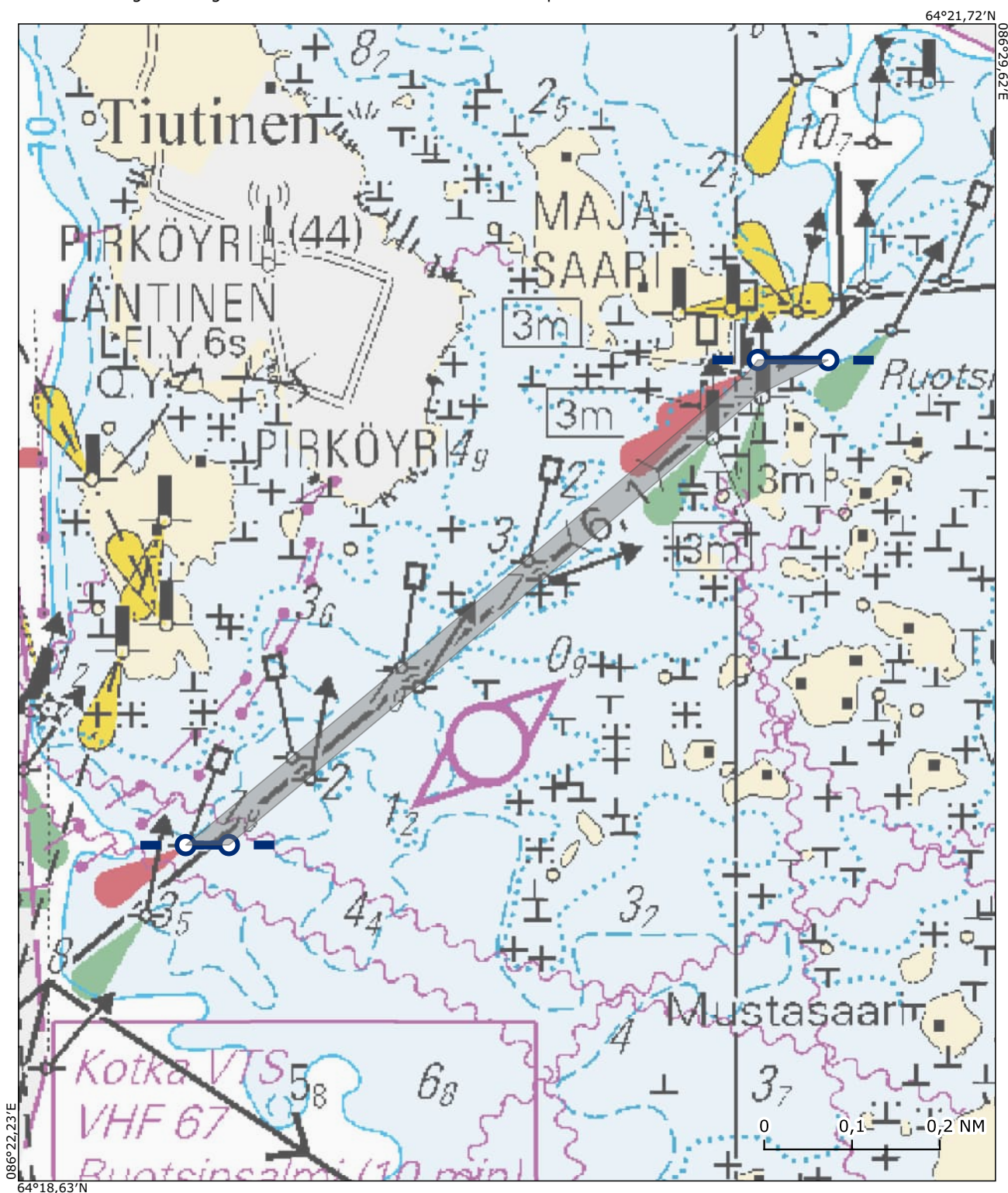
60°27,40'N 026°58,74'E

60°27,40'N 026°58,84'E

60°27,95'N 027°00,21'E

60°27,95'N 027°00,05'E

Kohtaamis- ja ohittamiskieltoalue on voimassa koordinaattiparin väliin jäävällä väyläalueella. Området med mötes- och omkörningsförbud gäller i farledsområdet mellan koordinatparet.



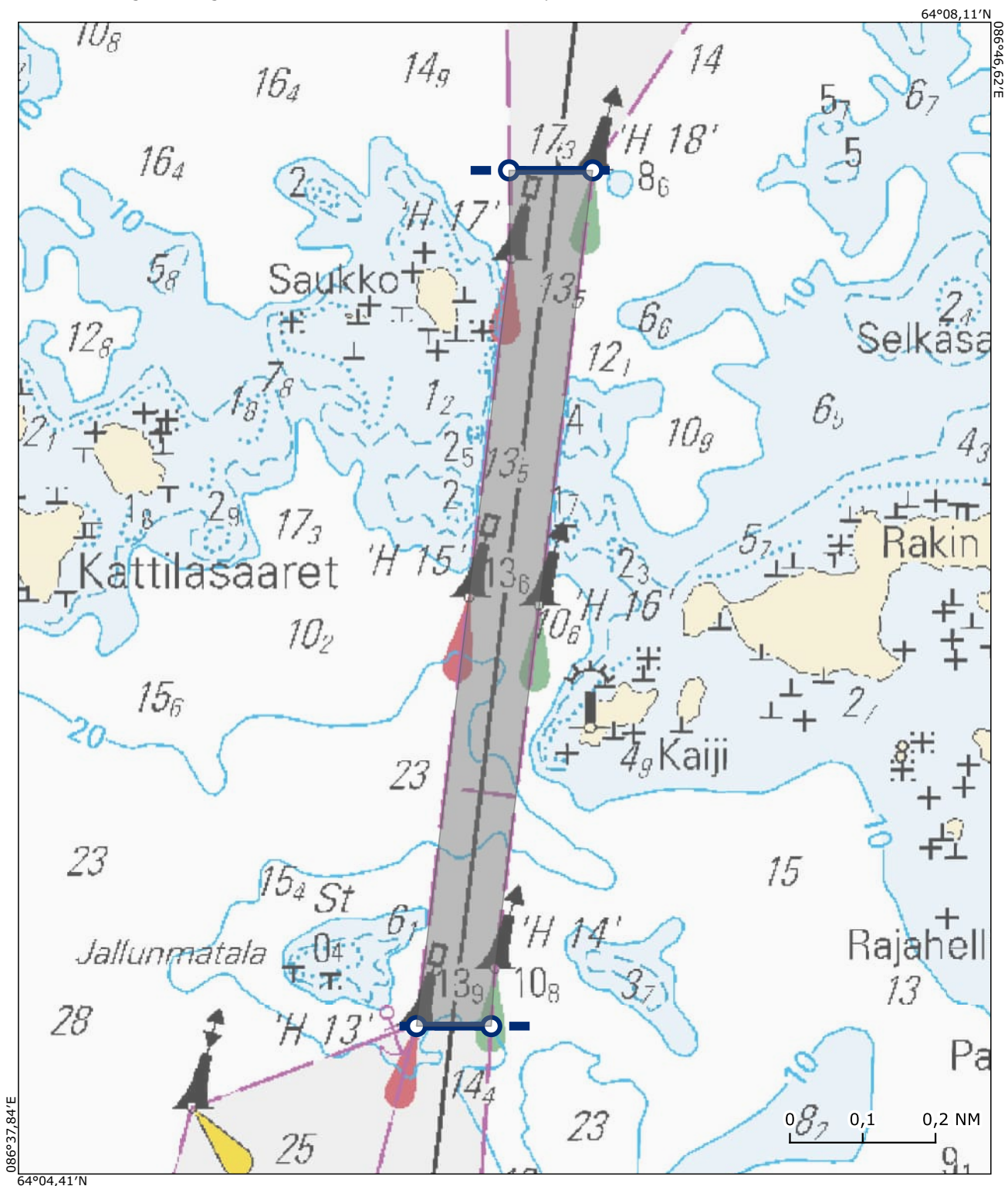
## Alue / Område 45

Kotka VTS  
Haminan 12m väylä /

### Sijainti / Läge (ETRS89) Lisätieto / Tilläggsuppgift

60°26,21'N 027°16,00'E  
60°26,21'N 027°16,21'E  
60°27,38'N 027°16,49'E  
60°27,38'N 027°16,26'E

Kohtaamis- ja ohittamiskieltoalue on voimassa koordinaattiparin väliin jäävällä väyläalueella. Området med mötes- och omkörningsförbud gäller i farledsområdet mellan koordinatparet.





## Alue / Område 47

Kotka VTS

Loviisan väylä / Farleden till Lovisa

### Sijainti / Läge (ETRS89) Lisätieto / Tilläggsuppgift

60°23,07'N 026°17,21'E

60°23,06'N 026°17,10'E

60°24,20'N 026°16,86'E

60°24,24'N 026°17,07'E

Kohtaamis- ja ohittamiskieltoalue on voimassa koordinaattiparin väliin jäävällä väyläalueella. Området med mötes- och omkörningsförbud gäller i farledsområdet mellan koordinatparet.

