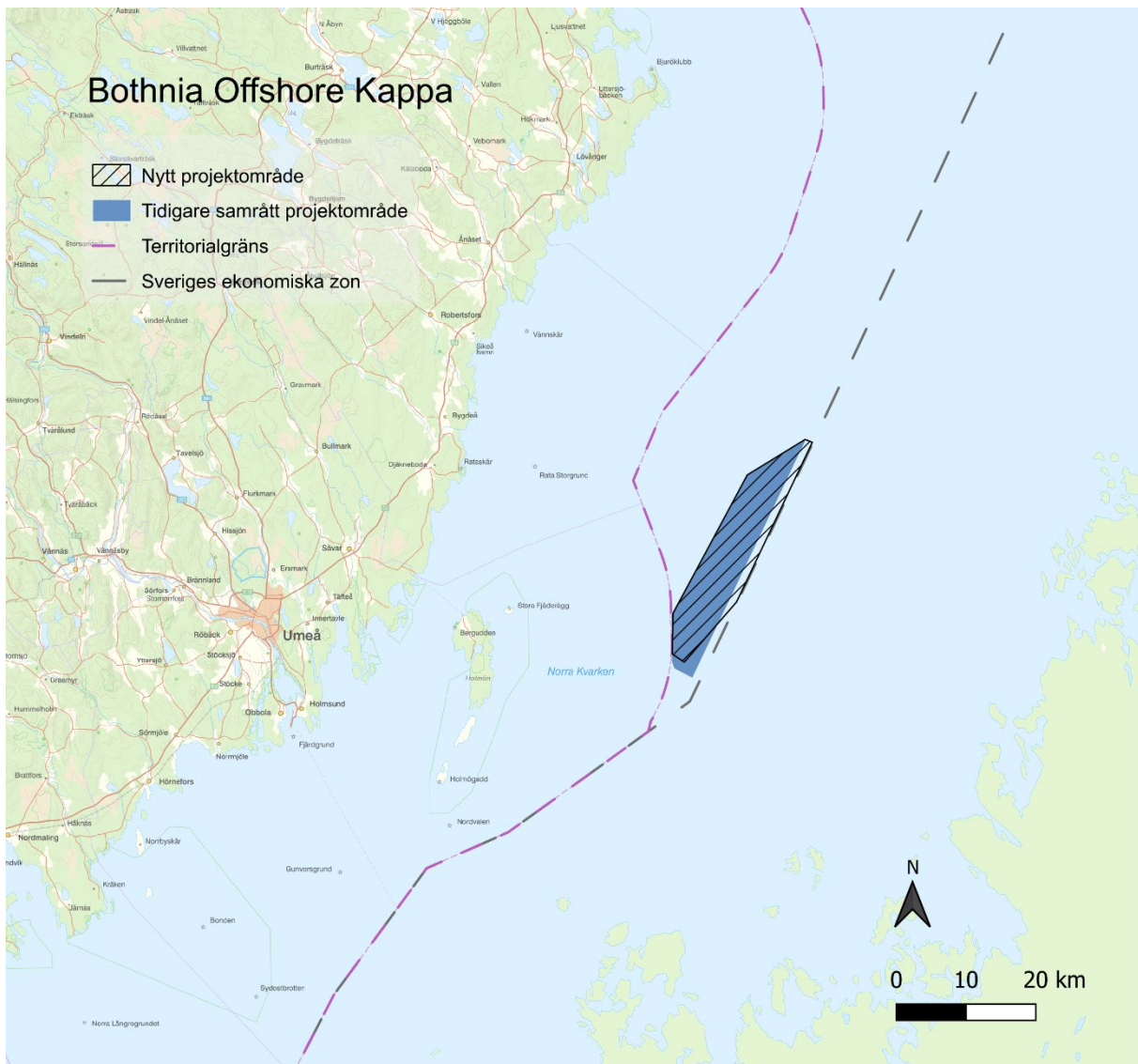


## Bothnia Offshore Kappa – ändrad utbredning

Under hösten 2023 genomfördes samråd enligt miljöbalken 6 kap. för vindpark Bothnia Offshore Kappa<sup>1</sup>. Baserat på inkomna yttranden och fortsatt lokaliseringsutredning har nu projektområdet justerats. Gränserna för det gamla projektområdet (se figur 1) har förändrats och utökats österut. Därmed behöver ett nytt samråd genomföras.

Följande PM tydliggör förändringarna som följer av projektområdets uppdelning och utökning. Samrådshandlingen från 2023 ligger som bilaga.



Figur 1. Vindparken Bothnia Offshore Kappa samråddes under 2023. Efter samrådet har uppgifter framkommit vilket gjort att projektområdet har justerats med en minskning i söder och en utökning österut, varför ett nytt samråd behöver genomföras.

<sup>1</sup> Samrådet genomfördes av Njordr Offshore Wind. Bolaget har nu förvärvats av Statkraft Offshore Wind AB varför Statkraft driver projektet vidare.

## Förändringar som följer av det nya projektområdet

Projektet minskas något i söder och utökas österut. Det nya projektområdet har en total yta om cirka 205 km<sup>2</sup>. Parken planeras bestå av maximalt 64 vindkraftverk, om 330 meters höjd, med en total installerad kapacitet om ungefär 1 400 MW och en förväntad årsproduktion på 5,6 TWh.

Tidplanen för Kappa är att tillståndsansökan ska lämnas in under 2025.

- Inga utpekade eller skyddade områden berörs av utökningen.
- Avstånd till land förändras inte, varför nya illustrationer inte tagits fram.
- Projektområdet utökas till ett havsområde med motsvarande djup och liknande/samma bathymetri.

## Bedömda effekter av förändrat projektområde

Utifrån ovanstående punkter kvarstår de tidigare bedömningarna av påverkan på naturmiljö, friluftsliv, kulturmiljö, yrkesfiske etc.

Förändringen av projektområdet ger en större buffert till sjöfarten i södra delen av området vilket bedöms minska den negativa effekten på sjöfarten i området.

## Övrigt

I "Förslag till ändrade havsplaner för Bottniska viken, Östersjön och Västerhavet Granskningsversion (dnr 2024-001194)" finns området kring Kappa utpekat som energiområde (B135). Inom området ska också hänsyn tas till Totalförsvaret samt till kulturmiljö (på grund av kommunikationsmiljö, kust- och skärgårdsmiljö, farledsmiljö, fiskeläge).

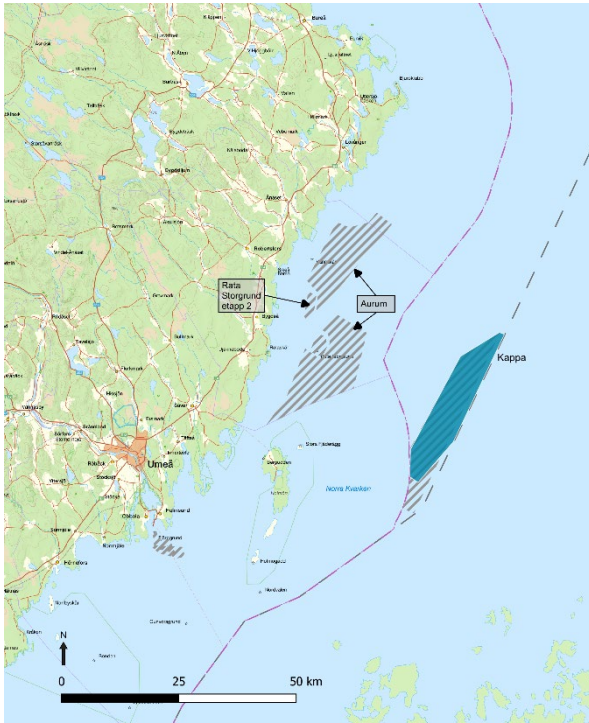
Nya uppgifter om planerade vindparker i närområdet har tillkommit i havsområdet kring Kappa sedan första samrådet, se figur 2, och därmed har listan över samrådsparter uppdaterats. Eolus som utvecklar vindparken Aurum har lagts till i samrådsretsen. Denna vindpark innebär också att kumulativa effekter gällande bland annat synbarhet kan uppstå. I arbetet med MKB kommer kumulativa bedömningar, inklusive visualiseringar, att genomföras. De finska projekt som var under utveckling när Kappa samråddes tidigare har fått avslag på grund av att Finland gör om sitt arbetssätt kring offshore vindkraft. Bolaget avser inkludera dessa parter även i detta uppdaterade samråd.

## Samrådstid

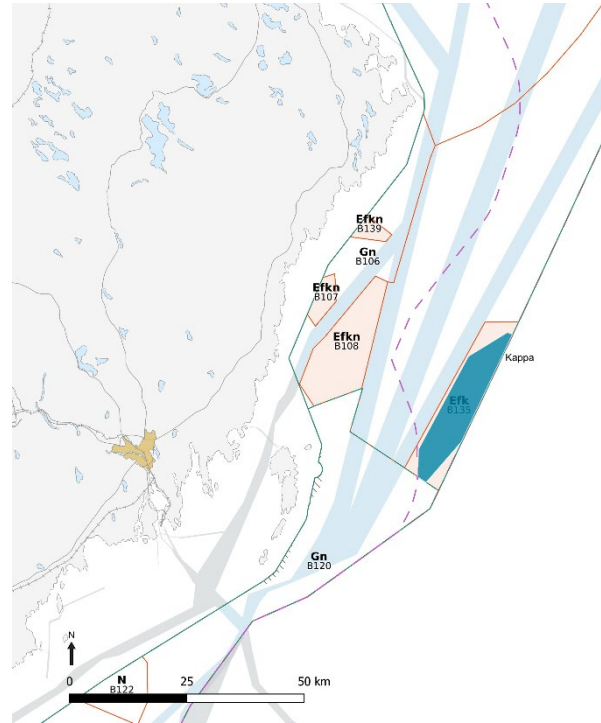
Samrådstiden pågår till 30 september, 2024. Yttranden skickas till [kappa@statkraft.com](mailto:kappa@statkraft.com).

Vid frågor, kontakta Madelene Holmblad, projektledare.

[madelene.holmblad@statkraft.com](mailto:madelene.holmblad@statkraft.com)



Figur 2. I närområdet till Kappa finns andra vindkraftsprojekt som är under utredning. Rata Storgrund etapp 2 och Petlandskär är inte aktuella eller återkallade (enligt vindbrukskollen). Det gråstreckade området under Kappa är det tidigare projektområdet för Kappa.



Figur 3. I Förslag till ändrade havsplaner ligger Kappa inom utpekade energiområde (B135). Området har också utpekad extra hänsyn för totalförsvaret och kulturmiljövården.