

LIITE 14 Tieliikennelain merkkiryhmän K tiemerkintöjen mitoitus
PITUUSSUUNTAISET TIEMERKINNÄT

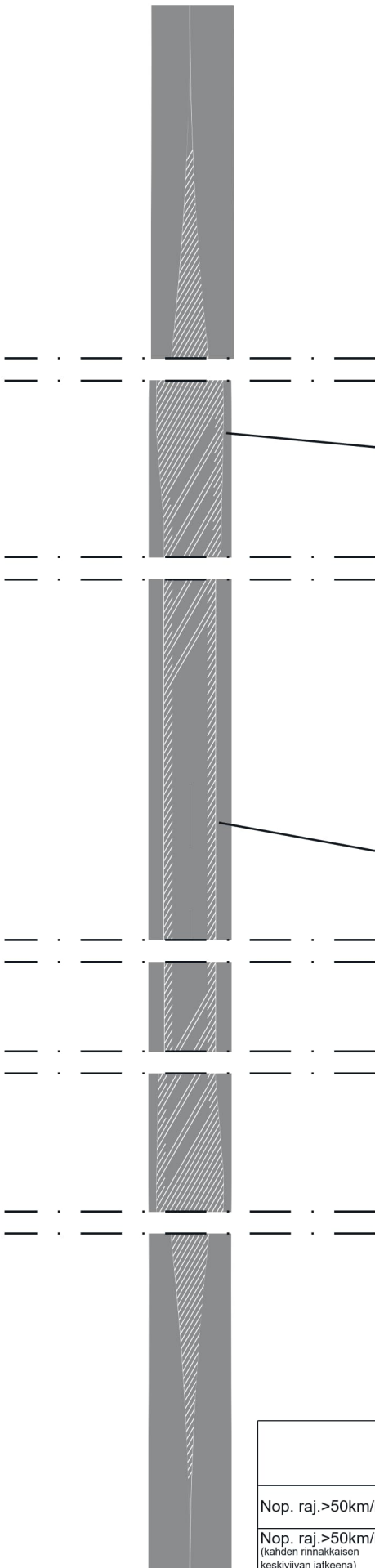
punainen = muutos/korjaus
sininen = uusi/täydennys

Liikennemerkki	Piirustusnro	PVM	Lisätiedot
Tiemerkintätaulukko	K0	1.6.2023	
Keskiviiva	K1	1.6.2020	50km/h tai alle
Keskiviiva	K1_2	1.6.2020	yli 50km/h
Keskiviiva	K1_4	1.6.2020	yli 50km/h
Ajokaistaviiva	K2_1	1.6.2020	50km/h tai alle
Ajokaistaviiva	K2_1_2	1.6.2020	yli 50km/h
Ajokaistaviiva	K2_2	1.6.2020	50km/h tai alle
Ajokaistaviiva	K2_2_3	1.6.2020	yli 50km/h
Ajokaistaviiva	K2_2_5	1.6.2021	yli 50km/h
Sulkuviiva	K3	1.6.2020	
Varoitusviiva	K4	1.6.2020	yli 50km/h
Varoituviiva	K4_2	1.6.2020	50km/h tai alle
Sulkualue	K5_1_1	1.6.2020	yli 50km/h
Sulkualue	K5_1_2	1.6.2020	50km/h tai alle
Sulkualue	K5_2_1	1.6.2020	yli 50km/h
Sulkualue	K5_2_2	1.6.2020	50km/h tai alle
Sulkualue	K5_3	1.6.2023	yli 50 km/h, varalaskupaikalla
Reunaviiva	K6	1.6.2021	

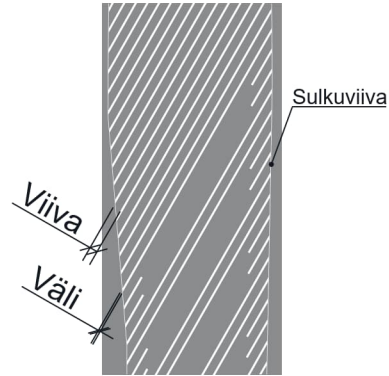
K0 Pituussuuntaiset tiemerkinntät

Tiemerkinntä	Merkinntän numero	Viivan mitoitus			Lisätiedot
		Pituus	Väli	Leveys	
Keskiviiva	K1	1	3	0,1	≤ 50km/h
	K1_2	3	9	0,1	> 50km/h
	K1_3	3	9	0,15	> 50km/h, ks. kuva K1_2
	K1_4	3	9	0,2	> 50km/h, kaksi rinnakkaista keskiviivaa
Ajokaistaviiva	K2_1	1	3	0,1	≤ 50km/h
	K2_2	1	1	0,1	≤ 50km/h
	K2_2_2	1	1	0,2	≤ 50km/h, ks. kuva K2_2
	K2_1_2	3	9	0,1	> 50km/h
	K2_1_3	3	9	0,15	> 50km/h, ks. kuva K2_1_2
	K2_2_3	3	3	0,1	> 50km/h
	K2_2_4	3	3	0,15	> 50km/h, ks. kuva K2_2_3
	K2_2_5	3	3	0,2	> 50km/h sekä aina linja-auto- tai raitiovaunukaistalla
	K2_2_6	3	3	0,3	> 50km/h vain ryhmittymisalueella, ks. kuva K2_2_5
	K2_2_7	3	3	0,4	> 50km/h vain ryhmittymisalueella, ks. kuva K2_2_5
K2_2_8	3	3	0,6	> 50km/h vain ryhmittymisalueella, ks. kuva K2_2_5	
Sulkuviiva	K3	-	-	0,1	
	K3_2	-	-	0,15	ks. kuva K3
	K3_3	-	-	0,2	ks. kuva K3
	K3_4	-	-	0,3	ks. kuva K3
	K3_6	-	-	0,4	Vain ryhmittymisalueella, ks. kuva K3
	K3_7	-	-	0,6	Vain ryhmittymisalueella, ks. kuva K3
Varoitusviiva	K4	9	3	0,1	> 50km/h
	K4_2	3	1	0,1	≤ 50km/h
	K4_3	9	3	0,15	> 50km/h, ks. kuva K4
	K4_4	9	3	0,2	Kahden rinnakkaisen keskiviivan jatkeena, ks. kuva K4
Sulkualue	K5_1_1	-	-	-	> 50km/h, erisuuntainen liikenne (Vinoraita)
	K5_1_2	-	-	-	≤ 50km/h, erisuuntainen liikenne (Vinoraita)
	K5_2_1	-	-	-	> 50km/h, samansuuntainen liikenne (V-raita)
	K5_2_2	-	-	-	≤ 50km/h, samansuuntainen liikenne (V-raita)
	K5_3	-	-	-	> 50km/h, varalaskupaikalla
Reunaviiva	K6_1	-	-	0,1	
	K6_2	-	-	0,15	
	K6_3	-	-	0,2	
	K6_4	-	-	0,3	
	K6_5	-	-	0,4	Vain ryhmittymisalueella
	K6_6	-	-	0,6	Vain moottoriväylien ryhmittymisalueella

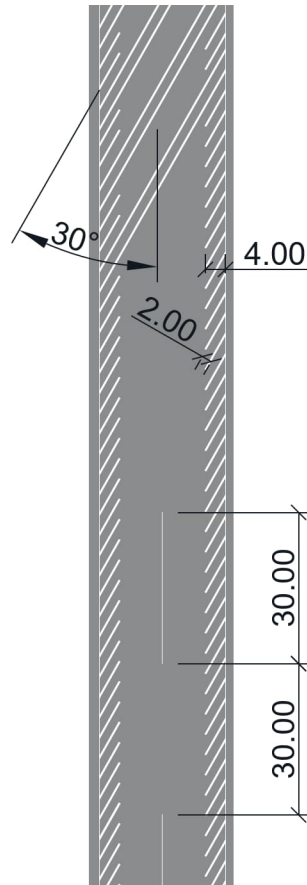
Reunaviivan jatke	K6_7_1	-	-	0,1	
	K6_7_2	-	-	0,15	
	K6_7_3	-	-	0,2	
	K6_7_4	-	-	0,1	
	K6_7_5	-	-	0,15	
	K6_7_6	-	-	0,2	
	K6_7_7	-	-	0,3	
	K6_7_8	-	-	0,4	
	K6_7_9	-	-	0,6	



TIEMERKINTÄ K5
K5_3 Sulkualue varalaskupaikalla,
nopeusrajoitus >50km/h
alku- ja loppuosa



TIEMERKINTÄ K5
K5_3 Sulkualue varalaskupaikalla,
nopeusrajoitus >50km/h
keskiosa



	Viivan leveys (m)	Väli (m)	Merkintäkärjen päättymiskohdan leveys (m)	Merkintäkärjen ohjeellinen pituus (m)	Sulkuviivan minimileveys (m)
Nop. raj.>50km/h	0,4	1,6	1,0	10	0,1
Nop. raj.>50km/h (kahden rinnakkaisen keskiviivan jatkeena)	0,4	1,6	1,0	-	0,2