



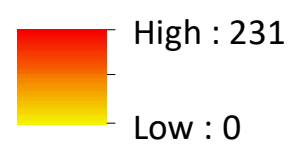


Vindkraftverket

-  Planområdet
-  Adkomstveg
-  Internveger
-  Vindturbiner

Synlighet (antall synlige turbiner)



NB! Beregningene er basert på en navhøyde på 116,5 m.

Davvi Vindpark

Synlighetskart

Målestokk: 1:120,000

Oppdrag: 130 087

Tegnet: KMO Dato: 31.05.2017

Kartgrunnlag: Statens kartverk

Filnavn: Synlighet.mxd

Kunde:



Grenslandet AS

Utarbeidet av:

Multiconsult

Multiconsult AS
Postboks 265 Skøyen
0213 Oslo